

Deutschland - Vorhersage für Freitag, den 12.05.00

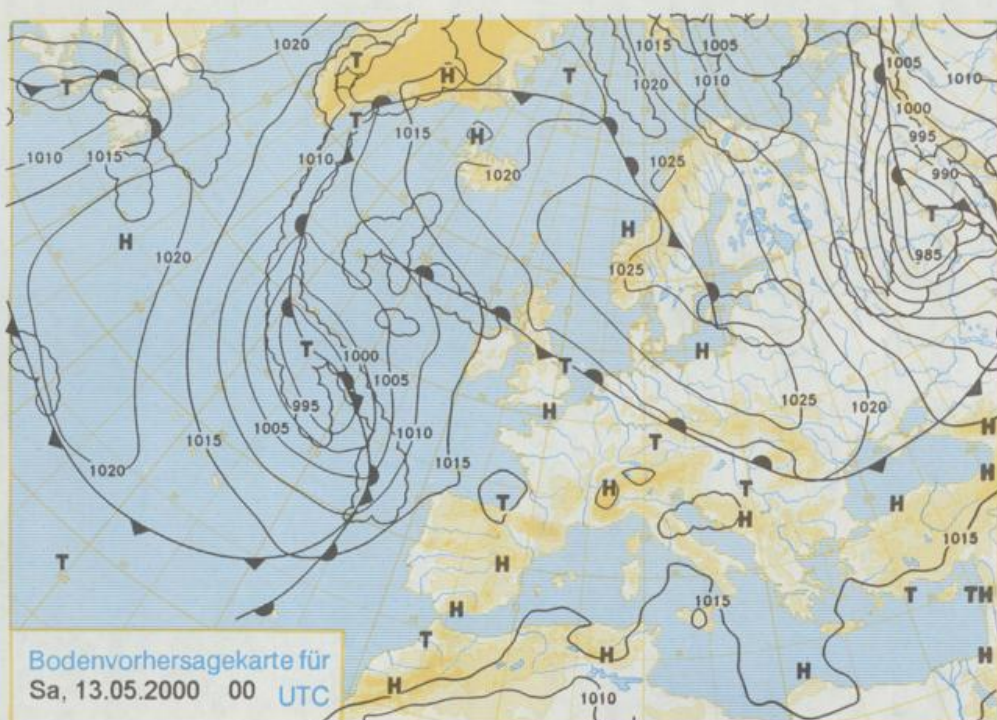
Eine Hochzelle schiebt sich von Skandinavien her bis ins östliche Deutschland vor. Dabei wird in den Norden und Nordosten etwas trockenere Luft geführt. Im Süden und Westen bestimmt schwülwarme Luft das Wettergeschehen. Im Norden und Nordosten ist es heiter oder sonnig. Im Süden und Südwesten bildet sich im Tagesverlauf stärkere Quellbewölkung aus und es sind nachfolgend Schauer und Gewitter zu erwarten. Die Frühtemperaturen liegen im Norden bei 10°C, in den anderen Bereichen werden 16 bis 12°C erreicht.

Die Tagestemperaturen erreichen Höchstwerte zwischen 23 und 27°C, an der Küste liegen die Werte bei 21°C. Im Süden weht ein schwacher Wind aus unterschiedlichen Richtungen, in der Mitte und im Norden weht er aus östlichen Richtungen, er ist schwach bis mäßig, an der Küste auch frisch.

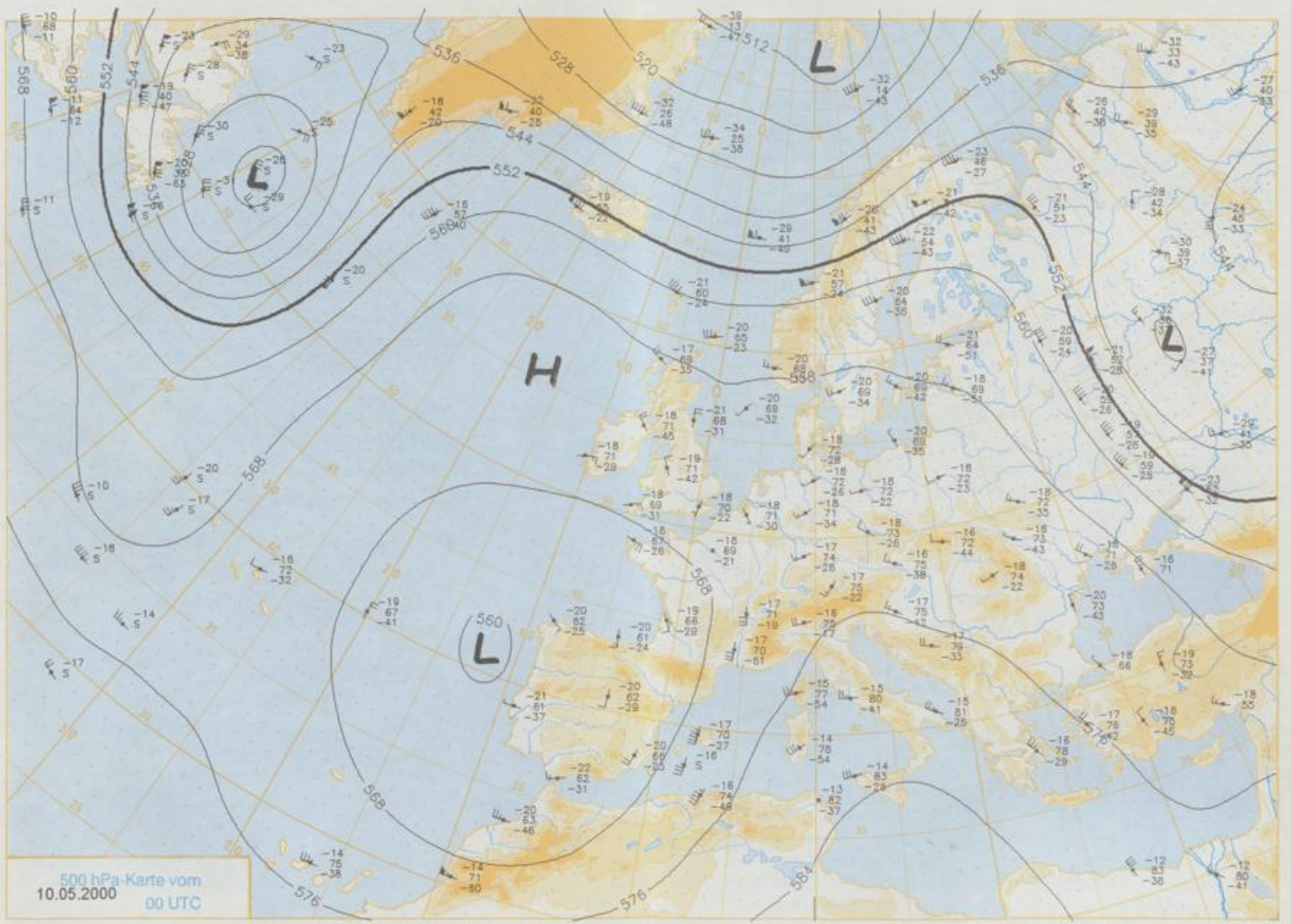
Weitere Aussichten für Samstag, den 13.05.00

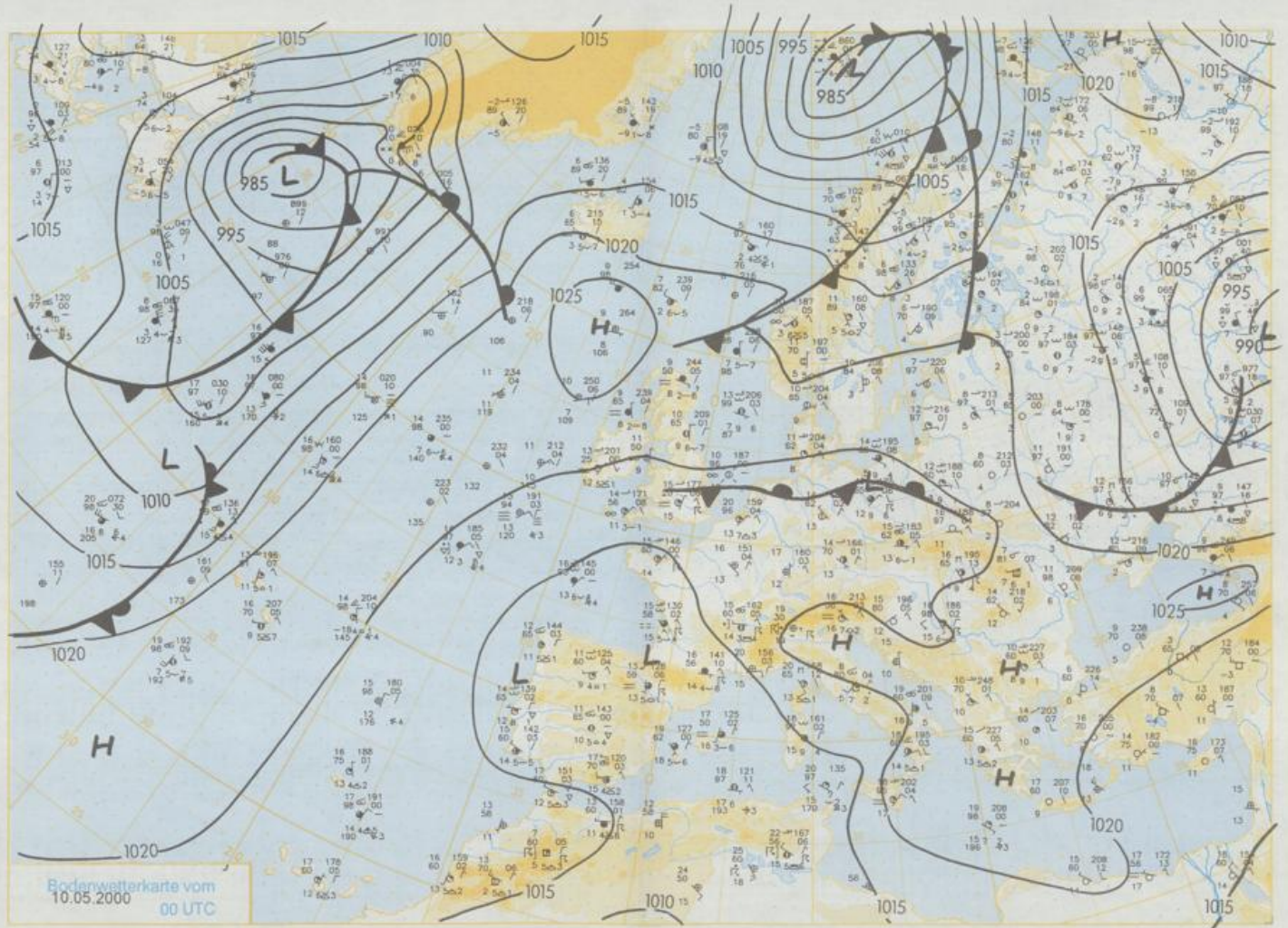
Wenig Wetteränderung.

Stereographische Projektion 1 : 60 000 000 60°N



Der Umwelt zuliebe: gedruckt auf chlorfrei gebleichtem Papier.





Stereographische Projektion 1 : 30 000 000 60°N

Wettermeldungen von Mittwoch, dem 10. Mai 2000 06 UTC

Station	Bar.- höhe (m)	Luftdr. red.NN (hPa)	Wetter	Deutschland													Extremwerte der Lufttemperatur			
				Wind km/h	Temperaturen (Grad C)					Nacht 2 m 5 cm	Sonne Vort. Std.	RR 24h mm	Schnee höhe cm	in der Dekade vom 1.05. bis 10.05.						
					Luft 2 m	Tau- punkt	Max Vortag	Mittel	Min					Tmax Datum	Tmin Datum	1.05. bis 10.05. Datum				
Helgoland	8	1018.6	leicht bew.	E	11	13.0	10.5	17.3	14.5	11.3	10	13.2	.	.	1952	20.3	6.05.1990	1.6	2.05.1979	
List / Sylt	29	1019.4	leicht bew.	E	14	12.8	10.0	22.7	17.0	11.8	7	13.5	.	.	1937	26.1	9.05.1976	0.4	2.05.1979	
Leck	17	1019.8	leicht bew.	E	7	11.0	8.1	23.9	16.0	7.2	5	13.7	.	.	1974	27.2	10.05.1976	-2.4	5.05.1979	
St.P.-Ording	11	1018.5	leicht bew.	E	11	11.0	9.6	24.1	16.4	8.2	7	12.7	.	.	1951	27.9	9.05.1976	-2.5	8.05.1957	
Schleswig	48	1019.6	leicht bew.	E	7	11.2	9.0	22.3	14.8	8.2	6	13.8	.	.	1947	27.2	8.05.1976	-1.1	1.05.1962	
Kiel	31	1019.5	leicht bew.	NNE	7	12.4	10.3	23.1	15.0	6.2	4	13.4	.	.	1940	28.1	9.05.1976	-1.7	3.05.1941	
Westermarckd.	9	1018.7	leicht bew.	NE	11	10.7	9.0	17.0	12.4	9.2	7	14.6	.	.	1948	24.1	3.05.1966	0.0	1.05.1971	
Arkona	42	1018.5	leicht bew.	E	25	11.4	9.3	14.3	11.8	10.4	9	14.6	.	.	1951	23.3	10.05.1998	-0.7	4.05.1985	
Norderney	16	1018.3	wolkig	SSE	11	15.9	11.9	18.4	14.1	13.0	13	11.0	.	.	1947	28.4	10.05.1976	1.1	9.05.1957	
Bremerhaven	11	1018.4	leicht bew.	E	14	13.2	9.0	26.1	19.1	12.7	10	12.5	.	.	1949	28.6	9.05.1976	-1.1	8.05.1957	
Cuxhaven	12	1018.4	leicht bew.	ESE	11	14.1	10.5	24.2	18.0	13.8	12	13.5	.	.	1946	28.7	10.05.1976	0.5	1.05.1979	
Hamburg/Flugh.	15	1018.4	leicht bew.	ENE	7	10.9	9.5	25.3	17.1	8.1	3	13.6	.	.	1891	28.4	9.05.1976	-5.0	10.05.1941	
Lübeck	15	1018.0	leicht bew.	NW	4	9.7	9.6	26.3	16.2	6.1	4	13.4	.	.	1890	29.1	9.05.1976	-3.0	9.05.1941	
Boltenhagen	17	1018.3	leicht bew.	NNE	14	12.1	11.0	16.9	13.4	10.5	9	13.9	.	.	1951	27.2	9.05.1976	-1.8	9.05.1957	
Schwerin	68	1017.7	leicht bew.	NNE	4	11.5	9.5	24.2	17.7	8.6	4	14.1	.	.	1947	27.9	4.05.1977	-1.1	8.05.1953	
Warnemünde	10	1017.8	leicht bew.	NNE	4	11.0	9.9	23.3	13.4	9.7	9	14.6	.	.	1951	28.0	9.05.1976	0.5	1.05.1971	
Teterow	50	1018.3	leicht bew.	still		10.6	10.1	23.1	14.4	8.5	7	13.7	0.0	.	1947	28.1	7.05.1990	-1.3	2.05.1971	
Barth	7	1018.0	leicht bew.	ESE	4	11.7	10.3	21.0	14.2	9.6	8	14.4	.	.	1987	30.0	9.05.1976	-2.0	5.05.1980	
Greifswald	6	1017.9	leicht bew.	still		13.5	11.3	16.4	13.6	10.1	8	13.9	.	.	1951	28.5	5.05.1977	-1.9	1.05.1971	
Ueckermünde	7	1017.9	leicht bew.	E	7	15.4	13.7	19.1	15.6	10.2	8	10.6	.	.	1951	29.0	5.05.1977	-2.6	9.05.1957	
Emden	5	1017.7	wolkig	E	4	14.1	12.7	24.5	17.7	12.5	10	6.8	3	.	1947	28.8	10.05.1976	-1.5	8.05.1957	
Oldenburg	20	1018.4	wolkig	E	7	15.3	9.6	25.8	19.4	12.6	10	12.1	.	.	1990	27.2	7.05.1990	-2.5	6.05.1996	
Bremen/Flugh.	5	1018.1	leicht bew.	E	7	14.6	9.4	24.8	19.2	11.4	8	11.9	.	.	1890	30.1	8.05.1976	-3.5	8.05.1996	
Sothau	78	1018.2	leicht bew.	E	4	12.9	7.8	26.6	19.0	9.0	8	8.9	.	.	1948	28.9	9.05.1976	-3.4	4.05.1967	
Boizenburg	46	1018.5	leicht bew.	N	4	10.4	9.3	25.3	18.0	8.6	6	13.9	.	.	1951	28.0	9.05.1976	-2.3	9.05.1957	
Lüchow	18	1018.1	leicht bew.	NNE	7	11.0	9.4	25.7	18.0	7.8	6	13.2	.	.	1955	28.6	10.05.1998	-3.3	9.05.1957	
Seehausen/Altm.	23	1017.6	leicht bew.	still		11.8	9.4	26.2	18.0	8.5	7	12.4	.	.						
Marnitz	85	1018.0	wolklos	still		11.3	9.4	24.6	17.2	8.4	5	13.6	.	.	1951	28.4	9.05.1976	-3.5	1.05.1971	
Neuruppin	39	1017.7	leicht bew.	E	4	15.3	13.3	25.3	19.6	13.0	10	13.5	.	.	1958	28.4	10.05.1998	-2.0	1.05.1962	
Neubrandenburg	80	1017.8	leicht bew.	ENE	4	12.9	10.0	23.1	15.8	10.1	8	13.4	.	.						
Angermünde	55	1017.8	leicht bew.	still		14.3	14.0	25.2	18.1	12.6	11	12.1	.	.	1951	29.0	5.05.1977	-3.8	9.05.1957	
Lingen	26	1017.2	leicht bew.	ENE	7	14.6	14.6	26.7	19.0	13.5	12	8.2	8	.	1951	30.7	10.05.1976	-2.2	8.05.1957	
Münst.-Osn./Flugh.	53	1016.9	leicht bew.	NE	4	14.7	13.6	26.1	19.2	11.3	9	9.2	4	.	1990	28.1	10.05.1998	-2.0	8.05.1996	
Osnabrück	97	1017.3	leicht bew.	E	7	14.7	13.0	25.2	19.7	13.2	9	9.2	.	.	1952	29.2	10.05.1976	-1.6	8.05.1957	
Diapholz	43	1017.9	wolkig	still		14.0	11.0	24.7	18.8	10.9	9	9.0	0.0	.	1952	29.4	8.05.1976	-3.0	6.05.1996	
Bad Salzuflen	139	1017.6	leicht bew.	ENE	4	14.6	12.9	23.8	18.9	12.2	11	8.4	.	.	1935	28.5	9.05.1976	-4.5	2.05.1935	
Hannover/Flugh.	59	1017.6	leicht bew.	NE	4	12.8	9.5	24.5	17.4	10.5	7	2.5	0.7	.	1936	29.0	9.05.1976	-3.2	5.05.1980	
Braunschweig	88	1018.2	leicht bew.	N	4	12.8	11.2	24.8	18.4	10.1	7	10.0	.	.	1891	29.1	7.05.1900	-2.6	3.05.1941	
Gardelegen	48	1017.8	leicht bew.	WSW	4	11.1	10.3	26.2	19.2	8.1	6	12.7	.	.	1947	29.8	10.05.1976	-3.6	8.05.1957	
Magdeburg	85	1017.7	leicht bew.	NNW	4	13.2	11.6	25.6	18.1	10.6	8	12.2	.	.	1947	29.3	10.05.1976	-2.9	9.05.1957	
Potsdam	100	1017.5	leicht bew.	ENE	11	16.2	14.4	27.0	19.9	14.3	11	12.9	0.0	.	1893	31.1	6.05.1923	-3.6	2.05.1935	
Berlin-Temp.	49	1017.1	wolkig	ENE	7	16.5	15.3	26.0	19.6	13.3	8	10.7	0.0	.	1876	30.0	6.05.1923	-4.0	1.05.1886	
Lindenberg	104	1017.2	leicht bew.	ENE	7	17.0	13.7	25.5	17.7	15.2	14	4.1	2	.	1947	28.8	10.05.1998	-1.5	10.05.1953	
Manschnow	16	1016.9	leicht bew.	ENE	11	16.4	12.3	25.4	17.9	11.7	10	5.8	0.0	.						
Düsseldorf/Flugh.	41	1016.8	leicht bew.	S	7	15.4	13.4	27.6	19.4	12.0	10	11.7	.	.	1970	31.6	8.05.1976	-0.6	5.05.1996	
Bocholt	24	1016.7	wolklos	E	4	15.0	14.1	26.8	20.0	13.1	10	11.6	.	.	1947	30.5	10.05.1976	-1.4	1.05.1962	
Essen	161	1016.8	leicht bew.	still		15.8	12.9	26.8	19.5	13.7	11	10.0	.	.	1935	29.5	10.05.1976	-1.8	7.05.1957	
Lüdenscheid	392	1017.2	leicht bew.	ENE	4	13.4	13.0	22.9	15.9	9.9	9	7.8	4	.						
Kahler Asten	859	-	leicht bew.	SE	7	15.4	10.8	18.4	14.5	13.3	5	5.9	13	.	1951	24.1	9.05.1976	-4.6	8.05.1957	
Bad Lippspringe	158	1017.2	leicht bew.	NNE	4	15.2	13.7	24.2	18.0	11.5	9	6.1	.	.	1955	28.1	10.05.1976	-1.9	1.05.1962	
Kassel	233	1018.4	Nebel	S	4	11.8	11.5	24.4	17.6	11.6	9	5.4	.	.	1951	29.9	9.05.1976	-2.7	7.05.1979	
Göttingen	171	1018.0	Nebel	still		12.0	11.8	24.5	17.0	9.7	8	5.4	1	.	1947	29.0	10.05.1976	-3.9	9.05.1957	
Leinefelde	356	1017.3	leicht bew.	still		13.7	13.6	23.1	16.8	11.4	8	6.5	.	.	1957	27.4	9.05.1976	-3.0	8.05.1957	
Braunlage	610	1017.4	leicht bew.	still		13.0	10.0	21.3	15.3	9.2	6	5.1	0.0	.	1936	24.4	9.05.1976	-6.1	8.05.1941	
Brocken	1153	-	leicht bew.	NE	11	13.8	4.2	16.5	13.5	11.8	3	7.5	.	Re	1951	19.8	8.05.1976	-6.8	8.05.1953	
Artern	166	1017.8	leicht bew.	SW	4	13.3	12.4	23.1	17.8	11.7	10	4.9	0.0	.	1954	28.9	10.05.1976	-2.6	9.05.1957	
Leipzig/Flugh.	149	1017.3	leicht bew.	WNW	4	15.0	13.6	23.8	18.2	13.4	11	5.2	0.0	.	1951	28.2	10.05.1976	-1.0	9.05.1957	
Wittenberg	106	1017.4	leicht bew.	still		15.5	13.5	26.9	19.8	12.7	11	4.0	0.2	.	1951	29.4	10.05.1998	-2.6	8.05.1957	
Oschatz	152	1017.5	leicht bew.	NNW	4	13.8	13.8	25.6	19.7	11.4	10	8.4	0.0	.						
Dresden/Flugh.	232	1017.4	leicht bew.	S	7	14.5	13.5	23.9	18.0	12.7	10	4.8	.	.	1917	28.9	4.05.1977	-3.3	2.05.1935	
Dobberlug-Kir.	100	1017.7	leicht bew.	SSW	4	13.5	13.0	25.1	18.6	10.0	8	5.1	0.3	.	1951	28.9	4.05.1977	-3.0	1.05.1962	
Cottbus	70	1017.1	leicht bew.	ENE	4	15.6	15.6	25.2	18.9	12.6	11	3.1	7	.	1951	29.3	4.05.1977	-2.6	5.05.1980	
Görlitz	240	1016.8	leicht bew.	still		13.9	12.6	22.9	17.5	11.3	9	5.8	.	.	1951	27.7	4.05.1977	-2.2	7.05.1957	
Wachen	205	1016.1	leicht bew.	S	4	15.6	12.4	25.7	20.0	14.1	13	11.9	0.0	.	1891	29.4	7.05.1976	-1.3	1.05.1914	
Jüriß-Berw.	486	1016.5	leicht bew.	S	4	14.3	11.7	23.4	17.3	11.5	9	10.2	.	.						
Ein-Bonn/Flugh.	100	1016.4	leicht bew.	SE	7	15.5	13.3	27.8	19.4	12.2	10	13.0	.	.	1958	31.3	9.05.1976	-2.9	7.05.1979	
endorf	129	1017.3	leicht bew.	ENE	4	14.1	13.3	28.2	19.2	12.7	11	11.2	.	.	1951	31.1	9.05.1976	-0.5	7.05.1979	
ad Marienberg	555	1017.0	leicht bew.	ESE	7	16.7	12.8	22.5	17.7	14.4	10	9.2	3	.	1963	26.2	9.05.1976	-2.2	3.05.1979	
ießen	195	1017.7	stark bew.	NW	7	12.7	12.4	25.4	18.3	11.9	9	9.2	.	.	1939	30.4	9.05.1976	-2.0	8.05.1941	
Bad Hersfeld	272	1018.0	Nebel	NNW	4	11.9	11.7	23.8	16.0	11.5	11	6.1	2	.	1949	30.4	9.05.1976	-3.0	9.05.1957	
Wasserkuppe	925	-	leicht bew.	ESE	11	15.5	10.7	19.8												