

## Amtsblatt des Deutschen Wetterdienstes

D 7311 A  
ISSN 0936-5818

Schutzgebühr monatlich DM 30,25  
einschließlich Versandkosten,  
Einzelpreis DM 1,25  
zuzüglich Versandkosten

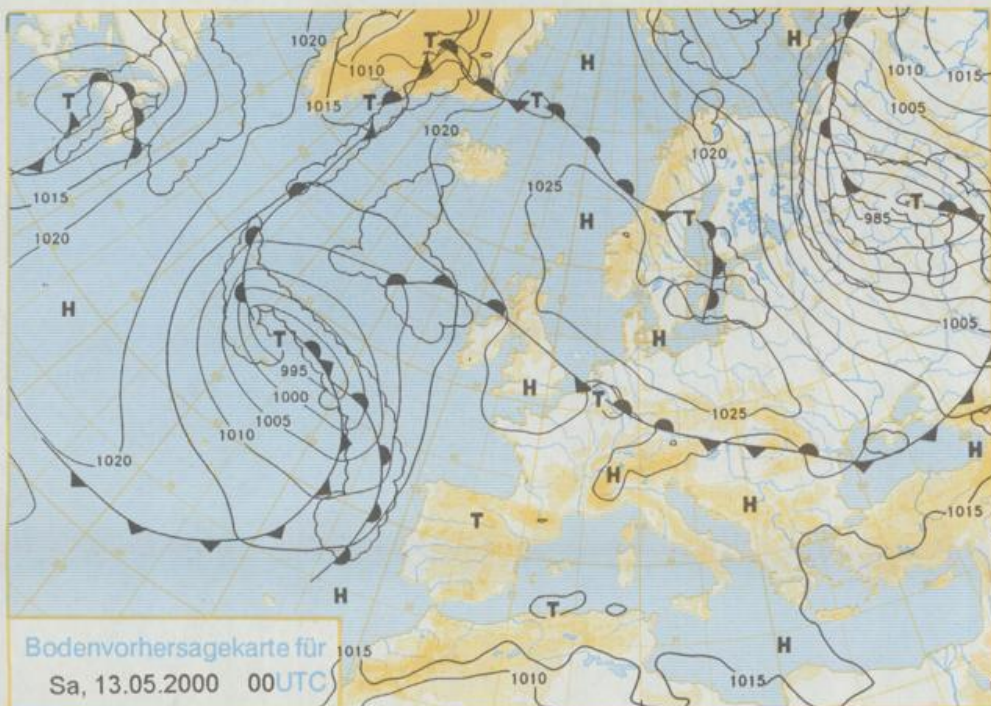
Druck und Verlag: Deutscher Wetterdienst  
Frankfurter Straße 135, 63067 Offenbach  
Postanschrift: 63004 (Postfach), Telefon: (069) 80 62 - 42 83  
Telex: 4152871, Telefax: (069) 80 62 - 41 23  
LZB: BLZ 505 000 00 Kto.-Nr.: 505 01004

Erscheint täglich; nur Postbezug

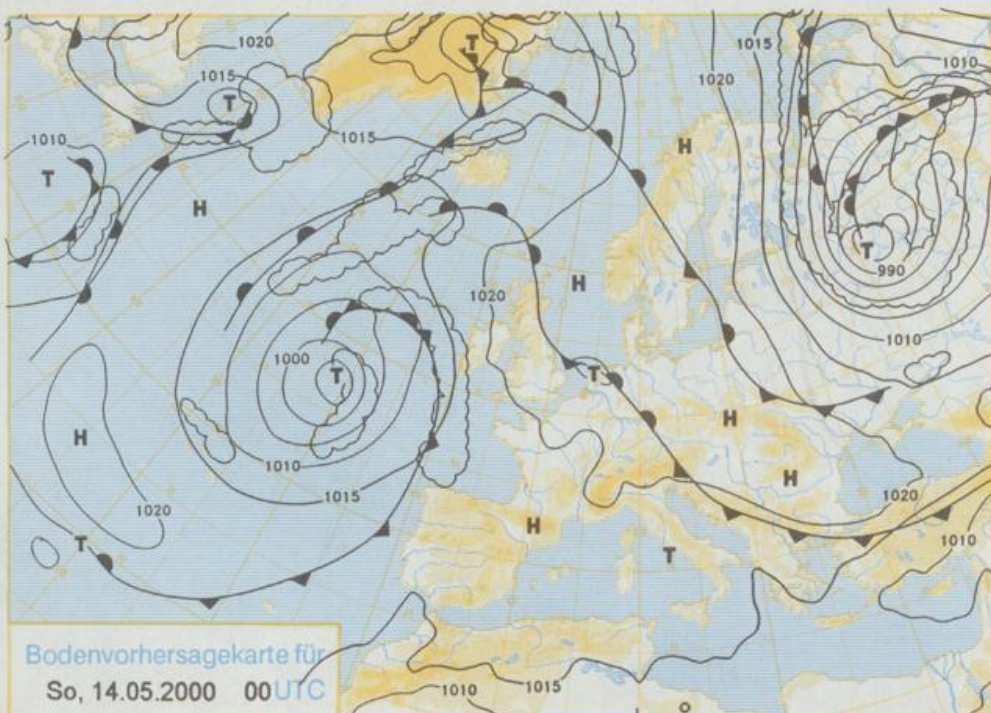
Jahrgang 2000

Donnerstag, den 11. Mai

Nummer: 132



Stereographische Projektion 1 : 60 000 000 60°N



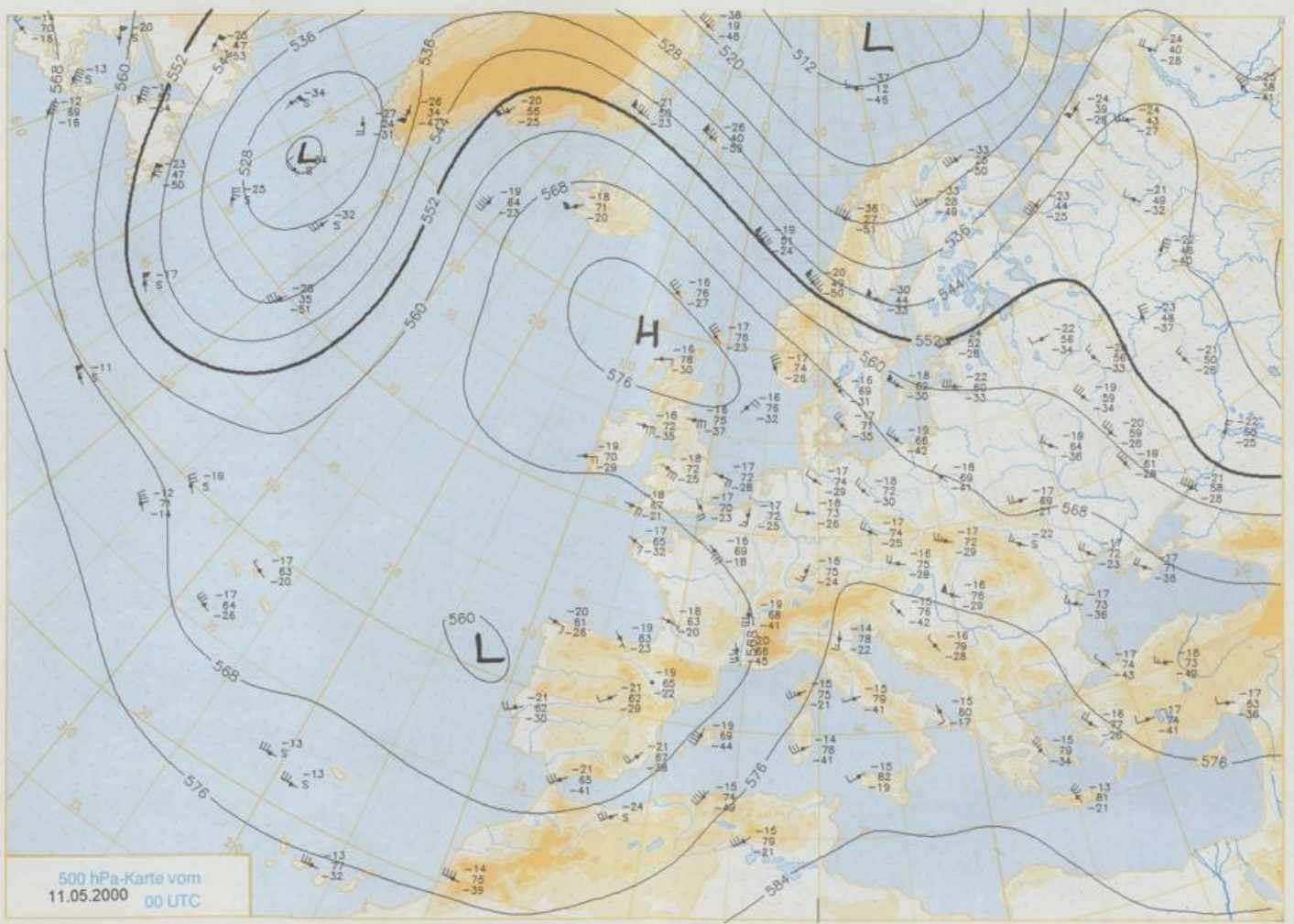
### Deutschland – Vorhersage für Samstag, den 13.05.00

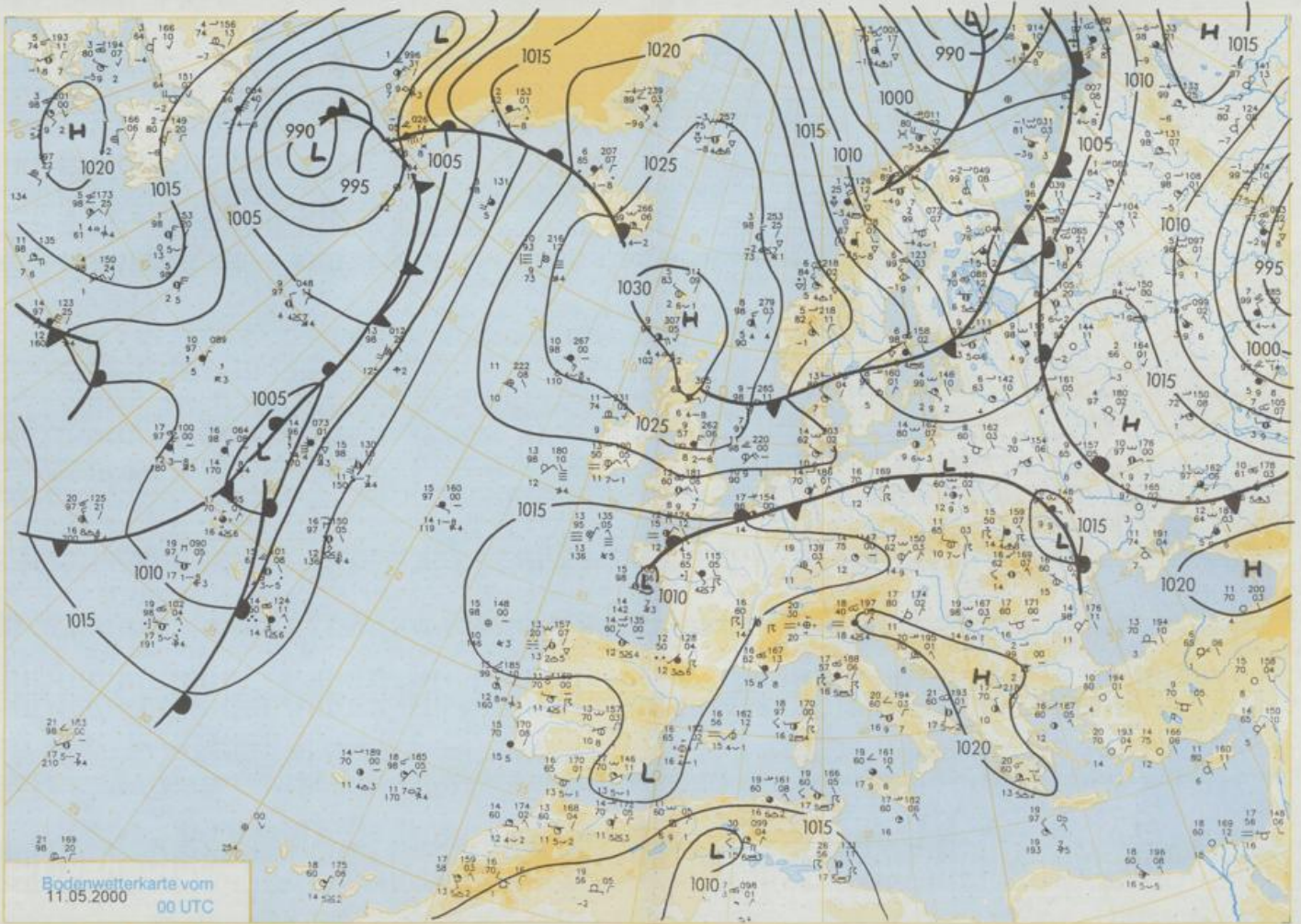
Der Norden und der Osten Deutschlands befinden sich im Bereich hohen Luftdrucks in relativ stabil geschichteter Kaltluft. Der Süden und Westen werden von feucht-warmer Luft beeinflusst. Die Luftmassengrenze verändert ihre Lage nur wenig.

Nach Frühtemperaturen zwischen 16°C im Südwesten und 7°C im Nordosten ist es im Norden und Osten sonnig und trocken. Im Süden und Westen ist es vormittags teils sonnig, teils stärker bewölkt und vor allem in der zweiten Tageshälfte bilden sich erneut örtlich Schauer und Gewitter. Die Höchsttemperaturen bewegen sich zwischen 17 und 21°C an den Küsten, sonst werden 22 und 27°C erreicht. Von Gewitterböen abgesehen weht der Wind schwach aus Nord bis Ost.

### Weitere Aussichten für Sonntag, den 14.05.00

Ansteigende Temperaturen, sonst wenig Änderung.





Stereographische Projektion 1:30 000 000 60°N

Wettermeldungen von Donnerstag, dem 11. Mai 2006 06 UTC

Station	Bar.-höhe (m)	Luftdr. red.NN (hPa)	Wetter	Wind km/h	Temperatur (Grad C)				Nacht 5 cm	Sonne Vort. Std.	RR 24h mm	Schnee höhe cm	Extremwerte der Lufttemperatur in den 24h					
					Luft 2 m	Tau- punkt	Max Vortag	Mittel Min 2 m					in seit	Tmax Datum	Tmin Datum			
Heigoland	8	1020,9	leicht bew.	N	25	11,5	9,5	19,3	13,8	10,9	10	13,9	1952	21,0	15,05.1992	2,7	17,05.1963	
List / Sylt	29	1020,6	wolkenlos	N	25	12,0	9,7	23,2	15,4	10,9	9	14,0	1937	24,8	12,05.1971	1,3	16,05.1941	
Leck	17	1020,7	leicht bew.	NW	11	11,3	9,7	23,8	15,8	9,2	6	14,0	1974	26,2	15,05.1992	-2,7	11,05.1978	
St.P.-Ording	11	1020,2	wolkenlos	N	18	11,3	9,5	21,6	15,5	12,9	10	14,2	1951	27,2	15,05.1992	-0,6	11,05.1978	
Schleswig	48	1020,5	leicht bew.	NW	11	11,7	9,5	21,6	15,6	9,8	8	14,4	1947	27,4	19,05.1953	-0,5	11,05.1978	
Kiel	31	1020,2	leicht bew.	W	11	12,8	9,6	19,6	13,4	9,3	5	13,7	1940	28,5	14,05.1943	-1,4	11,05.1941	
Westermarckd.	9	1018,9	leicht bew.	W	11	12,5	11,7	17,6	13,8	11,3	8	14,6	1948	25,6	17,05.1971	-0,8	12,05.1978	
Arkona	42	1018,1	leicht bew.	W	18	13,4	9,7	14,7	12,0	10,2	8	8,7	1951	26,4	17,05.1971	0,8	11,05.1978	
Norderney	16	1021,6	leicht bew.	NNE	22	11,9	11,5	19,2	15,1	11,5	11	13,4	1947	27,4	14,05.1947	3,0	12,05.1978	
Bremerhaven	11	1020,4	leicht bew.	NNE	7	14,9	12,0	24,5	18,8	13,9	10	14,3	1949	28,8	15,05.1992	2,0	11,05.1978	
Cuxhaven	12	1020,5	wolkenlos	N	11	14,6	11,9	21,9	16,7	13,3	9	14,4	1946	27,1	16,05.1979	1,3	16,05.1946	
Hamburg/Flugh.	15	1019,9	leicht bew.	SW	7	12,0	10,7	25,1	17,1	7,3	4	14,5	1891	30,4	13,05.1945	-4,8	11,05.1938	
Lübeck	15	1019,9	leicht bew.	WNW	4	9,2	9,1	21,8	14,6	5,2	3	13,8	1890	30,4	12,05.1907	-2,0	11,05.1941	
Boltenhagen	17	1019,1	wolkenlos	WSW	11	11,3	10,3	14,7	12,1	7,5	6	14,4	1951	27,8	17,05.1971	0,1	11,05.1957	
Schwierin	68	1018,9	wolkenlos	still	11	11,2	9,1	22,2	14,8	8,6	4	14,0	1947	28,8	14,05.1985	-1,0	11,05.1978	
Warnemünde	10	1018,4	wolkenlos	W	11	12,7	10,0	13,8	11,6	9,1	8	14,1	1951	29,0	17,05.1971	0,0	12,05.1978	
Teterow	50	1019,1	wolkenlos	SW	4	10,8	9,9	25,2	16,7	7,4	4	11,2	1947	29,6	17,05.1971	-3,0	11,05.1978	
Barth	7	1018,3	leicht bew.	SW	7	10,9	9,8	19,7	13,7	5,8	3	12,6	1967	31,7	17,05.1971	-3,6	12,05.1978	
Greifswald	6	1018,3	leicht bew.	WSW	7	10,8	9,6	19,0	15,1	8,2	5	11,1	1951	30,1	17,05.1971	-1,8	12,05.1978	
Ueckermünde	7	1018,4	leicht bew.	W	7	12,6	9,9	22,2	17,2	9,6	6	10,2	0,0	1951	30,7	17,05.1971	-3,4	12,05.1978
Emden	5	1020,8	leicht bew.	NNE	14	12,1	11,1	24,6	16,3	9,6	8	12,4	1947	29,4	13,05.1969	0,9	19,05.1977	
Oldenburg	20	1020,6	Nebel	N	11	12,8	12,8	25,7	18,3	10,3	5	12,5	1990	31,7	15,05.1992	0,9	15,05.1995	
Bremen/Flugh.	5	1019,7	leicht bew.	W	4	12,3	9,9	25,9	19,5	9,9	5	13,9	1890	30,5	12,05.1907	-2,5	11,05.1938	
Soltau	78	1019,8	leicht bew.	still	7	10,9	8,9	26,8	18,8	7,3	5	14,0	1948	29,5	13,05.1969	-2,3	11,05.1978	
Boizenburg	48	1020,1	wolkenlos	W	7	11,7	10,3	25,3	16,9	8,9	6	14,4	1951	28,8	20,05.1993	-0,6	12,05.1978	
Lüchow	18	1019,4	leicht bew.	NNE	11	12,2	10,3	25,3	17,0	9,2	8	14,3	1955	29,7	14,05.1969	-3,3	11,05.1978	
Seehausen/Altm.	23	1018,4	leicht bew.	NNW	7	11,9	10,4	26,8	17,8	9,5	8	12,6	1951	30,6	17,05.1971	-3,7	12,05.1978	
Marnitz	85	1019,4	wolkenlos	N	4	11,9	8,3	26,4	17,5	8,3	5	13,3	1958	30,4	17,05.1971	-2,3	11,05.1978	
Neuruppin	39	1018,8	wolkenlos	NNE	7	14,9	12,1	27,3	21,0	14,0	12	12,4	0,0	1951	30,8	17,05.1971	-2,3	11,05.1978
Neubrandenburg	80	1018,9	leicht bew.	WNW	4	12,6	10,1	25,5	17,9	9,5	8	8,4	0,2	1951	33,5	18,05.1971	-5,1	12,05.1978
Angermünde	55	1018,3	leicht bew.	N	4	14,0	9,8	26,2	19,4	11,4	10	7,9	1951	33,5	18,05.1971	-5,1	12,05.1978	
Lingen	26	1020,0	leicht bew.	N	4	12,8	11,1	27,5	20,3	11,4	10	11,6	1951	31,1	15,05.1992	-0,8	11,05.1953	
Münst.-Osn./Flugh.	53	1019,3	leicht bew.	NNE	4	14,5	10,3	26,8	19,8	10,4	7	11,2	1990	30,3	15,05.1992	-0,9	16,05.1996	
Osnabrück	97	1019,3	leicht bew.	ENE	14	14,2	10,4	26,0	20,4	12,2	7	12,2	1952	29,3	13,05.1969	0,1	11,05.1953	
Diepholz	43	1019,8	leicht bew.	NE	7	13,3	9,3	25,6	19,8	10,2	5	12,0	0,0	1952	30,0	15,05.1992	-1,0	15,05.1995
Bad Salzuflen	139	1018,7	leicht bew.	NE	4	13,0	10,2	25,3	19,6	10,3	8	12,8	1935	30,7	13,05.1969	-1,5	11,05.1938	
Hannover/Flugh.	59	1019,1	leicht bew.	NE	7	12,2	9,6	25,9	18,9	8,1	4	13,6	1936	30,3	14,05.1943	-2,2	11,05.1978	
Braunschweig	88	1019,6	leicht bew.	NNE	7	12,2	9,6	25,9	18,9	8,1	4	13,6	1936	30,3	14,05.1943	-2,2	11,05.1978	
Gerdlehen	49	1018,9	leicht bew.	N	7	12,2	9,6	25,9	18,9	8,1	4	13,6	1936	30,3	14,05.1943	-2,2	11,05.1978	
Magdeburg	85	1018,8	leicht bew.	N	11	13,2	11,4	26,6	19,2	10,5	8	13,1	1947	30,7	14,05.1969	-2,8	11,05.1978	
Potsdam	100	1018,2	wolkenlos	NNE	7	13,5	12,2	27,4	19,8	12,3	11	10,8	2	1893	32,5	18,05.1971	-2,6	11,05.1978
Berlin-Temp.	49	1017,6	wolkenlos	NNE	11	16,1	11,7	27,2	19,8	13,5	7	7,1	0,1	1876	32,4	19,05.1888	-1,8	11,05.1978
Lindenbergr.	104	1017,4	wolkenlos	NE	7	16,6	10,4	27,2	19,9	13,7	11	9,2	1947	33,3	18,05.1971	-2,4	12,05.1978	
Manschnow	16	1017,1	leicht bew.	still	14,3	11,4	27,3	20,8	11,8	9	12,2	1947	33,3	18,05.1971	-2,4	12,05.1978		
Düsseldorf/Flugh.	41	1017,7	leicht bew.	ENE	14	16,4	10,9	28,6	20,6	14,2	13	10,9	6	1970	31,7	12,05.1998	1,1	19,05.1995
Bocholt	24	1018,2	leicht bew.	NE	11	14,8	10,9	28,8	21,5	13,2	11	9,9	1947	32,3	11,05.1998	-3,1	11,05.1953	
Essen	161	1018,1	leicht bew.	NE	14	15,5	10,6	28,9	20,3	14,9	13	10,8	4	1935	30,3	12,05.1998	-1,4	16,05.1941
Lüdenscheid	392	1017,8	leicht bew.	ENE	4	14,1	11,3	25,0	18,4	13,0	9	9,1	1	1955	25,5	12,05.1998	-3,1	11,05.1978
Kahler Asten	859	-	leicht bew.	E	14	14,6	8,4	21,5	15,9	12,1	10	7,5	0,0	1951	30,0	13,05.1969	-1,6	11,05.1953
Bad Lippspringe	158	1018,1	leicht bew.	still	16,5	9,0	25,2	18,6	13,9	9	9,8	1951	30,0	14,05.1969	-0,8	11,05.1953		
Kassel	233	1018,2	leicht bew.	N	7	16,7	9,8	28,5	19,2	14,7	11	7,3	1951	30,0	14,05.1969	-0,8	11,05.1953	
Göttingen	171	1018,2	leicht bew.	still	12,0	11,0	26,4	17,3	9,3	8	9,4	0,0	1947	30,3	13,05.1969	-2,6	12,05.1951	
Leinfelden	358	1018,3	leicht bew.	still	12,2	11,6	24,7	18,1	9,9	6	9,7	1957	28,7	13,05.1969	-2,4	12,05.1978		
Braunlage	610	1018,0	leicht bew.	SSW	4	13,1	11,5	22,0	16,9	8,9	6	9,0	1936	28,1	19,05.1953	-3,9	11,05.1978	
Brocken	1153	-	leicht bew.	ENE	11	14,3	6,4	17,8	14,3	11,2	2	11,0	Re	1951	22,3	14,05.1969	-8,7	11,05.1978
Artern	166	1018,2	leicht bew.	WSW	4	13,6	11,6	25,2	19,1	12,8	11	12,7	1954	30,6	17,05.1971	-1,9	11,05.1978	
Leipzig/Flugh.	149	1018,0	leicht bew.	NW	18	14,0	12,2	25,1	20,2	12,7	12	12,8	1951	30,6	17,05.1971	-2,6	11,05.1978	
Wittenberg	106	1017,6	leicht bew.	still	15,3	13,1	27,1	19,6	12,8	10	10,2	0,0	1951	30,9	20,05.1993	-2,4	11,05.1978	
Oschatz	152	1017,6	leicht bew.	S	4	14,9	14,9	25,8	19,4	12,1	10	11,8	1951	30,9	20,05.1993	-2,4	11,05.1978	
Dresden/Flugh.	232	1017,7	leicht bew.	S	7	15,2	13,7	25,2	20,2	13,1	12	13,2	1917	31,7	13,05.1945	-3,4	11,05.1978	
Doberlug-Kir.	100	1017,7	leicht bew.	NW	4	14,1	12,8	26,2	19,0	11,4	8	12,3	1951	31,4	18,05.1971	-2,5	20,05.1952	
Cottbus	70	1017,2	leicht bew.	NW	4	14,5	14,5	27,1	19,7	12,1	9	11,6	0,1	1951	33,3	18,05.1971	-2,9	11,05.1978
Görlitz	240	1017,0	leicht bew.	SSE	4	14,9	13,1	25,1	19,3	12,0	9	11,2	0,1	1951	30,0	18,05.1971	-2,6	11,05.1978
Aachen	205	1016,7	wolkig	NE	4	15,8	13,4	26,8	19,1	14,7	13	7,8	0,7	1891	32,1	13,05.1969	-1,0	12,05.1941
Nürnberg-Barw.	486	1016,4	leicht bew.	still														