

D 7311 A
ISSN 0936-5818
Schutzgebühr monatlich DM 30,25
einschließlich Versandkosten,
Einzelpreis DM 1,25
zuzüglich Versandkosten

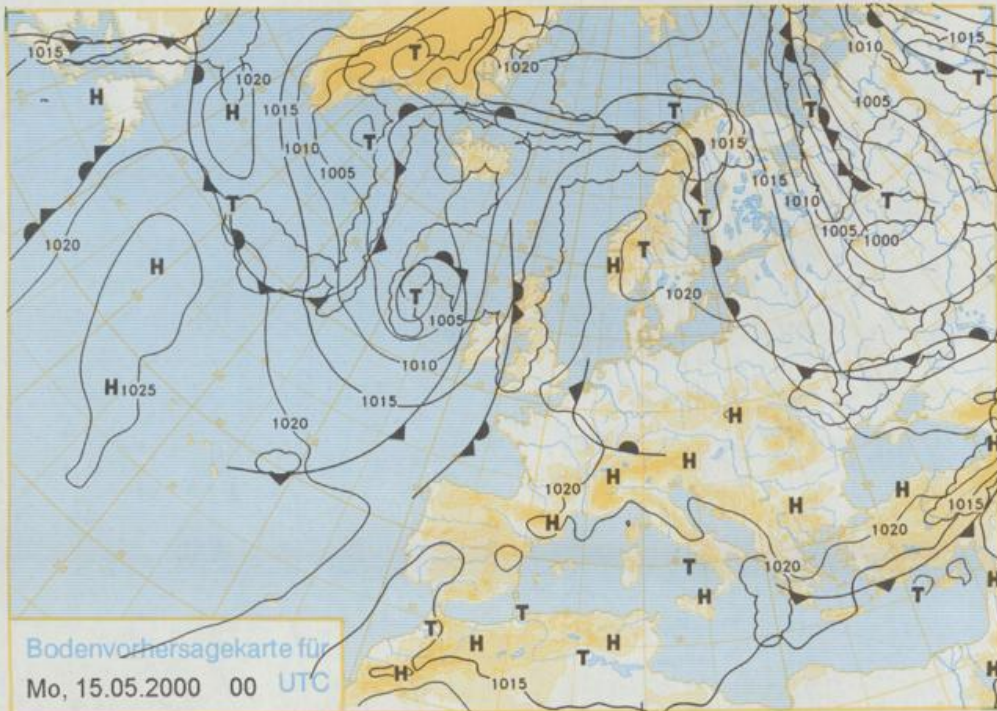
Druck und Verlag: Deutscher Wetterdienst
Frankfurter Straße 135, 63067 Offenbach
Postanschrift: 63004 (Postfach), Telefon: (069) 80 62 - 42 83
Telefax: 4152871, Telefax: (069) 80 62 - 41 23
LZB: BLZ 505 000 00 Kto.-Nr.: 505 01004

Erscheint täglich; nur Postbezug

Jahrgang 2000

Samstag, den 13. Mai

Nummer: 134

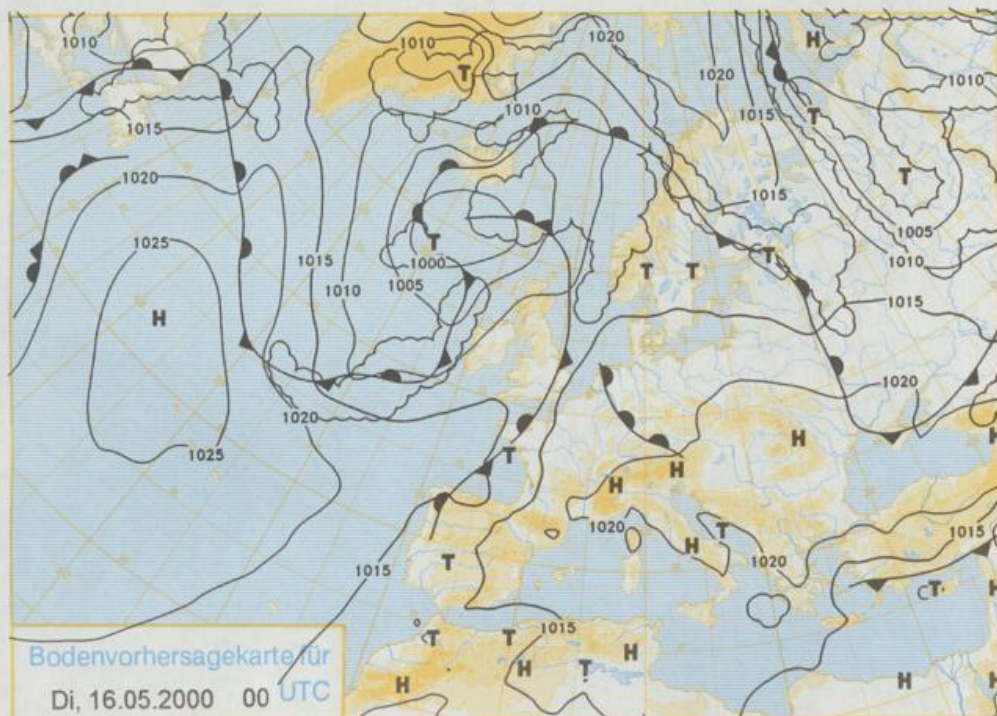


Deutschland – Vorhersage für Montag, 15.05.00

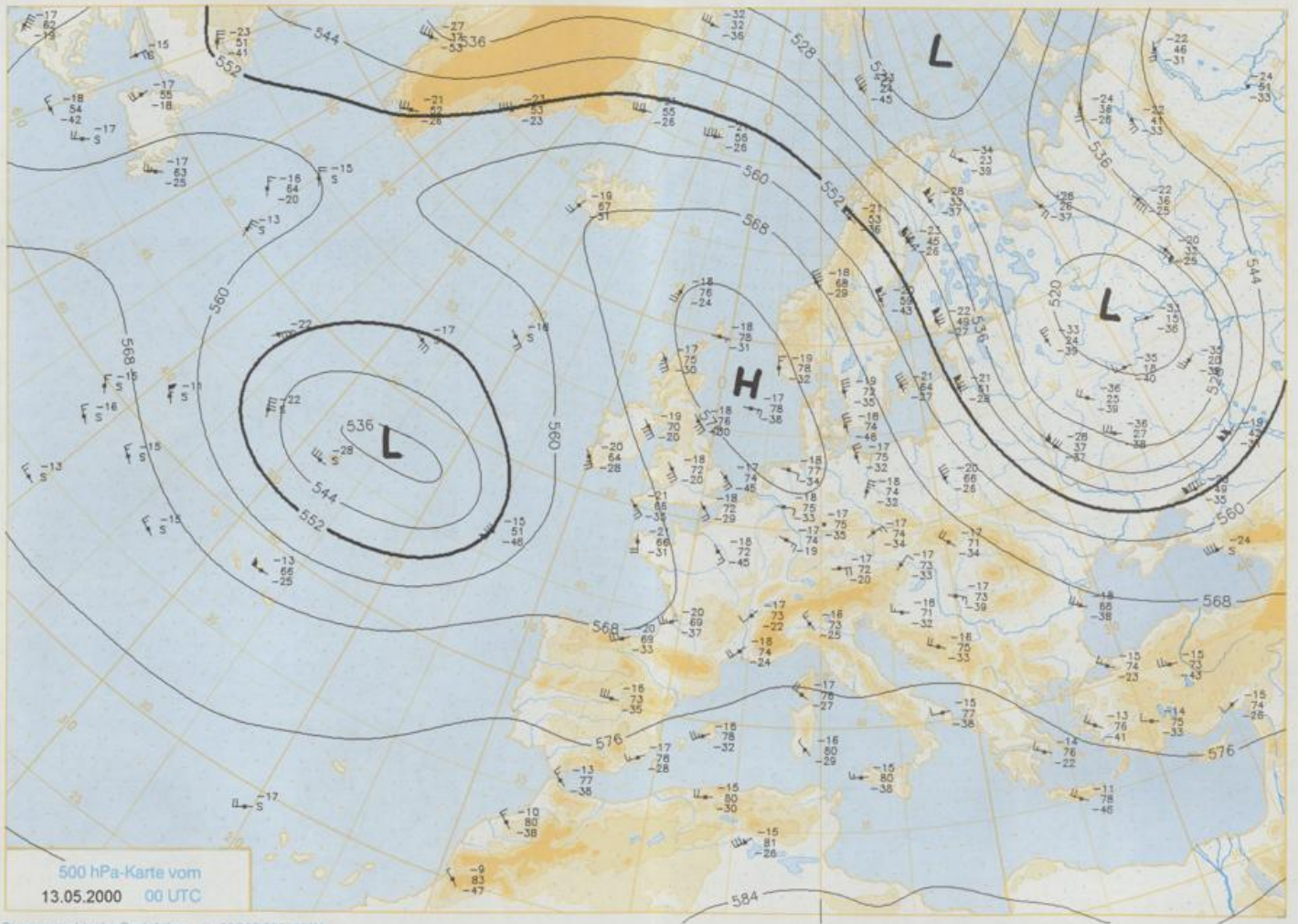
Am Montag kommt die Luftmassengrenze über Deutschland wieder etwas nordostwärts voran. In der Nacht zum Montag erreichen die Tiefsttemperaturen Werte zwischen 12 und 6°C, wobei es in Bayern am kältesten wird. Am Tage ist es nahezu überall wolkenlos oder heiter, lediglich in den Alpen und im südlichen Baden-Württemberg zeigt sich der Himmel etwas wolkiger und es gibt dort vereinzelt Schauer oder Gewitter. Bei einem meist schwachen Wind aus vorwiegend südlichen Richtungen steigt die Temperatur am Nachmittag auf 23 bis 28°C an.

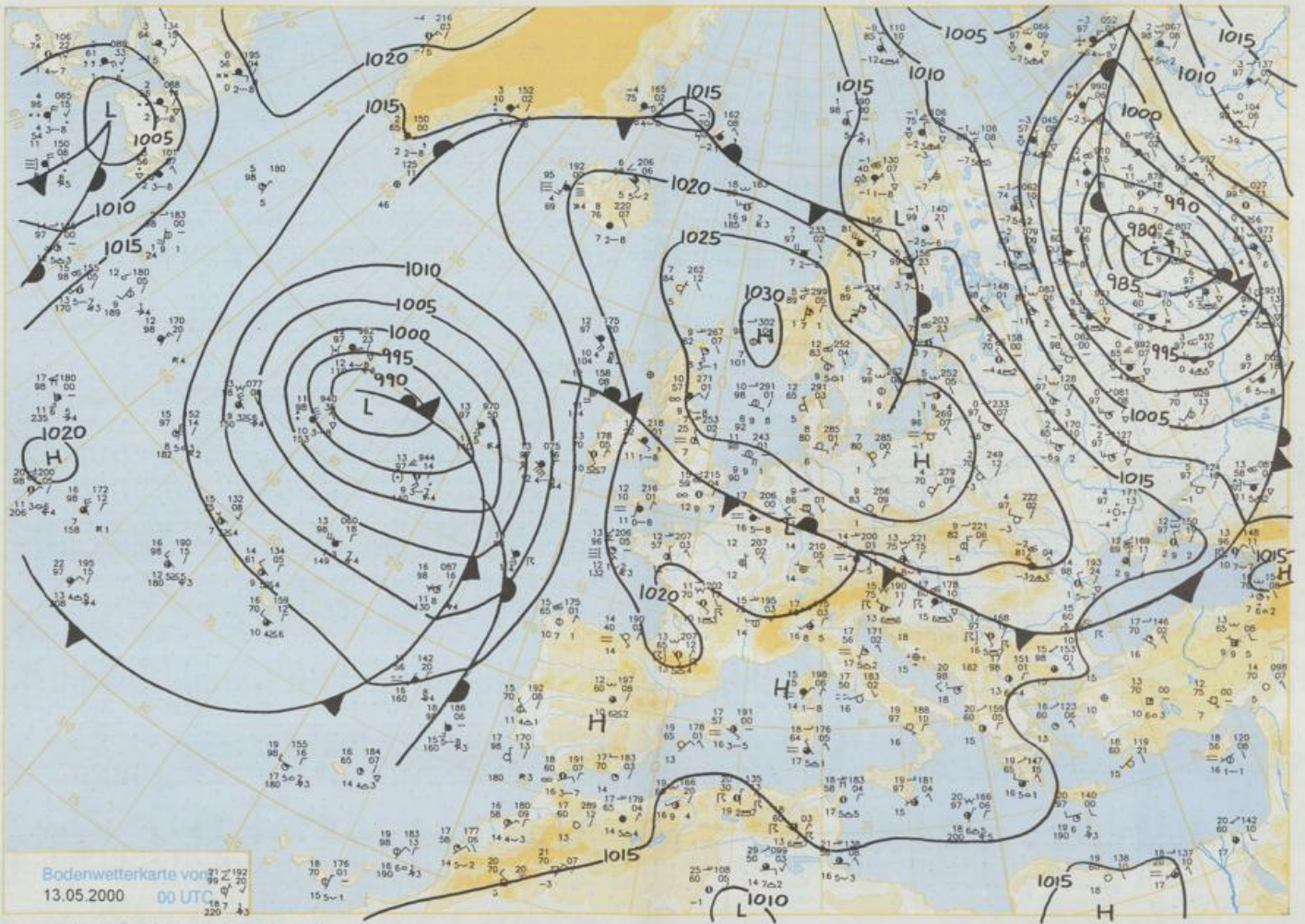
Stereographische Projektion 1 : 60 000 000 60°N

Weitere Aussichten für Dienstag, 16.05.00



Nochmals sonnig und sommerlich warm, allenfalls im Westen am Nachmittag und Abend vereinzelt Wärmege- witter.





Bodenwetterkarte von
13.05.2000 00 UTC

Stereographische Projektion 1 : 30 000 000 60°N

Wettermeldungen von Samstag, dem 13. Mai 2000 06 UTC

Station	Bar.-höhe (m)	Luftdr. red.NN (hPa)	Wetter	Wind km/h	Deutschland					Sonne Vort. Std.	RR 24h mm	Schnee höhe cm	Extremwerte der Lufttemperatur in der Dekade vom 11.05. bis 20.05.					
					Luft Temp. punkt	Temperatur (Grad C)			Nacht 2 m 5 cm				Tmax Datum	Tmin Datum				
						Max	Mittel	Min										
Helgoland	8	1026.9	wolkenlos	ESE	22	11.1	7.6	16.0	13.2	10.7	9	14.1		1952	21.05.05.1992	2.7	17.05.1963	
List / Sylt	29	1028.2	wolkenlos	ESE	18	10.4	5.2	18.2	13.4	9.1	6	15.3		1937	24.812.05.1971	1.3	16.05.1941	
Leck	17	1028.5	wolkenlos	E	14	9.3	4.9	17.9	12.3	4.8	2	15.2		1974	26.215.05.1992	-2.7	11.05.1978	
St.P.-Ording	11	1027.2	leicht bew.	E	14	8.3	5.6	18.6	12.3	5.3	4	15.1		1951	27.215.05.1992	-0.6	11.05.1978	
Schlieswig	48	1028.6	wolkenlos	ESE	14	10.1	2.2	17.4	12.4	6.2	3	15.2		1947	27.419.05.1953	-0.5	11.05.1978	
Kiel	31	1028.8	leicht bew.	E	11	11.5	4.1	16.9	12.0	7.3	5	14.6		1940	28.514.05.1943	-1.4	11.05.1941	
Westermarckf.	9	1028.4	wolkenlos	ESE	11	9.4	6.0	15.5	11.1	4.4	3	15.3		1948	28.617.05.1971	-0.8	12.05.1978	
Arkona	42	1029.2	leicht bew.	SSW	18	10.1	5.2	13.8	10.4	8.0	5	14.6		1951	26.417.05.1971	0.8	11.05.1978	
Norderney	16	1025.5	leicht bew.	ESE	18	10.3	6.6	18.3	14.5	8.8	8	14.6		1947	27.414.05.1947	3.0	12.05.1978	
Bremerhaven	11	1026.5	leicht bew.	E	18	9.5	3.7	19.5	14.5	8.3	7	14.5		1949	28.815.05.1992	2.0	11.05.1978	
Cuxhaven	12	1026.9	wolkenlos	ESE	22	10.7	5.3	19.0	14.8	9.6	8	14.9		1946	27.116.05.1979	1.3	16.05.1946	
Hamburg/Flugh.	15	1027.5	wolkenlos	ESE	11	9.0	2.0	19.0	12.9	5.1	3	14.8		1891	30.413.05.1945	-4.8	11.05.1938	
Lübeck	15	1027.9	wolkenlos	E	7	5.2	3.7	18.9	12.6	1.5	-2	14.7		1890	30.412.05.1907	-2.0	11.05.1941	
Boltenhagen	17	1028.3	wolkenlos	ESE	14	9.2	4.9	13.8	12.0	7.6	7	14.6		1951	27.817.05.1971	0.1	11.05.1957	
Schwarin	68	1027.9	wolkenlos	E	11	8.7	2.8	18.3	12.9	6.0	3	15.2		1947	28.814.05.1985	-1.0	11.05.1978	
Wernemünde	10	1028.3	leicht bew.	SE	11	8.4	2.3	15.0	11.1	6.4	5	15.1		1951	29.017.05.1971	0.0	12.05.1978	
Teterow	50	1028.9	wolkenlos	SE	4	7.4	2.4	18.2	11.3	1.9	-1	14.6		1947	29.617.05.1971	-3.0	12.05.1978	
Barth	7	1029.0	wolkenlos	SSE	4	7.5	1.6	15.1	10.0	2.2	-1	15.2		1967	31.717.05.1971	-3.6	12.05.1978	
Greifswald	6	1029.1	wolkenlos	S	7	8.2	1.6	15.4	10.5	2.8	0	14.6		1951	30.117.05.1971	-1.8	12.05.1978	
Uckermünde	7	1029.4	wolkenlos	S	7	7.5	0.1	15.4	11.9	2.5	-2	13.9		1951	30.717.05.1971	-3.4	12.05.1978	
Emden	5	1025.1	leicht bew.	ESE	18	9.2	5.0	20.4	13.7	5.9	4	15.0		1947	28.413.05.1969	0.9	15.05.1977	
Odenburg	20	1026.5	leicht bew.	ESE	14	9.7	3.6	21.5	15.0	7.6	6	14.8		1990	31.715.05.1992	0.9	19.05.1995	
Bremen/Flugh.	5	1026.1	leicht bew.	ESE	14	9.9	3.9	21.7	15.3	7.3	6	14.7		1890	30.512.05.1907	-2.5	11.05.1938	
Soitau	78	1026.9	wolkenlos	ESE	7	9.2	2.2	21.1	14.4	6.7	5	14.7		1948	29.513.05.1969	-2.3	11.05.1978	
Boizenburg	46	1028.1	wolkenlos	ESE	11	7.3	2.3	19.7	13.6	4.9	3	14.8		1951	28.820.05.1993	-0.6	12.05.1978	
Lüchow	18	1027.7	wolkenlos	E	4	7.8	3.0	19.9	14.8	2.4	0	14.4		1955	29.714.05.1969	-3.3	11.05.1978	
Saarnhausen/Altm.	23	1027.7	wolkenlos	ESE	11	8.2	2.4	20.9	14.3	3.6	1	14.8						
Mernitz	85	1028.3	wolkenlos	ESE	7	6.8	3.2	18.8	13.0	1.7	-2	15.0		1951	30.617.05.1971	-3.7	12.05.1978	
Nauruppin	39	1028.5	wolkenlos	ESE	14	8.7	2.8	18.7	13.8	5.9	4	14.9		1958	30.417.05.1971	-2.3	11.05.1978	
Neubrandenburg	80	1028.8	leicht bew.	SE	4	7.6	2.9	17.1	11.2	3.4	1	15.1						
Angermünde	55	1029.0	wolkenlos	SE	11	7.8	1.8	18.6	11.8	3.3	1	14.9		1951	33.518.05.1971	-5.1	12.05.1978	
Lingen	26	1024.7	leicht bew.	E	7	10.8	5.8	23.8	17.4	8.7	7	14.0		1951	31.115.05.1992	-0.8	11.05.1953	
Münst.-Osn./Flugh.	53	1024.3	leicht bew.	E	11	12.3	3.9	23.0	17.3	8.5	4	14.4		1990	30.315.05.1992	-0.9	16.05.1996	
Goslarbrück	97	1024.6	leicht bew.	E	11	10.5	4.8	21.8	16.4	7.8	4	14.7		1952	29.313.05.1969	0.1	11.05.1953	
Diepholz	43	1025.3	leicht bew.	E	18	10.1	4.8	21.6	15.9	8.1	6	14.5		1952	30.015.05.1992	-1.0	15.05.1995	
Bad Salzungen	139	1024.5	leicht bew.	NE	7	11.2	4.3	21.1	15.8	8.8	7	14.1		1935	30.713.05.1969	-1.5	11.05.1938	
Hannover/Flugh.	59	1026.2	leicht bew.	ESE	14	9.2	3.3	20.8	15.2	6.7	5	14.7		1936	30.314.05.1943	-2.2	11.05.1978	
Braunschweig	88	1026.8	wolkenlos	E	7	9.5	3.7	20.5	14.8	6.1	2	14.5		1891	31.812.05.1907	-1.8	11.05.1978	
Gerdelegen	48	1027.1	wolkenlos	E	7	9.3	2.0	20.7	15.3	5.2	3	14.2		1947	31.017.05.1971	-3.7	12.05.1978	
Magdeburg	85	1026.9	wolkenlos	E	7	9.2	2.3	20.5	15.8	7.1	6	14.4		1947	30.714.05.1969	-2.8	11.05.1978	
Potsdam	100	1028.3	wolkenlos	ESE	18	8.2	2.0	20.4	14.3	6.8	5	14.7		1893	32.518.05.1971	-2.6	11.05.1978	
Berlin-Temp.	49	1027.9	wolkenlos	SE	14	9.3	2.0	19.1	14.4	7.0	4	14.6		1876	32.419.05.1888	-1.6	11.05.1978	
Lindenberg	104	1028.6	wolkenlos	ESE	11	7.9	0.9	19.0	13.7	5.8	5	13.7		1947	33.318.05.1971	-2.4	12.05.1978	
Manschnow	16	1028.4	wolkenlos	ESE	7	7.5	2.3	18.8	13.3	3.2	-0	14.6						
Düsseldorf/Flugh.	41	1021.8	leicht bew.	ENE	7	13.5	8.5	26.2	20.4	10.5	8	9.8		1970	31.712.05.1998	1.1	19.05.1995	
Bocholt	24	1022.4	wolkenlos	E	11	13.0	4.1	24.6	18.1	10.8	9	13.6		1947	32.311.05.1998	-3.1	11.05.1953	
Essen	161	1022.5	wolkenlos	ENE	14	13.0	5.7	24.5	19.2	11.3	8	12.4		1935	30.312.05.1998	-1.4	16.05.1941	
Lüdenscheid	392	1022.2	leicht bew.	ENE	11	12.3	2.4	23.9	18.2	10.4	6	11.8						
Kahler Asten	859	-	leicht bew.	ESE	22	8.0	-0.6	19.4	13.6	6.2	5	13.3		1955	25.512.05.1998	-3.1	11.05.1978	
Bad Lippspringe	158	1023.9	leicht bew.	E	7	12.3	1.7	21.7	16.8	9.2	5	14.0		1951	30.113.05.1969	-1.6	11.05.1953	
Kassel	233	1024.4	leicht bew.	N	7	12.0	2.7	23.4	17.2	9.2	5	13.0		1951	30.014.05.1969	-0.8	11.05.1953	
Göttingen	171	1025.1	wolkenlos	WSW	7	8.8	4.7	21.2	16.1	4.6	3	14.5		1947	30.313.05.1969	-2.6	12.05.1951	
Lainefelde	356	1024.9	leicht bew.	E	18	9.3	3.8	19.5	13.2	5.8	2	14.3		1957	28.713.05.1969	-2.4	12.05.1978	
Braunlage	610	1025.6	wolkenlos	E	11	8.6	0.6	16.9	12.5	5.2	2	14.2		1936	28.119.05.1953	-3.9	11.05.1978	
Brocken	1153	-	wolkenlos	SE	50	5.0	-2.5	13.0	8.8	3.8	3	14.9		1951	22.314.05.1969	-8.7	11.05.1978	
Artern	166	1025.9	wolkenlos	NE	18	8.8	4.4	20.1	13.4	5.5	4	14.5		1954	30.617.05.1971	-1.9	11.05.1978	
Leipzig/Flugh.	149	1026.3	wolkenlos	E	14	8.7	2.6	20.3	14.3	5.3	4	14.4		1951	30.617.05.1971	-2.6	11.05.1978	
Wittenberg	106	1027.0	wolkenlos	ESE	11	9.1	2.1	21.7	15.1	7.1	6	13.6		1951	30.920.05.1993	-2.4	11.05.1978	
Oschatz	152	1027.0	wolkenlos	E	11	7.9	3.5	21.4	15.0	5.8	3	13.4						
Dresden/Flugh.	232	1026.7	wolkenlos	ESE	11	9.8	1.4	19.6	14.4	6.5	3	14.5		1917	31.713.05.1945	-3.4	11.05.1978	
Doberlug-Kir.	100	1027.5	wolkenlos	ESE	14	8.8	1.9	19.7	14.0	3.6	-1	13.7		1951	31.418.05.1971	-2.5	20.05.1952	
Cottbus	70	1028.1	wolkenlos	E	14	8.3	0.4	19.3	14.2	5.6	5	14.3		1951	33.318.05.1971	-2.9	11.05.1978	
Görlitz	240	1027.3	wolkenlos	ESE	11	8.3	0.0	18.0	12.1	4.8	4	14.2		1951	30.018.05.1971	-2.6	11.05.1978	
Aachen	205	1020.9	leicht bew.	SSE	4	14.7	12.8	22.6	18.1	13.7	13	2.6		1891	32.113.05.1969	-1.0	12.05.1941	
Nürnberg-Barw.	486	1021.5	leicht bew.	S	4	11.9	7.7	20.2	16.2	10.7	8	0.6	0.0					
Köln-Bonn/Flugh.	100	1021.7	leicht bew.	ESE	7	12.1	6.8	26.9	19.7	9.4	7	5.4	3		1958	31.613.05.1969	-1.2	14.05.1976
Bendorf	129	1022.4	wolkenlos	WNW	4	13.0	6.0	23.4	18.4	11.2								