

Amtsblatt des Deutschen Wetterdienstes

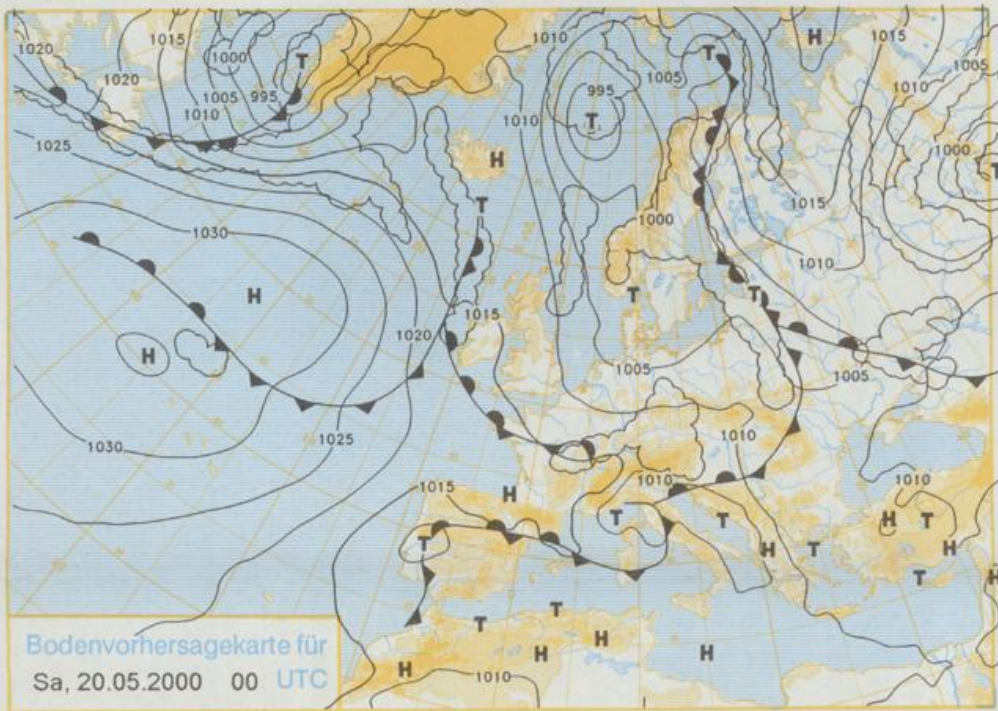
D 7311 A
ISSN 0936-5818
Schutzgebühr monatlich DM 30,25
einschließlich Versandkosten,
Einzelpreis DM 1,25
zuzüglich Versandkosten

Druck und Verlag: Deutscher Wetterdienst
Frankfurter Straße 135, 63067 Offenbach
Postanschrift: 63004 (Postfach), Telefon: (069) 80 62 - 42 83
Telefax: 4152871, Telefax: (069) 80 62 - 41 23
LZB: BLZ 505 000 00 Kto.-Nr.: 505 01004
Erscheint täglich; nur Postbezug

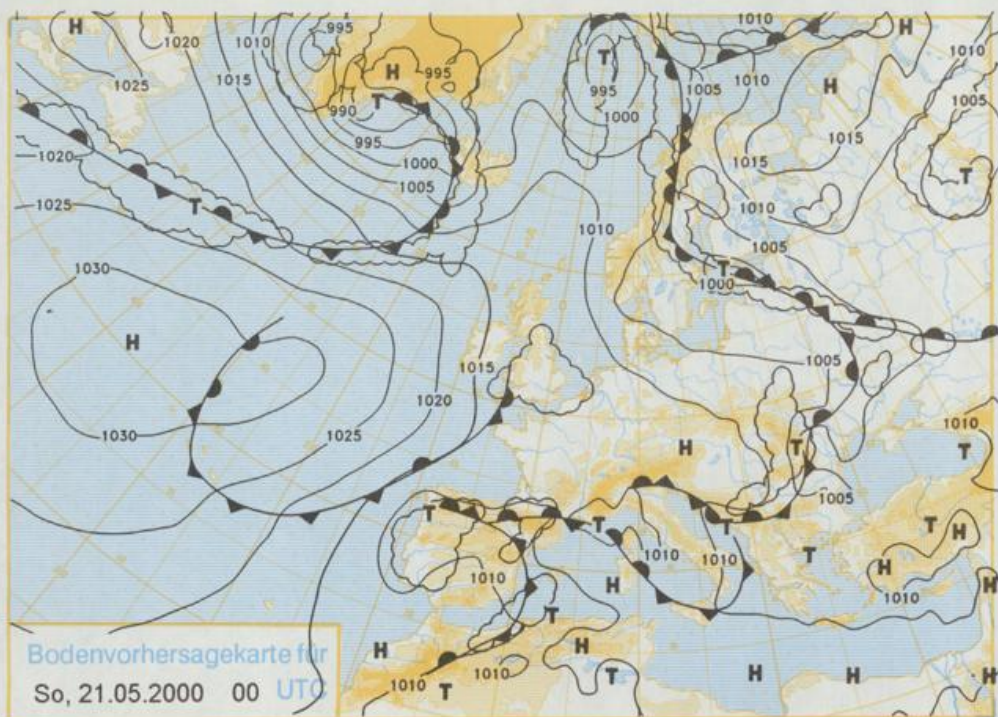
Jahrgang 2000

Donnerstag, den 18. Mai

Nummer: 139



Stereographische Projektion 1 : 60 000 000 60°N

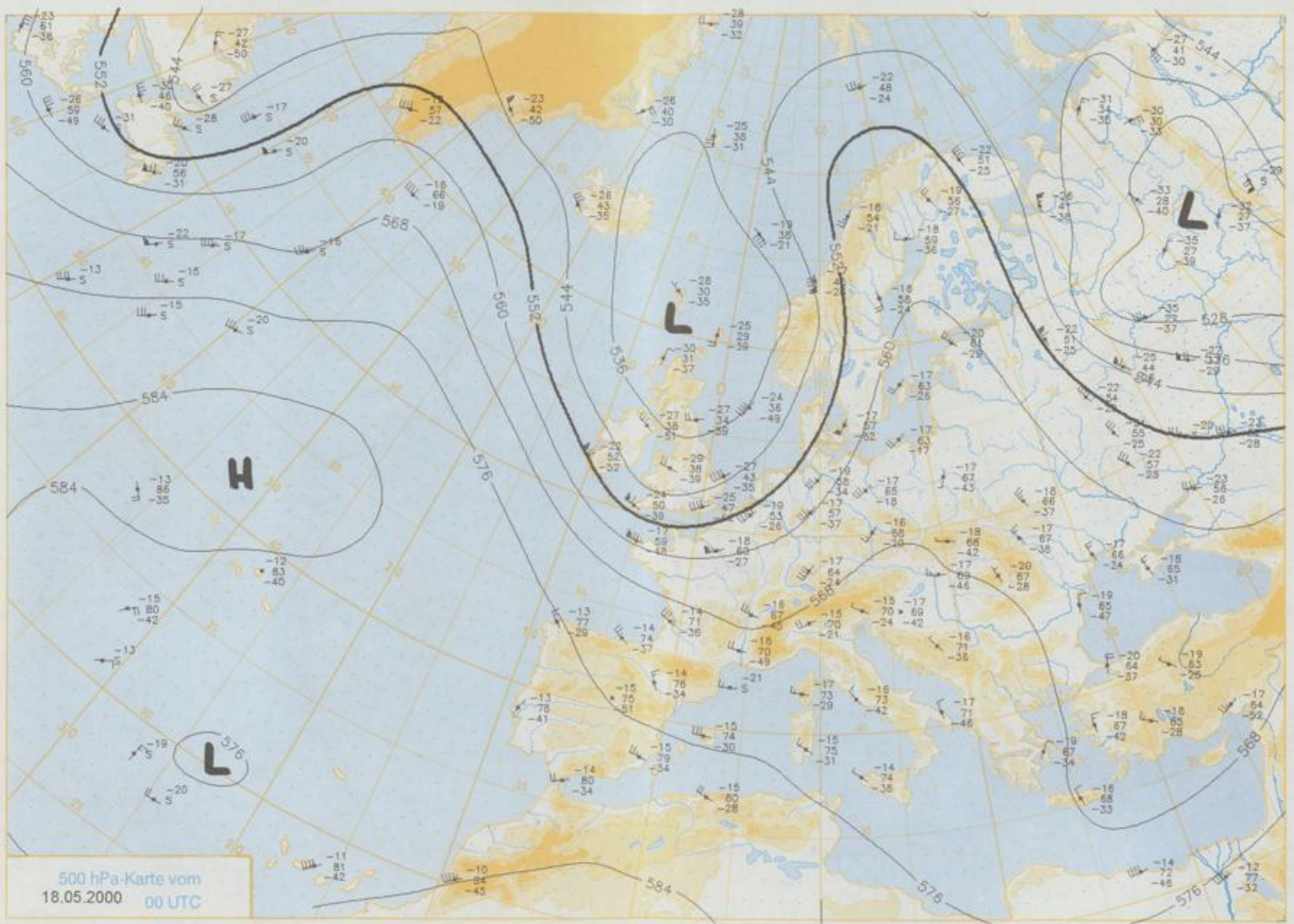


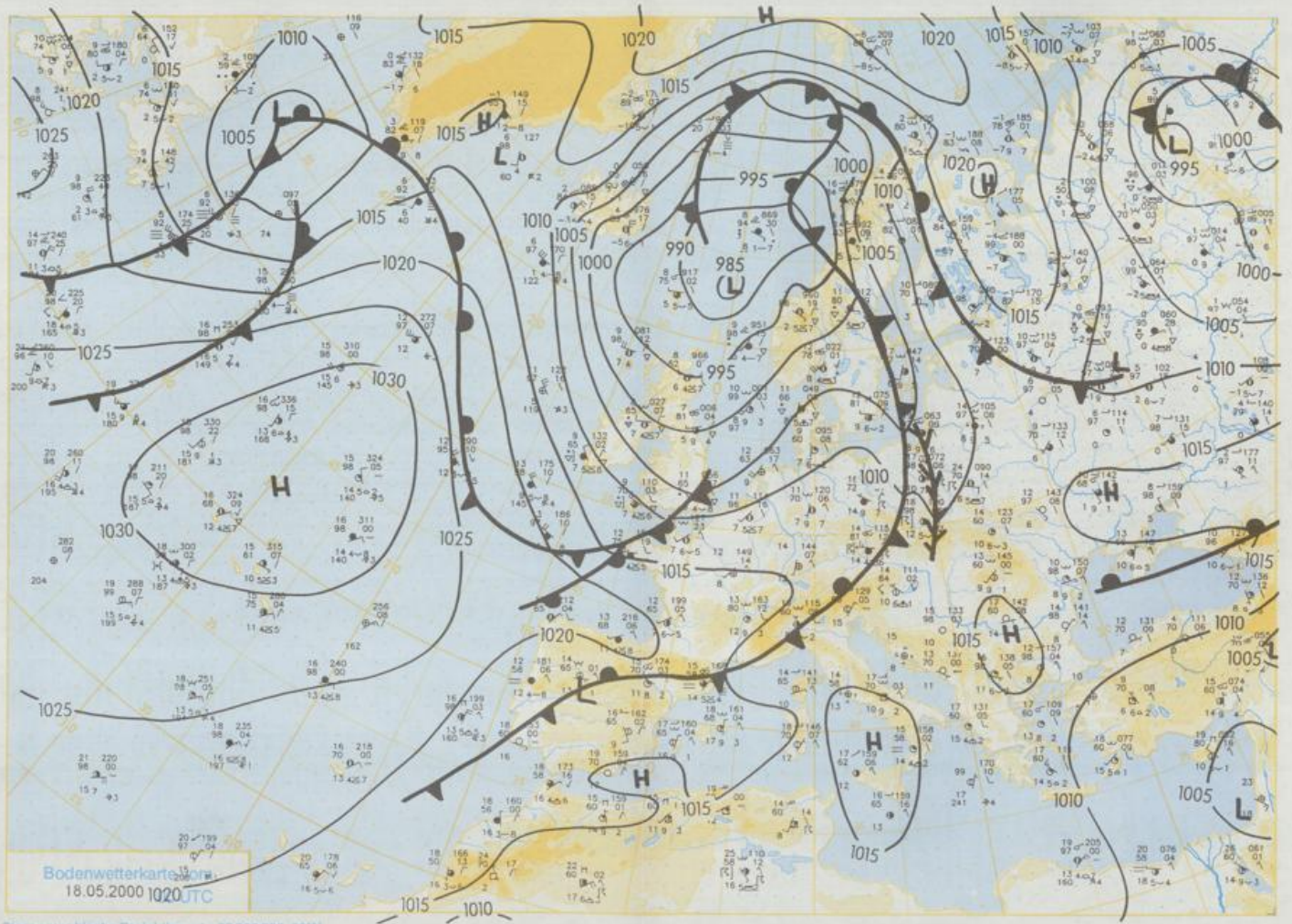
Deutschland – Vorhersage für Samstag, den 20.05.00

Ein Tiefdruckkomplex erstreckt vom Eismeer über Westnorwegen bis nach Oberitalien. An seiner Westflanke strömt kühle und teilweise labil geschichtete Meeresluft polaren Ursprungs nach Deutschland. In der Nacht zum Samstag gehen die Temperaturen im Westen Deutschlands auf 9 bis 7°C, sonst auf 8 bis 5°C zurück. Am Tage ist es wolkig, gegen Mittag zeit- und gebietsweise stark bewölkt und im Osten Deutschlands kommt es immer wieder zu einzelnen Schauern, vereinzelt auch zu Gewittern. Im Westen Deutschlands sind zwar ebenfalls Schauer möglich, sie klingen jedoch am Spätnachmittag ab. Die Temperaturen erreichen Werte zwischen 13°C an den Küsten und 14 bis 18°C in den übrigen Gebieten. Es weht ein mäßiger westlicher bis nordwestlicher Wind.

Weitere Aussichten für Sonntag, den 21.05.00

Wenig Änderung.





Bodenwetterkarte
18.05.2000 1020 JTC

Stereographische Projektion 1:30 000 000 60°N

Wettermeldungen von Donnerstag, dem 18. Mai 2000 06 UTC

Station	Bar.-höhe (m)	Luftdr. red.NN (hPa)	Wetter	Deutschland										Sonne Vord. Std.	RR 24h mm	Schnee höhe cm	Extremwerte der Lufttemperatur in der Dekade vom 11.05. bis 20.05.			
				Wind km/h	Temperatur (Grad C)				Nacht 5 cm	Tmax Datum	Tmin Datum	Tmax Datum	Tmin Datum							
					Luft 2 m	Tau-punkt	Max Vortag	Mittel									Min 2 m			
Helgoland	8	1005.3	Regen	SSW	36	10.4	7.7	14.7	12.2	10.4	10	2.4	5	1952	21.0	15.05.1992	2.7	17.05.1963		
List / Sylt	29	1004.8	stark bew.	SSW	25	10.3	8.4	17.5	12.8	9.3	9	4.6	9	1937	24.8	12.05.1971	1.3	16.05.1941		
Leck	17	1005.9	wolkig	S	18	10.6	8.1	19.4	13.8	9.3	7	3.3	5	1974	26.2	15.05.1992	-2.7	11.05.1978		
St.P.-Ording	11	1005.4	stark bew.	SSW	36	11.8	7.0	19.7	13.8	9.3	11	3.1	4	1951	27.2	15.05.1992	-0.6	11.05.1978		
Schleswig	48	1007.1	stark bew.	SSW	14	10.1	8.4	20.7	13.8	7.9	6	2.8	3	1947	27.4	19.05.1953	-0.5	11.05.1978		
Kiel	31	1008.0	stark bew.	SSW	14	11.3	5.9	24.4	13.8	9.2	7	3.8	3	1940	28.5	14.05.1943	-1.4	11.05.1941		
Westermarkdf.	9	1007.6	leicht bew.	S	14	12.2	9.0	22.9	15.2	8.1	7	5.5	5	1948	25.6	17.05.1971	-0.8	12.05.1978		
Arkone	42	1009.6	wolkig	SSW	14	12.2	10.1	25.7	16.6	8.6	7	9.6	2	1951	26.4	17.05.1971	0.8	11.05.1978		
Norderney	16	1004.8	wolkig	SSW	25	10.8	7.8	16.1	13.9	10.3	9	1.4	8	1947	27.4	14.05.1947	3.0	12.05.1978		
Bremerhaven	11	1007.0	wolkig	SSW	29	11.3	6.8	18.8	15.5	10.3	9	1.6	3	1949	28.8	15.05.1992	2.0	11.05.1978		
Cuxhaven	12	1006.5	wolkig	S	14	10.2	6.4	18.2	14.4	8.9	7	1.3	5	1946	27.1	16.05.1979	1.3	16.05.1946		
Hamburg/Flugh.	15	1007.7	stark bew.	SSW	22	13.1	5.0	23.6	14.7	9.7	6	4.2	4	1891	30.4	13.05.1945	-4.8	11.05.1938		
Lübeck	15	1007.0	wolkig	S	18	11.7	7.7	27.2	15.4	7.7	5	5.5	3	1890	30.4	12.05.1907	-2.0	11.05.1941		
Boitenhagen	17	1008.0	wolkig	S	14	12.0	8.5	26.0	14.8	8.1	7	5.6	5	1951	27.8	17.05.1971	-0.1	11.05.1957		
Schwerin	16	1008.2	wolkig	SSE	7	12.2	8.7	28.3	17.9	8.8	6	7.2	0.0	1947	28.8	14.05.1985	1.0	11.05.1978		
Warnemünde	10	1008.4	wolkig	S	11	12.2	8.7	28.3	17.9	8.8	6	7.2	1	1951	29.0	17.05.1971	0.0	12.05.1978		
Teterow	50	1009.4	leicht bew.	SSE	4	11.8	11.3	30.3	17.3	8.0	6	8.6	4	1947	29.6	17.05.1971	-3.0	12.05.1978		
Barth	7	1009.1	leicht bew.	S	4	10.8	9.7	28.9	16.7	8.8	6	8.8	4	1967	31.7	17.05.1971	-3.6	12.05.1978		
Greifswald	6	1009.7	stark bew.	S	7	12.2	11.0	30.5	19.0	10.0	7	9.0	2	1951	30.1	17.05.1971	-1.8	12.05.1978		
Ueckermünde	7	1010.1	stark bew.	S	4	12.3	9.9	31.3	19.8	10.8	9	10.0	8	1951	30.7	17.05.1971	-3.4	12.05.1978		
Emden	5	1005.7	wolkig	SSW	29	10.8	6.1	16.4	13.8	10.2	9	1.0	4	1947	29.4	13.05.1969	0.9	15.05.1977		
Oldenburg	20	1007.3	wolkig	SSW	14	10.8	4.8	18.7	14.4	9.8	8	2.9	3	1990	31.7	15.05.1992	0.9	19.05.1995		
Bremen/Flugh.	5	1007.8	leicht bew.	SW	14	10.6	5.5	20.7	15.0	8.3	5	3.8	3	1890	30.5	12.05.1907	-2.5	11.05.1938		
Soltau	78	1008.7	Regen	S	7	10.5	7.9	25.3	15.4	9.2	8	6.1	3	1948	29.5	13.05.1969	-2.3	11.05.1978		
Boizenburg	46	1008.8	stark bew.	S	7	10.3	8.0	27.2	15.2	8.5	6	6.8	0.2	1951	28.8	20.05.1993	-0.6	12.05.1978		
Lüchow	18	1009.0	stark bew.	S	7	11.0	9.1	27.7	16.2	7.9	5	7.2	0.7	1955	29.7	14.05.1969	-3.3	11.05.1978		
Seehausen/Altm.	85	1009.3	leicht bew.	S	4	12.0	8.8	30.5	15.9	6.7	6	7.7	3	1951	30.6	17.05.1971	-3.7	12.05.1978		
Marnitz	85	1009.4	leicht bew.	S	7	11.4	8.6	30.0	17.2	8.0	3	8.2	0.6	1958	30.4	17.05.1971	-2.3	11.05.1978		
Neuruppin	39	1010.0	leicht bew.	S	7	12.4	10.7	29.9	19.0	9.7	7	9.8	0.7	1951	30.6	17.05.1971	-3.7	12.05.1978		
Neubrandenburg	80	1009.8	leicht bew.	SSE	14	12.4	11.6	29.7	18.2	11.3	9	9.7	8	1958	30.4	17.05.1971	-2.3	11.05.1978		
Angermünde	55	1010.2	stark bew.	SE	7	13.6	11.2	30.5	20.8	11.9	11	10.4	2	1951	33.5	18.05.1971	-5.1	12.05.1978		
Lingen	26	1007.2	stark bew.	S	14	11.0	6.0	17.8	14.1	10.1	9	2.2	3	1951	31.1	15.05.1992	-0.8	11.05.1953		
Münst.-Osn./Flugh.	53	1008.0	stark bew.	SSW	11	11.2	5.4	18.2	14.4	10.4	7	4.2	2	1990	30.3	15.05.1992	-0.9	16.05.1996		
Osnabrück	97	1008.0	wolkig	SSW	14	11.0	5.5	17.8	14.9	9.9	8	3.7	0.7	1952	29.3	13.05.1969	0.1	11.05.1953		
Diepholz	43	1007.8	wolkig	SSW	11	10.8	5.9	18.4	15.7	9.3	5	2.7	4	1952	30.0	15.05.1992	-1.0	15.05.1995		
Bad Sevelen	139	1008.3	stark bew.	S	7	10.6	8.1	20.2	15.9	10.0	9	4.4	2	1935	30.7	13.05.1969	-1.5	11.05.1938		
Hannover/Flugh.	59	1009.4	stark bew.	S	7	11.7	8.5	24.2	15.9	6.7	6	5.9	0.1	1936	30.3	14.05.1943	-2.2	11.05.1978		
Braunschweig	88	1009.4	stark bew.	S	11	11.3	7.7	25.8	16.0	8.9	5	6.1	3	1891	31.8	12.05.1907	-1.8	11.05.1978		
Gardeslegen	48	1009.5	leicht bew.	S	4	10.5	8.6	29.0	16.4	8.8	4	6.6	3	1947	31.0	17.05.1971	-3.7	12.05.1978		
Magdeburg	85	1009.9	bedeckt	SSW	4	12.5	8.7	28.6	16.7	10.2	7	10.2	0.0	1947	30.7	14.05.1969	-2.8	11.05.1978		
Potsdam	100	1010.4	Regen	SE	7	13.8	11.2	31.5	20.4	11.9	10	9.7	0.6	1947	32.5	14.05.1969	-2.6	11.05.1978		
Berlin-Temp.	49	1010.2	stark bew.	SE	7	14.8	12.3	31.6	21.4	13.0	9	10.3	11	1873	32.4	19.05.1888	-1.6	11.05.1978		
Lindenberg	104	1010.7	stark bew.	ESE	4	13.9	12.6	31.1	20.9	12.8	12	9.6	5	1947	33.3	18.05.1971	-2.4	12.05.1978		
Manschnow	16	1009.8	stark bew.	ESE	11	13.8	12.8	31.5	21.4	13.0	12	11.3	9	1947	33.3	18.05.1971	-2.4	12.05.1978		
Düsseldorf/Flugh.	41	1009.1	Regen	SW	18	11.6	5.7	18.1	15.6	10.5	9	3.9	7	1970	31.7	12.05.1998	1.1	19.05.1995		
Bocholt	24	1007.5	bedeckt	SSW	18	11.2	6.2	17.9	13.4	10.3	8	5.0	2	1947	32.3	11.05.1998	-3.1	11.05.1953		
Essen	161	1009.5	bedeckt	SSW	18	10.8	5.3	17.7	15.1	10.5	9	3.9	10	1935	30.3	12.05.1998	-1.4	16.05.1941		
Lüdenscheid	292	1009.3	stark bew.	SW	11	8.7	5.7	17.7	13.4	8.2	7	4.4	x	1955	25.5	12.05.1998	-3.1	11.05.1978		
Kahler Asten	859	-	stark bew.	SW	18	5.8	3.6	15.3	10.2	5.5	5	3.6	6	1951	30.1	13.05.1969	-1.6	11.05.1953		
Bad Lippspringe	158	1009.3	wolkig	S	7	10.9	8.2	22.6	14.8	9.2	7	5.4	5	1951	30.1	13.05.1969	-0.8	11.05.1953		
Kessel	233	1010.5	stark bew.	S	11	10.4	7.7	24.0	14.5	9.1	7	5.6	6	1951	30.0	14.05.1969	-0.8	11.05.1953		
Göttingen	171	1009.8	wolkig	S	4	12.0	9.0	25.0	15.0	7.7	6	7.5	2	1947	30.3	13.05.1969	-2.8	12.05.1951		
Leinefelde	356	1009.5	leicht bew.	SSW	4	11.2	8.1	24.3	15.6	7.8	3	7.6	0.5	1957	28.7	13.05.1969	-2.4	12.05.1978		
Braunlage	610	1009.5	bedeckt	SSW	11	8.9	8.2	23.2	13.9	4.4	2	8.3	2	1936	28.1	19.05.1953	-3.9	11.05.1978		
Brocken	1153	-	bedeckt	SSW	43	4.8	4.5	17.8	9.6	4.6	3	7.6	3	1951	22.3	14.05.1969	-8.7	11.05.1978		
Artern	166	1010.3	leicht bew.	SSW	4	12.3	9.6	28.2	18.3	11.5	9	10.4	0.0	1954	30.6	17.05.1971	-1.9	11.05.1978		
Leipzig/Flugh.	149	1010.6	stark bew.	SSE	7	13.2	11.6	30.1	19.9	12.7	13	10.6	3	1951	30.8	17.05.1971	-2.6	11.05.1978		
Wittenberg	106	1010.4	stark bew.	S	7	13.8	12.2	30.6	19.4	11.7	9	10.8	0.3	1951	30.9	20.05.1993	-2.4	11.05.1978		
Oschatz	152	1011.2	Regen	NW	4	13.3	13.3	30.7	20.8	13.1	13	9.0	14	1917	31.7	13.05.1945	-3.4	11.05.1978		
Dresden/Flugh.	232	1010.8	Regen	NNW	7	13.9	12.8	28.6	20.0	13.5	13	8.9	5	1951	31.4	18.05.1971	-2.5	20.05.1952		
Doberlug-Kir.	100	1011.2	Regen	WSW	7	13.0	13.0	30.2	20.8	13.0	12	9.6	8	1951	31.4	18.05.1971	-2.5	20.05.1952		
Cottbus	70	1010.4	bedeckt	still	14.2	13.2	31.4	21.5	13.8	14	10.4	14	1951	33.3	18.05.1971	-2.9	11.05.1978			
Görlitz	240	1010.2	Regen	NE	4	14.3</														