

Amtsblatt des Deutschen Wetterdienstes

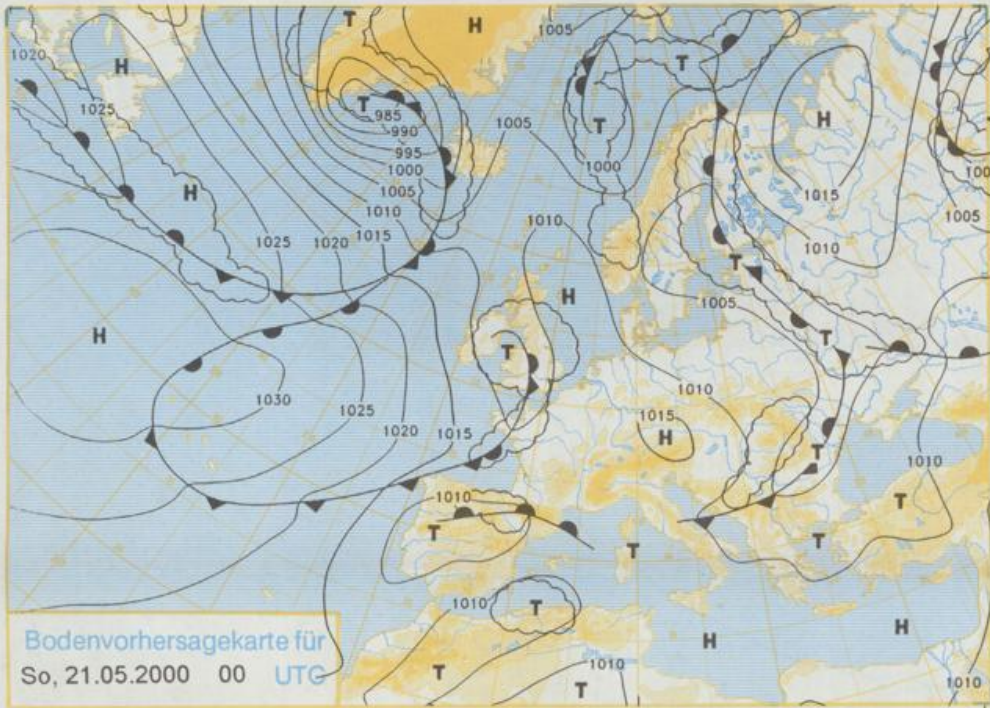
D 7311 A
ISSN 0936-5818
Schutzgebühr monatlich DM 30,25
einschließlich Versandkosten,
Einzelpreis DM 1,25
zuzüglich Versandkosten

Druck und Verlag: Deutscher Wetterdienst
Frankfurter Straße 135, 63067 Offenbach
Postanschrift: 63004 (Postfach), Telefon: (069) 80 62 - 42 83
Telex: 4152871, Telefax: (069) 80 62 - 41 23
LZB: BLZ 505 000 00 Kto.-Nr.: 505 01004
Erscheint täglich; nur Postbezug

Jahrgang 2000

Freitag, den 19. Mai

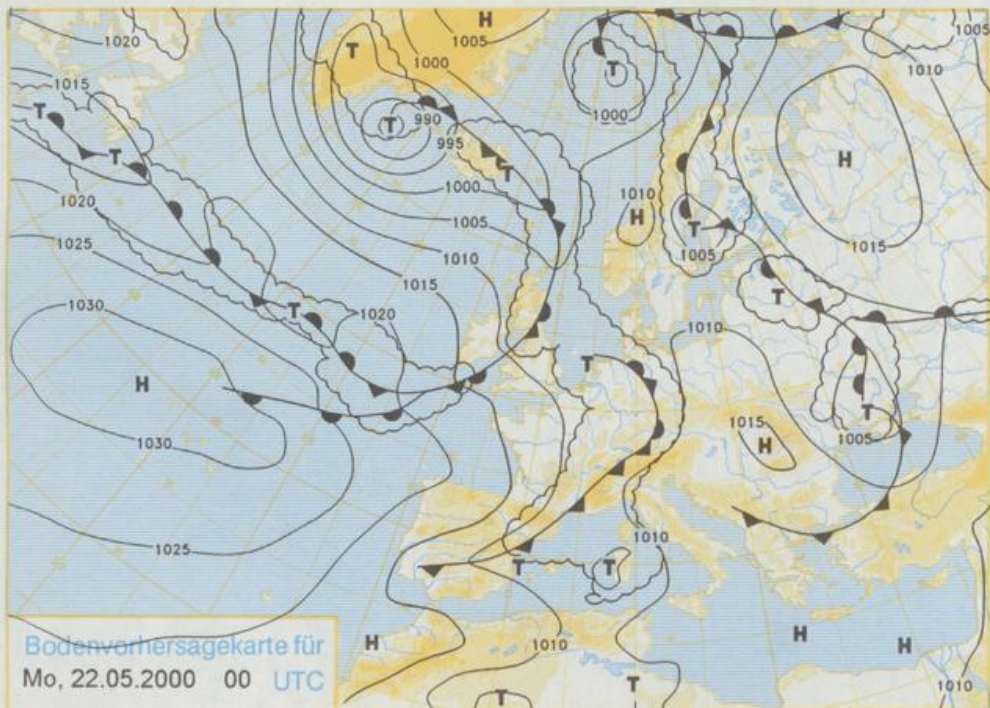
Nummer: 140



Stereographische Projektion 1 : 60 000 000 60°N

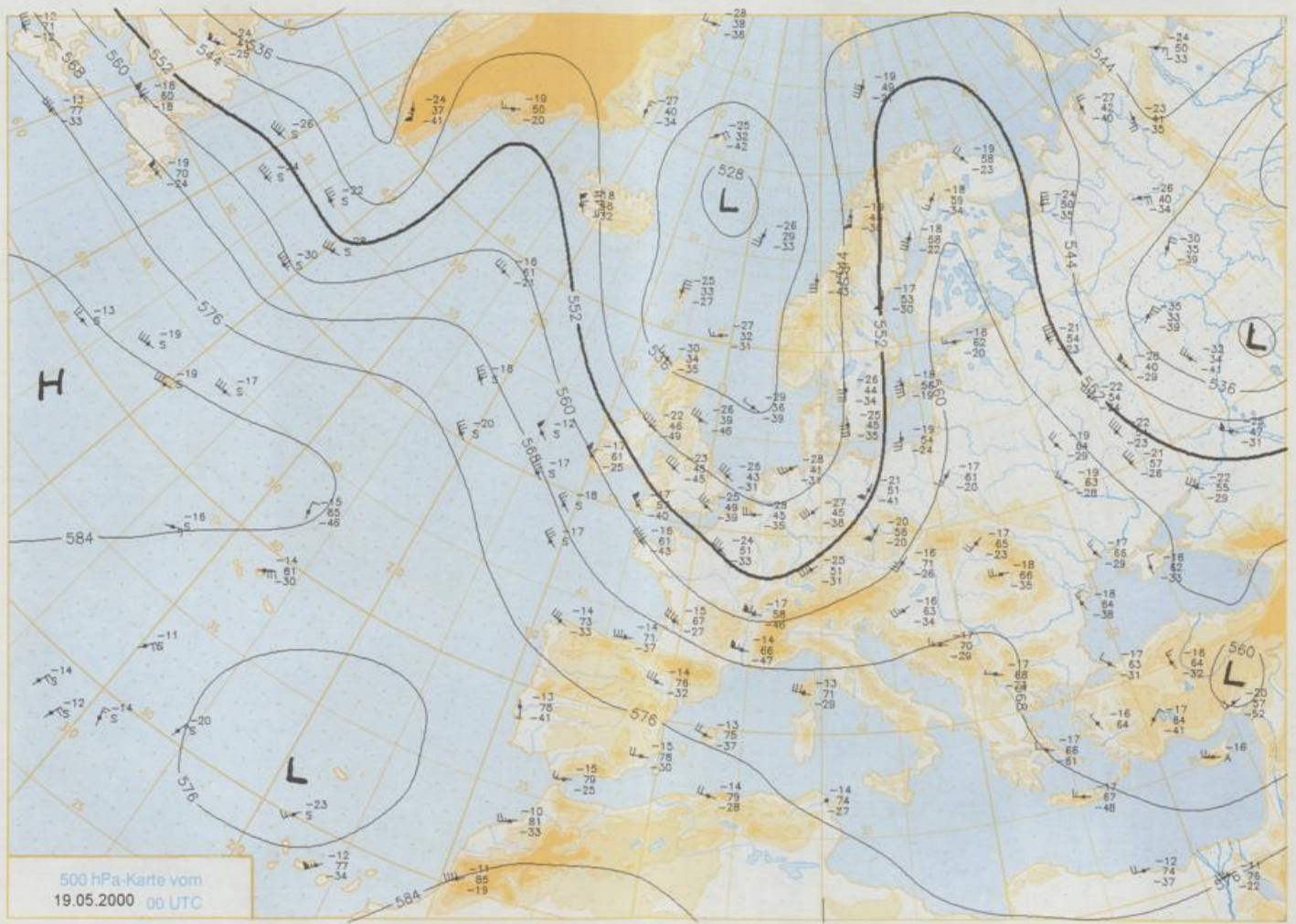
Deutschland - Vorhersage
für Sonntag, den 21.05.00

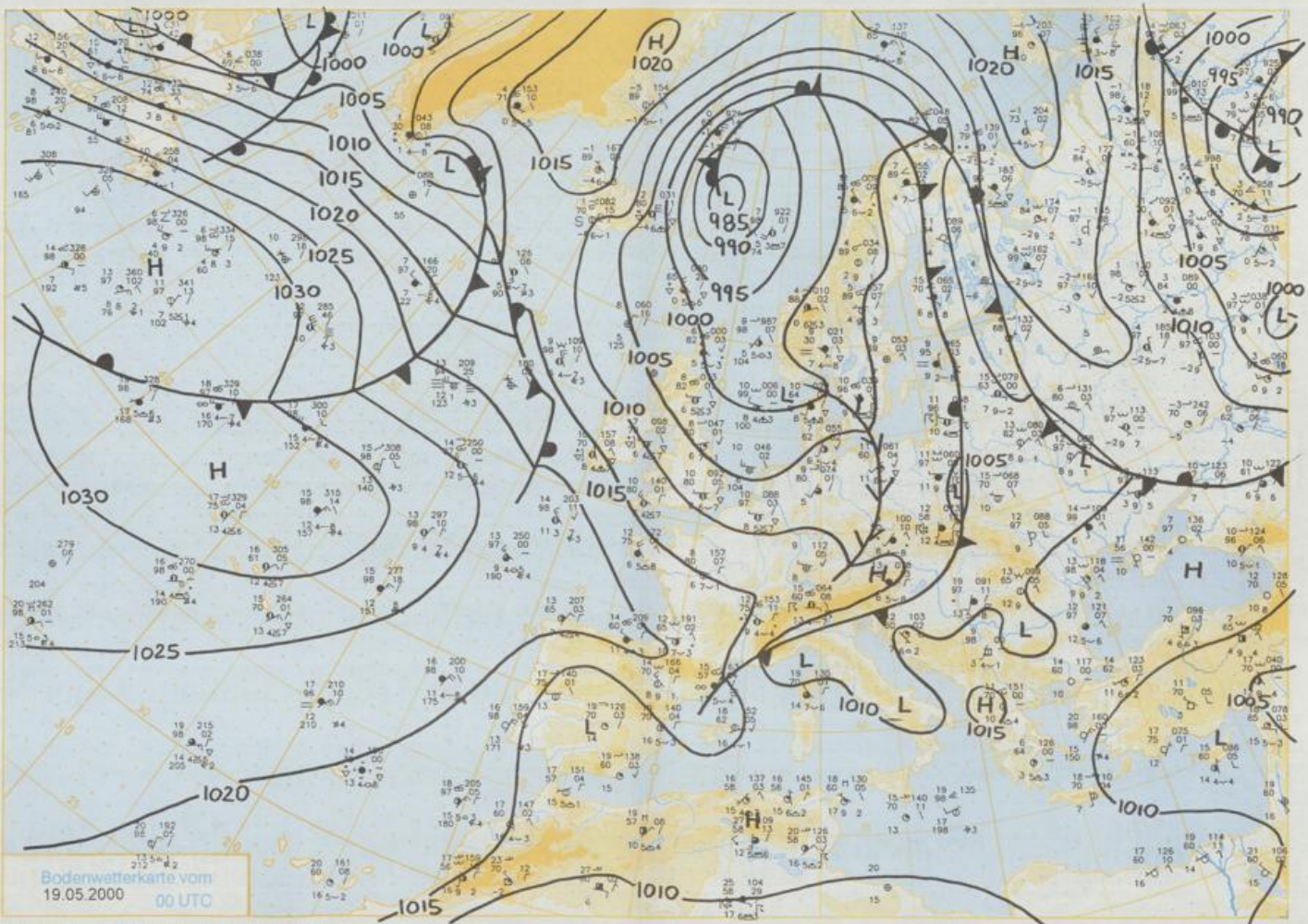
Am Sonntag ist über Deutschland zunächst noch ein Zwischenhoch bestimmend, ehe in der zweiten Tageshälfte eine Störung von Westen her übergreift. Die Tiefsttemperaturen in der Nacht zum Sonntag liegen zwischen 9 und 3°C. Am Tage ist es meist wolkig, gebietsweise, vor allem in Bayern auch heiter und zunächst allgemein trocken. In der Westhälfte Deutschlands verdichtet sich im Tagesverlauf die Bewölkung und nachfolgend kommt Regen auf. Der Wind weht meist nur schwach aus unterschiedlichen Richtungen. Die Höchsttemperaturen liegen zwischen 13 und 19°C, vereinzelt können in Süddeutschland auch über 20°C auftreten.



Weitere Aussichten für
Montag, den 22.05.00

Wechselnde, teils starke
Bewölkung und meist
schauerartiger Niederschlag.
Wenig Temperaturänderung.





Bodenwetterkarte vom
19.05.2000 00 UTC

Stereographische Projektion 1 : 30 000 000 60°N

Wettermeldungen von Freitag, dem 19. Mai 2000 06 UTC

Station	Bar.-höhe (m)	Luftdr. red.NN (hPa)	Wetter	Wind km/h	Temperatur (Grad C)					Sonne Vort. Std.	RR 24h mm	Schnee höhe cm	Extremwerte der Lufttemperatur in der Dekade vom 11.05. bis 20.05.					
					Luft 2 m	Tau-punkt	Max Vortag	Mittel 2 m	Min 2 m				Nacht 5 cm	Tmax Datum	Tmin Datum			
																Deutschland		
Heigoland	8	1003.9	wolkig	S	22	9.8	7.0	12.9	10.4	8.3	8	6.7	6	1952	21.0	15.05.1992	2.7	17.05.1963
List / Sylt	29	1003.6	wolkig	SW	18	10.6	6.2	13.7	10.4	8.8	7	4.7	0.4	1937	24.8	12.05.1971	1.3	16.05.1941
Leck	17	1004.3	wolkig	SE	7	8.7	7.6	14.2	9.4	3.5	1	2.4	3	1974	26.2	15.05.1992	-2.7	11.05.1978
St.P.-Ording	11	1003.6	wolkig	SW	14	11.3	6.7	14.2	12.0	9.6	8	4.9	0.4	1951	27.2	15.05.1992	-0.6	11.05.1978
Schleswig	48	1005.1	stark bew.	SSW	11	9.4	8.3	16.0	10.6	6.8	5	4.3	0.5	1947	27.4	19.05.1953	-0.5	11.05.1978
Kiel	31	1005.8	wolkig	SSW	11	9.6	6.7	16.0	11.4	6.5	5	4.8	0.3	1940	28.5	14.05.1943	-1.4	11.05.1941
Westermarckd.	9	1005.4	leicht bew.	S	7	10.3	8.5	15.7	13.0	7.8	7	4.6	0.0	1948	25.6	17.05.1971	-0.8	12.05.1978
Arkona	42	1006.1	leicht bew.	W	22	11.5	7.5	16.1	13.2	10.3	9	4.4	0.5	1951	26.4	17.05.1971	0.8	11.05.1978
Norderney	16	1003.8	leicht bew.	SSW	18	10.0	7.9	13.3	11.2	9.4	8	6.2	7	1947	27.4	14.05.1947	3.0	12.05.1978
Bremerhaven	11	1005.0	wolkig	SW	29	10.3	9.7	15.6	11.6	8.5	7	5.5	0.9	1949	28.8	15.05.1992	2.0	11.05.1978
Cuxhaven	12	1004.5	wolkig	SSW	18	9.8	7.6	14.8	11.1	8.2	6	4.3	1	1946	27.1	16.05.1979	1.3	16.05.1946
Hamburg/Flugh.	15	1005.9	stark bew.	SW	11	9.0	7.9	16.7	12.1	6.3	1	3.6	3	1891	30.4	13.05.1945	-4.8	11.05.1938
Lübeck	15	1005.6	stark bew.	SW	7	8.0	7.6	17.6	11.2	4.2	1	3.6	0.0	1890	30.4	12.05.1907	-2.0	11.05.1941
Boltenhagen	17	1005.8	leicht bew.	SSW	14	8.9	8.0	16.7	12.0	5.2	4	4.1	0.4	1951	27.8	17.05.1971	0.1	11.05.1978
Schwerin	68	1006.3	wolklos	SSW	7	7.1	6.9	16.5	12.2	5.7	2	2.6	0.0	1947	28.8	14.05.1985	-1.0	11.05.1957
Warnemünde	10	1005.8	leicht bew.	S	11	9.3	7.0	17.9	14.4	7.5	7	2.4	0.0	1951	29.0	17.05.1971	0.0	12.05.1978
Teterow	50	1006.7	leicht bew.	S	7	9.7	8.6	19.0	12.9	5.7	4	4.1	0.0	1947	29.6	17.05.1971	-3.0	12.05.1978
Barth	7	1006.2	leicht bew.	SW	4	9.9	8.2	18.0	13.8	6.9	4	4.4	0.0	1967	31.7	17.05.1971	-3.6	12.05.1978
Greifswald	6	1006.1	leicht bew.	W	11	10.1	7.7	18.5	13.6	8.7	7	2.3	11	1951	30.1	17.05.1971	-1.8	12.05.1978
Ueckermünde	7	1006.7	leicht bew.	WSW	11	9.8	7.6	19.3	14.2	8.0	7	2.5	13	1951	30.7	17.05.1971	-3.4	12.05.1978
Emden	5	1004.4	wolkig	SW	18	10.0	7.9	13.1	11.2	9.2	7	4.3	4	1947	29.4	13.05.1969	0.9	15.05.1977
Oldenburg	20	1005.6	Schauer	SW	11	9.5	7.1	14.6	10.2	6.0	3	5.1	2	1990	31.7	15.05.1992	0.9	19.05.1995
Bramen/Flugh.	5	1006.0	leicht bew.	SW	14	9.2	7.7	16.2	10.6	5.7	3	3.8	3	1890	30.5	12.05.1907	-2.5	11.05.1938
Soltau	78	1006.9	stark bew.	SSW	7	7.5	7.5	15.8	10.9	4.7	4	3.5	1	1948	29.5	13.05.1969	-2.3	11.05.1978
Boizenburg	46	1006.7	wolkig	WSW	11	8.2	6.9	16.7	10.6	5.8	4	2.7	1	1951	28.8	20.05.1993	-0.6	12.05.1978
Lüchow	18	1007.4	leicht bew.	SW	7	7.8	7.6	17.5	11.4	4.1	3	3.3	0.1	1955	29.7	14.05.1969	-3.3	11.05.1978
Seehausen/Altm.	23	1007.2	leicht bew.	SSW	7	8.7	7.7	18.2	13.7	6.0	4	5.3	0.1					
Marnitz	85	1007.0	leicht bew.	S	4	8.7	7.1	18.7	13.5	6.8	4	4.7	0.0	1951	30.6	17.05.1971	-3.7	12.05.1978
Neuruppin	39	1007.5	leicht bew.	WSW	7	8.4	7.2	19.6	14.1	6.2	4	4.1	0.0	1958	30.4	17.05.1971	-2.3	11.05.1978
Neubrandenburg	80	1006.8	leicht bew.	WSW	11	9.4	8.6	18.7	12.9	6.9	6	4.1	1					
Angermünde	55	1007.1	leicht bew.	WSW	7	9.4	8.3	18.5	14.6	8.4	7	2.6	0.2	1951	33.5	18.05.1971	-5.1	12.05.1978
Lingen	26	1006.1	stark bew.	SSW	11	10.2	9.0	15.3	11.2	8.4	8	4.4	4	1951	31.1	15.05.1992	-0.8	11.05.1953
Münst.-Osn./Flugh.	53	1006.7	stark bew.	SW	14	9.3	7.8	15.1	11.1	8.1	6	3.5	3	1990	30.3	15.05.1992	-0.9	16.05.1996
Osnabrück	97	1006.5	stark bew.	SW	14	9.1	8.6	14.4	10.8	7.8	7	3.0	2	1952	29.3	13.05.1969	0.1	11.05.1953
Diepholz	43	1006.2	stark bew.	SSW	11	9.1	7.9	15.9	9.8	6.6	2	3.7	2	1952	30.0	15.05.1992	-1.0	15.05.1995
Bad Salzfluten	139	1006.8	stark bew.	S	14	8.8	6.4	15.9	11.4	7.6	6	4.0	0.1	1935	30.7	13.05.1969	-1.5	11.05.1938
Hannover/Flugh.	59	1006.9	stark bew.	SSW	11	9.7	6.4	16.7	11.7	7.4	2	3.5	0.5	1936	30.3	14.05.1943	-2.2	11.05.1978
Braunschweig	88	1008.0	leicht bew.	SSW	11	9.0	7.6	16.6	10.8	7.2	6	4.8	2	1891	31.8	12.05.1907	-1.8	11.05.1978
Gardelegen	48	1007.5	leicht bew.	SW	4	8.1	7.6	17.9	12.4	5.8	4	4.2	2	1947	31.0	17.05.1971	-3.7	12.05.1978
Magdeburg	85	1007.7	wolkig	WSW	7	9.1	6.8	17.5	12.8	6.2	3	3.8	0.0	1947	30.7	14.05.1969	-2.8	11.05.1978
Potsdam	100	1008.0	leicht bew.	WSW	7	8.3	7.1	20.0	14.2	6.5	4	3.3	0.0	1893	32.5	18.05.1971	-2.6	11.05.1978
Berlin-Temp.	49	1007.3	leicht bew.	WSW	4	10.0	8.3	18.8	15.0	8.3	5	2.6	4	1876	32.4	19.05.1888	-1.6	11.05.1978
Lindenberg	104	1007.8	leicht bew.	W	7	8.3	7.4	18.4	14.3	7.3	6	0.5	0.2	1947	33.3	18.05.1971	-2.4	12.05.1978
Manschnow	16	1006.5	wolkig	W	4	9.8	7.8	18.2	14.7	7.9	6	0.3	0.8					
Düsseldorf/Flugh.	41	1008.4	Regen	SW	18	9.5	7.7	15.4	10.6	8.4	8	3.3	16	1970	31.7	12.05.1998	1.1	19.05.1995
Bocholt	24	1007.0	wolkig	SSW	11	9.3	7.5	15.7	11.2	9.2	8	5.5	1	1947	32.3	11.05.1998	-3.1	11.05.1953
Essen	161	1008.9	stark bew.	SSW	18	8.9	7.9	15.2	9.4	7.3	7	3.1	20	1935	30.3	12.05.1998	-1.4	16.05.1941
Lüdenscheid	392	1008.6	Regen	SW	14	6.9	6.0	13.3	9.6	5.7	4	4.4	3					
Kahler Asten	859	-	in Wolken	WSW	22	4.0	3.8	9.5	6.2	3.9	4	2.4	4	1955	25.5	12.05.1998	-3.1	11.05.1978
Bad Lipspringe	158	1008.0	stark bew.	SSW	11	9.0	6.8	15.1	10.3	6.6	4	3.3	0.9	1951	30.1	13.05.1969	-1.6	11.05.1953
Kassel	233	1009.4	wolkig	S	11	7.4	6.5	15.6	9.5	6.7	6	4.2	8	1951	30.0	14.05.1969	-0.8	11.05.1953
Göttingen	171	1008.6	stark bew.	S	4	9.2	7.6	16.2	9.8	5.9	4	4.8	2	1947	30.3	13.05.1969	-2.6	12.05.1951
Leinefelde	356	1008.3	leicht bew.	WSW	14	8.0	6.9	14.9	9.1	6.0	2	4.5	1	1957	28.7	13.05.1969	-2.4	12.05.1978
Braunlage	610	1008.3	leicht bew.	W	7	6.1	5.5	12.5	7.2	3.6	2	3.2	2	1936	28.1	19.05.1953	-3.9	11.05.1978
Brocken	1153	-	in Wolken	WSW	32	1.8	1.6	6.9	3.7	1.8	1	3.1	3	1951	22.3	14.05.1969	-8.7	11.05.1978
Artern	166	1008.7	stark bew.	SW	11	9.3	7.4	18.5	13.1	7.5	6	4.3	0.0	1954	30.8	17.05.1971	-1.9	11.05.1978
Leipzig/Flugh.	149	1008.6	Schauer	WSW	11	9.3	7.8	19.3	13.7	7.4	6	4.1	0.0	1951	30.8	17.05.1971	-2.6	11.05.1978
Wittenberg	106	1008.0	stark bew.	WSW	4	8.7	7.3	19.6	14.6	8.2	2	2.1	0.4	1951	30.9	20.05.1993	-2.4	11.05.1978
Oschatz	152	1008.9	stark bew.	SW	11	9.7	8.2	19.1	14.1	8.1	6	2.0	0.5					
Dresden/Flugh.	232	1008.9	stark bew.	WSW	14	10.8	7.2	17.8	14.4	9.1	7	0.0	0.2	1917	31.7	13.05.1945	-3.4	11.05.1978
Doberlug-Kir.	100	1008.7	stark bew.	SW	11	9.8	8.1	19.4	14.6	8.1	5	1.0	0.4	1951	31.4	18.05.1971	-2.5	20.05.1952
Cottbus	70	1008.2	wolkig	SW	7	9.3	8.0	19.8	15.1	8.8	7	0.8	2	1951	33.3	18.05.1971	-2.9	11.05.1978
Görlitz	240	1008.6	bedeckt	SW	11	10.2	8.3	17.4	13.2	9.6	9	1.0	10	1951	30.0	18.05.1971	-2.6	11.05.1978
Aachen	205	1008.8	Schauer	SW	14	9.3	6.9	15.9	10.1	8.7								