

## Amtsblatt des Deutschen Wetterdienstes

D 7311 A  
ISSN 0936-5818  
Schutzgebühr monatlich DM 30,25  
einschließlich Versandkosten,  
Einzelpreis DM 1,25  
zuzüglich Versandkosten

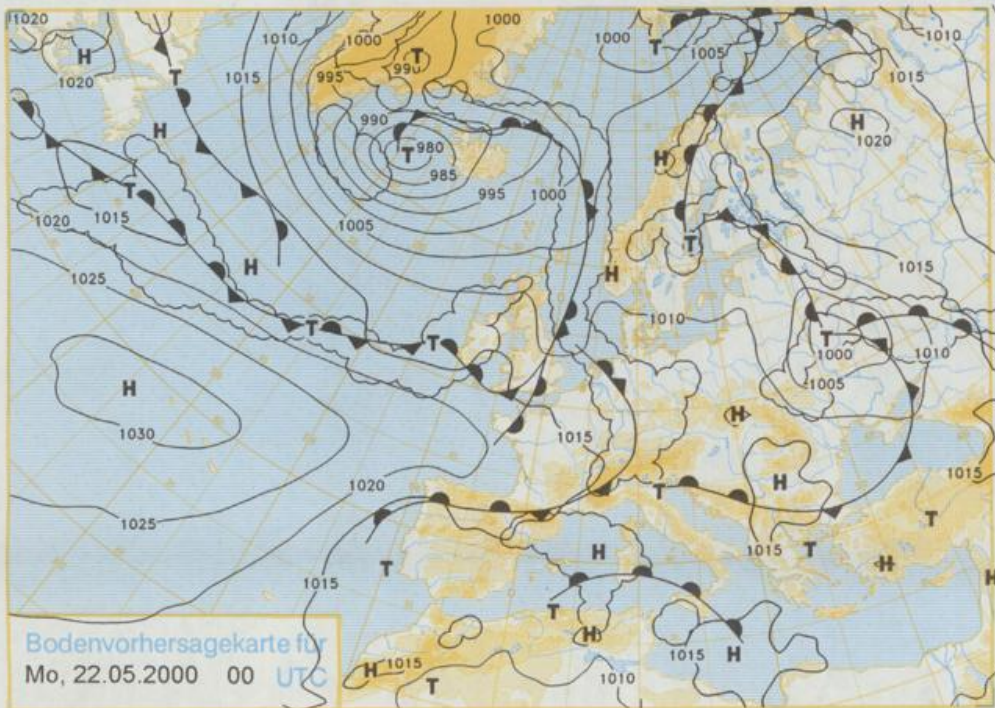
Druck und Verlag: Deutscher Wetterdienst  
Frankfurter Straße 135, 63067 Offenbach  
Postanschrift: 63304 (Postfach), Telefon: (069) 80 62 - 42 83  
Telefax: 4152871, Telefax: (069) 80 62 - 41 23  
LZB: BLZ 505 000 00 Kto.-Nr.: 505 01004

Erscheint täglich; nur Postbezug

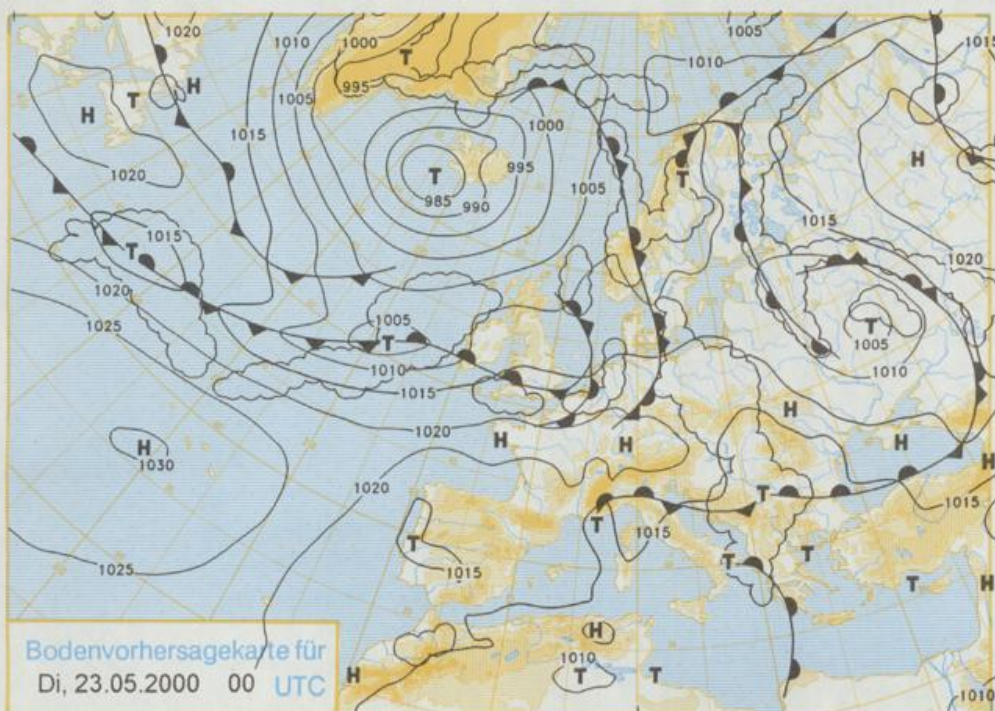
Jahrgang 2000

Samstag, den 20. Mai

Nummer: 141



Stereographische Projektion 1 : 60 000 000 60°N



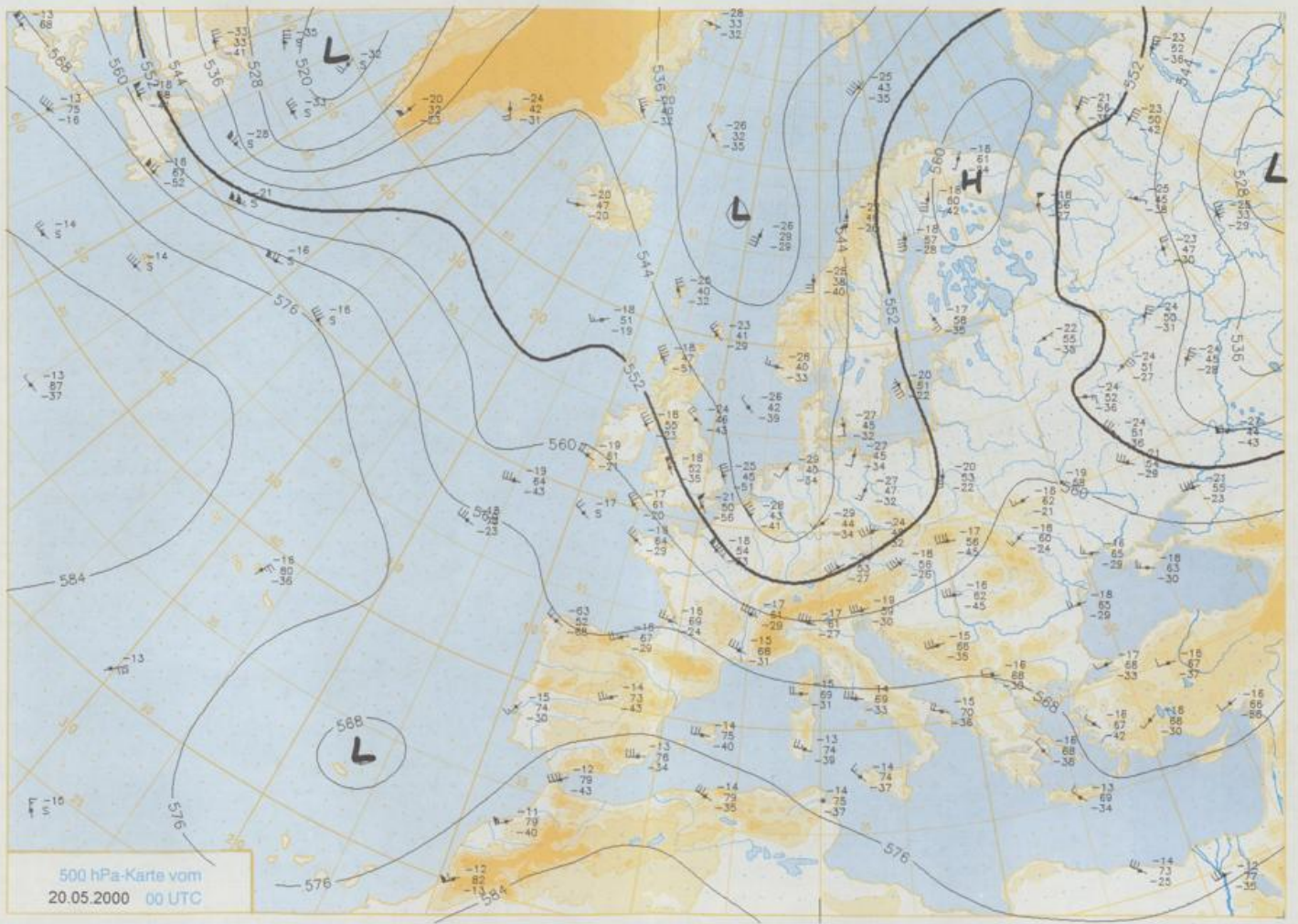
### Deutschland – Vorhersage für Montag, 22.05.00

Mit einer westlichen Grundströmung werden Störungen über Deutschland hinweggeführt. Sie gestalten das Wetter sehr wechselhaft.

Der Himmel ist meist stark bewölkt, im Süden und in der Mitte regnet es zeitweise. Von Westen gehen die Regenfälle allmählich in Schauer über, vereinzelt treten dann auch Gewitter auf. Erst am Nachmittag werden im Südwesten einzelne Auflockerungen erwartet. Gegen Abend nehmen in der Westhälfte die Aufheiterungen zu. Nach Frühtemperaturen zwischen 6 und 11°C werden am Tage 15 bis 18°C erreicht. Der Wind ist meist schwach und kommt aus westlichen Richtungen.

### Weitere Aussichten für Dienstag, den 23.05.00

Im Westen und Norden teils heiter, teils stärker bewölkt und etwas Regen. Sonst Wolkenauflockerungen. Tageshöchsttemperaturen 15 bis 22 °C, im Südwesten bis 24°C.



500 hPa-Karte vom  
20.05.2000 00 UTC

Stereographische Projektion 1:30000000 60°N



Wettermeldungen von Samstag, dem 20. Mai 2000 06 UTC

Station	Bar.-höhe (m)	Luftdr. red.NN (hPa)	Wetter	Wind km/h	Temperaturen (Grad C)			Nacht 5 cm	Sonne Vort. Std.	RR 24h mm	Schnee höhe cm	Extremwerte der Lufttemperatur in der Dekade vom 11.05. bis 20.05.				
					Tau-punkt	Max Vortag	Mittel Min 2 m					in Tmax Datum	Tmin Datum			
Helgoland	8	1007,7	leicht bew.	WNW	11	10,6	7,8	12,5	10,5	9,2	7	0,0	1952	21.0.15.05.1992	2.7.17.05.1963	
List / Sylt	29	1007,3	leicht bew.	NW	14	11,1	8,7	14,1	10,7	8,7	6	9,8	1937	24.8.12.05.1971	1.3.16.05.1941	
Leck	17	1007,0	leicht bew.	SSW	4	8,5	7,8	13,9	10,0	4,1	2	5,7	0,7	1974	26.2.15.05.1992	-2.7.11.05.1978
St.P.-Ording	11	1007,1	leicht bew.	E	4	8,9	7,6	14,3	11,4	8,7	9	7,4	1	1951	27.15.05.1992	-0.6.11.05.1978
Schleswig	48	1007,6	leicht bew.	W	7	9,3	7,4	14,0	10,2	7,5	5	3,1	2	1947	27.4.19.05.1953	-0.5.11.05.1978
Kiel	31	1007,3	wolkig	W	11	9,2	8,1	14,8	10,8	7,4	5	6,3	0,7	1940	28.5.14.05.1943	-1.4.11.05.1941
Westermarckf.	9	1006,4	stark bew.	NW	7	11,9	8,3	15,2	10,9	8,0	7	5,1	3	1948	25.6.17.05.1971	-0.8.12.05.1978
Arkona	42	1006,4	stark bew.	NW	7	11,1	9,9	15,1	11,6	9,3	8	9,1	11	1951	26.4.17.05.1971	0.8.11.05.1978
Norderney	16	1007,8	Schauer	NW	11	10,3	7,8	11,7	10,0	9,1	8	1,9	7	1947	27.4.14.05.1947	3.0.12.05.1978
Bremenhaven	11	1007,8	wolkig	NNW	7	9,6	9,6	14,2	11,2	9,5	9	3,6	1	1949	28.8.15.05.1992	2.0.11.05.1978
Cuxhaven	12	1007,4	stark bew.	W	7	9,5	8,5	15,1	10,0	8,9	8	3,0	5	1946	27.1.16.05.1979	-3.16.05.1946
Hamburg/Flugh.	15	1007,1	Regen	WSW	7	9,5	8,5	15,1	10,0	8,9	8	4,5	6	1891	30.4.13.05.1945	-4.8.11.05.1938
Lübeck	15	1006,5	stark bew.	WNW	7	9,4	9,0	16,9	9,5	8,8	3	5,3	3	1890	30.4.12.05.1907	-2.0.11.05.1941
Boitenhagen	17	1006,5	Regen	SW	7	8,9	8,7	16,2	11,4	6,8	6	9,3	0,3	1951	27.8.17.05.1971	0.1.11.05.1957
Schwerin	68	1006,4	wolkig	WSW	4	9,1	8,3	16,8	11,4	8,2	7	7,6	0,1	1947	28.8.14.05.1985	-1.0.11.05.1978
Warnemünde	10	1005,9	stark bew.	SW	7	10,1	8,7	15,1	12,0	9,5	9	7,1	3	1951	29.0.17.05.1971	0.0.12.05.1978
Teterow	50	1006,8	W	4	8,7	8,4	18,4	11,3	6,1	5	8,7	4	1947	29.6.17.05.1971	-3.0.12.05.1978	
Berth	7	1006,3	stark bew.	WSW	4	9,7	8,5	16,2	10,6	7,8	6	7,9	3	1967	31.7.17.05.1971	-3.6.12.05.1978
Greifswald	6	1006,3	stark bew.	W	7	9,3	8,0	16,8	11,1	7,1	5	9,2	1	1951	30.1.17.05.1971	-1.8.12.05.1978
Ueckermünde	7	1006,7	wolkig	SW	11	9,2	7,0	17,5	12,6	7,8	6	8,9	0,4	1951	30.7.17.05.1971	-3.4.12.05.1978
Emden	5	1008,3	Schauer	W	11	9,2	8,1	13,6	9,5	6,1	2	2,7	6	1947	29.4.13.05.1969	0.9.15.05.1977
Oldenburg	20	1008,5	stark bew.	W	11	8,2	7,1	13,1	10,2	7,3	6	2,3	7	1990	31.7.15.05.1992	0.9.19.05.1995
Bremen/Flugh.	5	1008,1	stark bew.	W	11	8,6	7,3	14,2	10,4	7,9	7	3,8	4	1890	30.5.12.05.1907	-2.5.11.05.1938
Sothau	48	1007,3	Regen	W	7	8,5	8,5	15,5	10,0	7,9	8	2,8	2	1948	29.5.13.05.1969	-2.3.11.05.1978
Boizenburg	48	1007,3	stark bew.	W	7	9,7	9,7	15,5	9,8	8,3	8	3,4	3	1951	28.8.20.05.1993	-0.6.12.05.1978
Lüchow	18	1007,3	Regen	W	7	9,2	9,0	17,2	10,4	7,3	5	7,0	0,4	1955	29.7.14.05.1969	-3.3.11.05.1978
Seehausen/Altm.	23	1006,9	Regen	W	7	8,6	8,6	17,5	11,1	7,5	7	9,0	1	1951	30.6.17.05.1971	-3.7.12.05.1978
Mernitz	85	1006,9	Regen	WSW	4	8,7	7,7	17,8	11,0	6,6	3	6,9	0,5	1951	30.6.17.05.1971	-3.7.12.05.1978
Neuruppin	39	1007,0	Regen	still	8	8,8	7,3	16,9	12,5	7,2	4	7,3	2	1958	30.4.17.05.1971	-2.3.11.05.1978
Neubrandenburg	80	1006,7	Regen	WSW	11	9,0	8,5	15,5	11,0	6,5	6	7,9	2	1951	30.6.17.05.1971	-3.7.12.05.1978
Angermünde	55	1006,9	Regen	NE	4	8,8	8,8	16,3	12,0	8,7	7	7,1	13	1951	33.5.18.05.1971	-5.1.12.05.1978
Lingen	26	1009,1	wolkig	WSW	7	8,3	8,0	15,2	10,7	6,2	6	2,3	0,7	1951	31.1.15.05.1992	-0.8.11.05.1953
Münst.-Osn./Flugh.	53	1009,2	wolkig	W	14	8,2	7,3	14,5	9,7	7,4	7	2,2	4	1990	30.3.15.05.1992	-0.9.16.05.1996
Osnabrück	97	1009,0	stark bew.	W	11	8,2	8,0	13,3	8,8	7,1	6	2,5	6	1952	29.3.13.05.1969	0.1.11.05.1953
Diepholz	43	1008,8	stark bew.	WNW	11	8,6	7,1	14,3	10,0	7,3	6	3,3	1	1952	30.0.15.05.1992	-1.0.15.05.1995
Bed Salzuflen	139	1008,5	stark bew.	W	7	7,8	6,4	14,3	8,9	7,4	7	2,1	11	1936	30.7.13.05.1969	-1.5.11.05.1938
Hannover/Flugh.	59	1007,8	stark bew.	W	14	9,1	7,5	14,8	10,9	7,3	6	3,3	8	1936	30.3.14.05.1943	-2.2.11.05.1978
Braunschweig	88	1008,1	bedeckt	WNW	14	8,8	7,5	14,9	9,6	7,9	7	4,0	11	1891	31.8.12.05.1907	-1.8.11.05.1978
Gardlegen	48	1007,2	stark bew.	W	7	9,0	8,0	17,4	11,6	7,8	7	7,9	0,3	1947	31.0.17.05.1971	-3.7.12.05.1978
Magdeburg	85	1007,5	Regen	WSW	4	9,0	7,2	17,1	12,1	8,5	7	5,5	0,4	1947	30.7.14.05.1969	-2.8.11.05.1978
Potsdam	100	1007,6	Schauer	W	11	8,7	8,7	16,4	10,4	8,2	8	5,2	19	1893	32.5.18.05.1971	-2.6.11.05.1978
Berlin-Temp.	49	1006,8	stark bew.	N	7	10,2	8,7	16,4	13,3	9,2	8	5,9	3	1876	32.4.19.05.1888	-1.6.11.05.1978
Lindenberg	104	1007,1	leicht bew.	WSW	7	10,1	8,2	15,6	11,8	9,1	8	5,4	0,5	1947	33.3.18.05.1971	-2.4.12.05.1978
Manschnow	16	1006,4	Regen	SSW	4	10,0	8,8	16,9	11,5	7,5	6	6,0	0,7	1951	30.7.17.05.1971	-3.4.12.05.1978
Düsseldorf/Flugh.	41	1010,8	stark bew.	W	14	8,7	7,4	15,0	9,2	7,4	8	1,7	9	1970	31.7.12.05.1998	1.1.19.05.1995
Bocholt	24	1009,9	wolkig	WSW	11	8,4	7,4	12,7	9,0	7,5	7	1,4	16	1947	32.3.11.05.1998	-3.1.11.05.1953
Essen	161	1011,2	W	14	7,9	7,2	14,1	7,9	6,6	6	2,1	10	1935	30.3.12.05.1998	-1.4.16.05.1941	
Lidenscheid	392	1010,2	stark bew.	W	14	6,2	5,6	12,8	7,9	5,1	4	2,2	6	1951	30.1.13.05.1969	-1.6.11.05.1953
Kähler Assen	859	-	in Wolken	W	22	3,0	3,0	10,1	4,8	2,4	2	1,2	8	1955	25.5.12.05.1998	-3.1.11.05.1978
Bed Lippspringe	158	1009,2	bedeckt	W	11	7,6	6,5	13,7	8,6	7,2	7	1,7	8	1951	30.1.13.05.1969	-1.6.11.05.1953
Kassel	233	1009,7	Regen	S	4	6,7	5,4	14,4	9,1	6,6	7	3,4	9	1951	30.0.14.05.1969	-0.8.11.05.1953
Göttingen	171	1008,8	Regen	W	7	7,3	6,5	15,0	9,2	7,0	7	3,0	20	1947	30.3.13.05.1969	-2.6.12.05.1951
Lernefelde	356	1008,7	Regen	W	7	5,7	5,5	13,9	8,6	5,7	6	3,9	17	1957	28.7.13.05.1969	-2.4.12.05.1978
Braunlage	610	1008,2	W	7	4,2	3,5	11,0	7,0	3,3	1	3,8	18	1936	28.1.19.05.1953	-3.9.11.05.1978	
Brocken	1153	-	Schneefall	W	25	-0,2	-0,4	6,7	2,4	-0,2	0	5,4	20	1951	22.3.14.05.1969	-8.7.11.05.1978
Artern	166	1008,5	Regen	WNW	11	7,5	6,7	17,5	11,8	7,1	5	5,9	2	1954	30.6.17.05.1971	-1.9.11.05.1978
Leipzig/Flugh.	149	1007,9	stark bew.	WSW	11	8,5	6,9	17,6	12,4	7,7	8	4,8	0,6	1951	30.6.17.05.1971	-2.6.11.05.1978
Wittenberg	106	1007,1	Regen	SW	11	9,8	8,2	17,4	12,2	8,6	8	3,9	0,3	1951	30.9.20.05.1993	-2.4.11.05.1978
Oschatz	152	1008,3	Schauer	WSW	18	9,2	7,3	16,4	11,5	8,0	7	3,7	3	1917	31.7.13.05.1945	-3.4.11.05.1978
Dresden/Flugh.	232	1008,4	stark bew.	WSW	22	9,2	8,2	15,9	11,0	8,9	7	4,4	2	1951	31.4.18.05.1971	-2.5.20.05.1952
Doberlug-Kir.	100	1007,8	stark bew.	SSW	7	9,0	8,4	16,5	11,9	8,3	6	3,9	3	1951	33.3.18.05.1971	-2.9.11.05.1978
Cottbus	70	1007,4	Schauer	WSW	11	10,7	8,9	16,4	12,0	9,5	7	3,8	0,7	1951	30.0.18.05.1971	-2.6.11.05.1978
Görlitz	240	1007,8	stark bew.	SW	14	9,4	6,5	14,5	10,6	7,6	5	5,5	1	1951	30.18.05.1971	-2.6.11.05.1978
Aachen	205	1011,4	bedeckt	WSW	7	7,9	6,4	14,8	8,0	6,4	6	1,4	16	1891	32.1.13.05.1969	-1.0.12.05.1941
Nürnberg-Barw.	486	1011,7	Regen	W	11	5,4	4,5	12,1	6,4	3,5	3	2,1	8	1951	31.9.11.05.1998	0.9.12.05.1955
Köln-Bonn/Flugh.	100	1010,7	stark bew.	W	11	8,4	7,4	16,7	9,8	7,3	7	1,8	7	1958	31.6.13.05.1969	-1.2.14.05.1976
Bendorf	129	1011,7	SSW	4	7,5	6,5	15,5	9,8	6,7	6	1,9	6	1951	31.9.11.05.1998	0.9.12.0	