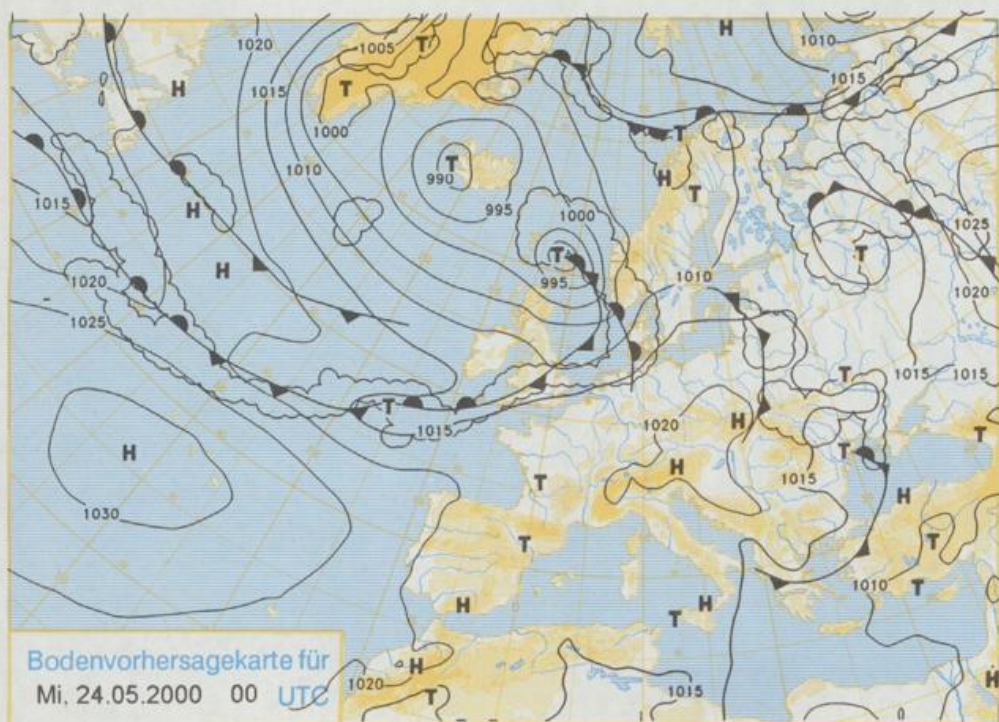


Stereographische Projektion 1 : 60 000 000 60°N



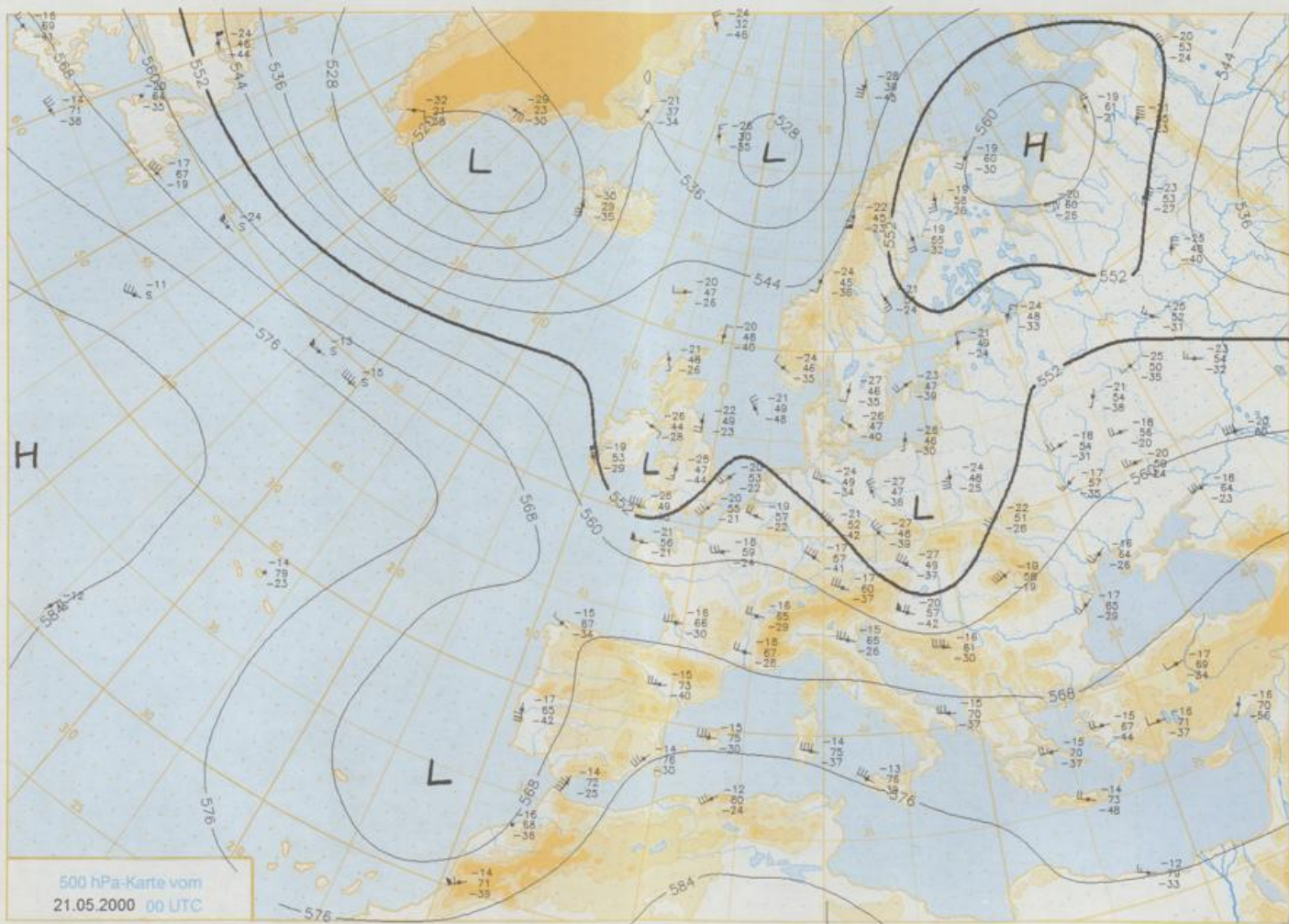
dlv21.05.00
Deutschland – Vorhersage
für Dienstag, 23.05.00

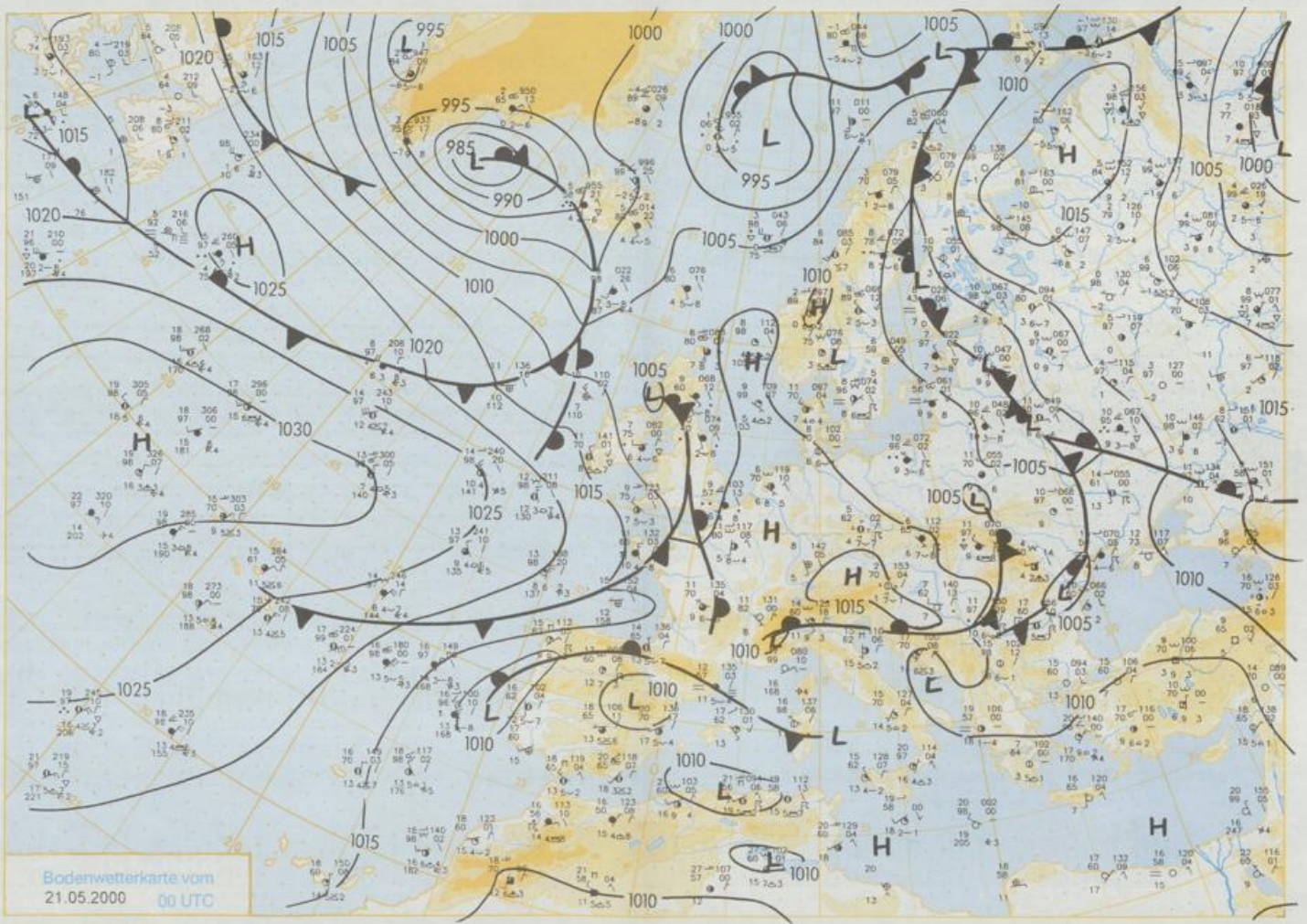
Ein Hoch über Westeuropa kräftigt sich. Es lenkt allmählich wärmere Luft heran. Nur der Nordosten wird noch von Tiefausläufern gestreift.

Nach Tiefsttemperaturen zwischen 10°C im Nordwesten und 3°C in Alpennähe ist der Himmel zunächst wechselnd bis stark bewölkt. Am Vormittag gibt es im Nordosten noch einzelne Schauer, sonst fällt kein Regen mehr. Von Südwesten und Süden her lockern die Wolken mehr und mehr auf, und die Sonne scheint zeitweise. Nach Norden zu kommt die Sonne nur vorübergehend hervor. Die Temperatur steigt auf 17 bis 22°C. An der Küste bei Seewind sowie in den höheren Lagen der Mittelgebirge werden 11 bis 16°C erreicht. Der Wind weht zunächst mäßig, an der Ostsee auch frisch, aus Südwest bis West. Er wird im Tagesverlauf schwächer.

Weitere Aussichten für
Mittwoch, 24.05.00

Im Norden und Nordwesten wechselnd wolzig, zeitweise auch stark bewölkt, aber kaum Regen. In der Mitte und im Süden überwiegend heiter. Temperaturanstieg auf 20 bis 26°C, in Küstennähe sowie in den Mittelgebirgen auf Werte um 17°C.





Stereographische Projektion 1 : 30 000 000 60°N

Wettermeldungen von Sonntag, dem 21. Mai 2000 06 UTC

Station	Bar.- höhe (m)	Luftdr. red.NN (hPa)	Wetter	Wind km/h	Deutschland							Sonne Std.	RR 24h mm	Schnee höhe cm	Extremwerte der Lufttemperatur der Dekade vom 21.05. bis 31.05.					
					Temperaturen (Grad C)		Temper.		Temper.		Temper.				in Tmax Datum	Tmin Datum	Re	Tmax Datum	Tmin Datum	
					Luft 2 m	Tau- punkt	Max Vortag	Mittel 2 m	Min 2 m	Nacht 5 cm	Nacht 5 cm									Nacht 5 cm
Helgoland	8	1009.7	wolkig	NNW	4	10.7	7.0	12.8	11.0	9.8	6	14.0	3	1952	21.6	25.05.1989	2.6	22.05.1955		
List / Sylt	29	1009.5	wolkig	NW	7	11.0	5.3	14.1	11.6	8.9	6	13.3	0.0	1937	26.3	31.05.1978	-2.4	22.05.1955		
Leck	17	1010.0	wolkig	E	4	9.7	8.9	15.4	11.0	3.6	0	11.7	0	1974	28.1	27.05.1985	-1.8	22.05.1980		
St.P.-Ording	11	1009.3	Schauer	E	7	10.2	8.2	15.0	12.0	9.1	7	8.9	0.8	1951	29.0	27.05.1985	-0.5	22.05.1980		
Schleswig	48	1010.0	leicht bew.	NNW	7	8.8	8.4	15.9	11.0	5.8	4	8.1	0.5	1947	29.4	31.05.1947	0.3	22.05.1955		
Kiel	31	1009.8	leicht bew.	WNW	11	9.7	8.3	15.3	11.3	4.8	4	3.6	0.0	1940	30.3	31.05.1947	-1.3	22.05.1955		
Westermarckd.	9	1008.5	stark bew.	NW	7	12.5	10.9	15.2	13.4	11.0	9	10.1	4	1948	26.5	28.05.1999	-0.1	22.05.1980		
Arkona	42	1008.2	leicht bew.	NW	11	12.7	10.1	15.3	11.9	10.0	9	9.0	0	1951	26.3	31.05.1999	3.2	23.05.1980		
Norderney	16	1009.8	leicht bew.	still	11	11.0	8.1	13.0	11.6	10.3	9	11.6	0.0	1947	30.3	27.05.1985	4.1	22.05.1955		
Bremerhaven	11	1010.0	leicht bew.	W	11	10.7	10.7	13.3	11.2	9.4	8	7.8	3	1949	29.7	27.05.1985	2.1	22.05.1980		
Cuxhaven	12	1009.8	wolkig	SW	7	9.8	8.5	13.8	11.2	9.0	3	8.9	0.0	1946	29.9	27.05.1985	2.8	22.05.1955		
Hamburg/Flugh.	15	1010.0	leicht bew.	W	7	9.8	8.9	15.9	11.4	5.5	2	3.6	0.9	1891	32.1	21.05.1932	-1.0	23.05.1980		
Lübeck	15	1009.3	leicht bew.	W	7	7.7	7.8	14.8	10.3	4.5	2	0.5	1.4	1890	34.0	27.05.1982	-1.4	25.05.1997		
Boitenhagen	17	1009.1	wolkig	WSW	18	8.6	8.0	14.9	10.8	6.4	5	3.2	0.9	1951	29.4	31.05.1979	0.6	21.05.1980		
Schwerin	68	1009.4	wolkig	WSW	11	8.2	8.0	15.1	10.3	3.3	5	1.7	7	1947	30.6	31.05.1979	0.3	23.05.1980		
Warnemünde	10	1008.4	wolkig	WSW	11	10.4	9.1	15.4	10.0	8.9	8	6.5	0.0	1951	29.3	31.05.1979	2.2	22.05.1980		
Teterow	50	1009.4	wolkig	WSW	11	8.6	7.9	15.1	9.2	6.2	5	2.7	2	1947	29.3	31.05.1966	-0.2	23.05.1980		
Barth	7	1008.2	nach Gewitt	WSW	7	12.0	10.9	15.1	10.4	8.0	3	3.4	0.9	1967	31.7	31.05.1979	-0.8	23.05.1980		
Greifswald	6	1008.5	leicht bew.	WSW	11	9.1	8.3	14.9	10.8	7.4	6	4.7	11	1951	29.8	31.05.1979	-0.3	27.05.1957		
Ueckermünde	7	1008.9	wolkig	WSW	11	9.5	8.3	14.8	11.4	6.9	6	1.3	2	1951	30.5	31.05.1979	-0.8	23.05.1980		
Emden	5	1010.0	leicht bew.	SW	7	9.9	8.7	14.4	10.6	7.9	4	4.2	1	1947	30.0	31.05.1947	1.0	26.05.1957		
Oldenburg	20	1010.7	leicht bew.	WSW	4	7.4	6.4	14.9	10.8	5.0	2	3.9	0.5	1990	28.7	23.05.1992	-0.8	22.05.1955		
Bremen/Flugh.	5	1010.5	leicht bew.	WSW	7	7.6	7.6	16.0	12.0	3.8	1	4.3	0.5	1890	34.4	28.05.1892	-1.6	23.05.1980		
Soiata	78	1010.9	Nebel	SW	4	6.0	5.9	14.4	9.8	3.8	3	2.5	2	1948	30.8	27.05.1985	-2.2	23.05.1980		
Boizenburg	48	1010.4	wolkenlos	W	14	7.9	7.6	14.9	11.0	5.8	5	0.7	5	1951	30.6	28.05.1999	-1.4	22.05.1980		
Lüchow	18	1010.6	wolkenlos	SSW	7	7.7	7.4	14.2	10.1	4.3	2	0.7	5	1955	30.2	31.05.1979	-2.4	23.05.1980		
Seehausen/Altm.	23	1010.4	leicht bew.	WSW	7	7.7	7.5	14.0	9.5	6.6	6	2.2	8	1951	29.8	31.05.1996	-0.9	23.05.1980		
Marnitz	85	1009.9	wolkenlos	W	11	9.5	8.2	14.5	9.7	6.3	4	0.4	2	1958	29.1	30.05.1999	-0.6	23.05.1980		
Neuruppin	39	1010.5	wolkig	W	11	8.8	7.6	15.0	9.5	6.4	5	1.7	1	1951	29.8	31.05.1996	-0.9	23.05.1980		
Neubrandenburg	80	1009.1	leicht bew.	WSW	18	9.0	9.0	13.8	9.7	6.2	5	1.9	2	1951	30.6	21.05.1953	-0.8	23.05.1980		
Angermünde	55	1009.7	leicht bew.	W	7	8.9	8.5	14.2	10.8	7.9	7	1.0	5	1951	30.6	21.05.1953	-0.8	23.05.1980		
Lingen	26	1010.7	wolkig	SSE	4	7.1	6.8	15.1	10.6	4.1	3	5.6	0.7	1951	30.7	27.05.1985	0.1	23.05.1955		
Münst.-Osn./Flugh.	53	1010.6	leicht bew.	ESE	7	6.4	5.9	15.5	10.1	2.6	-1	3.1	0.4	1990	28.6	24.05.1992	0.4	29.05.1990		
Osnabrück	97	1010.7	wolkig	ENE	4	8.2	7.4	15.1	10.5	4.0	1	2.2	0.1	1952	30.0	27.05.1985	0.1	22.05.1955		
Diepholz	43	1010.9	leicht bew.	SSW	4	6.8	6.6	15.9	11.6	2.9	-1	4.9	0.0	1952	30.4	27.05.1985	-1.1	22.05.1955		
Bad Salzungen	139	1010.6	leicht bew.	S	4	8.1	7.2	15.2	10.5	5.9	4	2.9	0.0	1935	33.4	30.05.1944	-0.8	23.05.1980		
Hannover/Flugh.	59	1010.7	leicht bew.	WSW	7	9.0	7.6	15.4	10.2	5.5	2	3.4	1	1938	32.4	30.05.1944	-1.8	23.05.1980		
Braunschweig	88	1011.4	wolkenlos	SW	17	9.1	7.4	15.1	10.8	3.3	6	3.7	0.0	1891	35.4	27.05.1892	0.7	27.05.1957		
Garlegen	48	1011.8	wolkig	W	7	8.4	7.9	15.0	10.2	4.6	2	1.8	2	1947	30.9	31.05.1996	-3.5	23.05.1980		
Magdeburg	85	1011.2	leicht bew.	W	7	9.3	7.4	14.2	9.4	7.0	4	1.3	0.1	1947	30.7	31.05.1979	-0.8	23.05.1980		
Potsdam	100	1010.9	leicht bew.	W	11	8.8	8.1	13.2	9.6	7.3	6	2.8	5	1893	34.0	24.05.1922	0.7	22.05.1955		
Berlin-Temp.	49	1010.2	leicht bew.	W	11	10.2	8.6	14.6	11.2	8.3	6	X	0.9	1876	35.5	28.05.1892	0.3	21.05.1911		
Lindenberg	104	1010.6	leicht bew.	W	11	9.2	8.4	14.6	10.7	7.9	7	5.0	2	1947	32.5	22.05.1950	-0.4	22.05.1955		
Manschnow	16	1009.4	leicht bew.	W	11	9.8	8.4	15.8	10.8	8.2	7	2.9	5	1951	30.6	21.05.1953	-0.8	23.05.1980		
Düsseldorf/Flugh.	41	1010.0	stark bew.	SSE	18	9.2	6.5	17.0	10.5	4.3	3	4.2	1	1970	30.1	31.05.1979	1.4	21.05.1988		
Bocholt	24	1009.6	bedeckt	ESE	7	8.7	7.7	15.6	10.8	5.1	2	5.3	3	1947	30.2	26.05.1988	0.0	21.05.1952		
Essen	161	1010.8	bedeckt	SSE	14	8.8	7.4	14.3	9.3	5.7	4	4.0	0.1	1935	32.0	30.05.1944	0.3	23.05.1955		
Lüdenscheid	392	1011.3	Nebel	E	4	4.4	3.9	11.8	7.8	1.7	1	2.6	1	1951	25.5	31.05.1996	-2.6	22.05.1955		
Kahler Asten	859	-	wolkig	SSW	14	6.6	4.7	6.9	4.7	1.9	1	2.1	2	1951	30.0	31.05.1979	-0.6	21.05.1988		
Bad Lippspringe	158	1011.3	leicht bew.	still	7	7.7	6.5	14.2	9.7	3.4	1	2.4	2	1955	25.5	31.05.1996	-2.6	22.05.1955		
Kassel	233	1012.4	leicht bew.	SSE	7	6.6	5.9	14.2	9.3	4.7	3	3.2	3	1951	30.1	26.05.1953	0.4	21.05.1956		
Göttingen	171	1011.8	leicht bew.	SSE	4	7.4	5.7	14.8	8.6	4.0	2	5.4	2	1947	30.4	26.05.1953	-2.7	23.05.1955		
Leinefelde	356	1011.8	leicht bew.	WSW	4	7.2	6.4	12.2	7.8	4.4	2	3.9	5	1957	28.3	31.05.1986	-0.3	21.05.1955		
Braunlage	610	1011.6	leicht bew.	WSW	11	5.3	4.9	10.7	6.2	3.8	1	3.8	10	1938	27.8	30.05.1944	-1.6	22.05.1955		
Brocken	1153	-	in Wolken	W	18	3.4	2.0	5.4	2.0	1.7	1	1.3	13	1951	21.3	31.05.1996	-5.3	22.05.1955		
Artern	186	1012.1	leicht bew.	SW	7	8.3	6.4	14.4	10.4	6.3	4	1.9	11	1954	30.2	31.05.1996	-0.7	22.05.1955		
Leipzig/Flugh.	149	1011.7	wolkig	SW	11	7.9	6.7	13.5	9.6	6.8	5	1.5	3	1951	30.9	26.05.1953	0.8	22.05.1955		
Wittenberg	106	1011.1	wolkig	W	7	7.6	7.6	13.1	9.1	5.7	4	1.2	3	1951	31.1	21.05.1953	-0.2	22.05.1955		
Oschatz	152	1012.1	wolkig	SW	11	8.6	8.6	12.9	9.0	6.8	5	1.9	2	1951	30.9	26.05.1953	0.8	22.05.1955		
Dresden/Flugh.	232	1012.0	wolkig	WSW	14	8.9	6.8	13.0	8.8	7.6	7	1.7	0.5	1917	30.5	26.05.1953	0.9	22.05.1917		
Dobruß-Kir.	100	1011.5	leicht bew.	WSW	11	9.4	7.3	12.9	10.0	7.7	6	1.3	6	1951	31.4	21.05.1953	-1.9	23.05.1980		
Cottbus	70	1010.8	leicht bew.	W	7	10.1	7.6	14.2	10.5	8.0	7	2.5	1	1951	31.6	30.05.1999	-1.4	23.05.1980		
Görlitz	240	1011.1	wolkig	W	14	9.1	6.6	12.1	9.0	7.4	7	2.4	2	1951	29.1	30.05.1999	-0.3	26.05.1957		
Aachen	205	1009.5	stark bew.	SSW	11	10.5	6.1	16.2	11.3	7.2	6	4.2	0.8	1891	34.2	28.05.1892	-0.6	23.05.1955		
Nürburg-Barw.	486	1010.8	stark bew.	S	7	7.8	4.6	12.2	7.9	3.8	1	3.8	1	1951	30.9	31.05.1979	0.0	21.05.1965		
Köln-Bonn/Flugh.	100	1010.5	stark bew.	SE	7	7.6	7.6	15.0	8.9	3.8	2	2.3	0.1	1958	30.9	31.05.1979	0.0	21.05.1965		
Bandorf	129	1012.1	stark bew.	SW	4	7.0	6.6	16.6	10.3	5.4	4	3.0	0.4	1951	32.4	30.05.1999	0.0	21.05.1965		
Bad Marienberg	555	1012.1	stark bew.	SSE	7	6.1	5.2	10.6	6.8	5.1	1	3.0	3	1963	26.7	31.05.1979	-0.3	23.05.1975		
Gießen	195	1012.5	Nebel	still	7	5.3	5.1	15.3	9.6	3.7	2	2.5	3	1939	31.2	26.05.1953	-0.4	21.05.1956		
Bad Hersfeld	272	1013.3	Nebel	W	4	4.2	4.0	13.9	8.1	2.9	1	4.5	4	1949	31.3	26.05.1953	-2.0	21.05.		