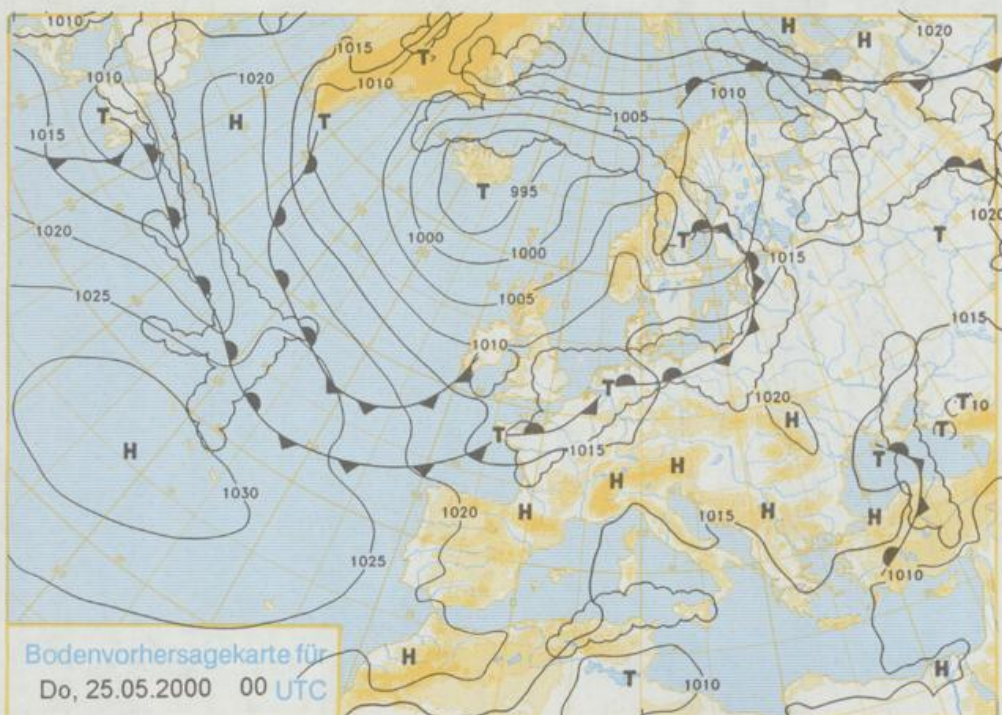


Stereographische Projektion 1 : 60 000 000 60°N



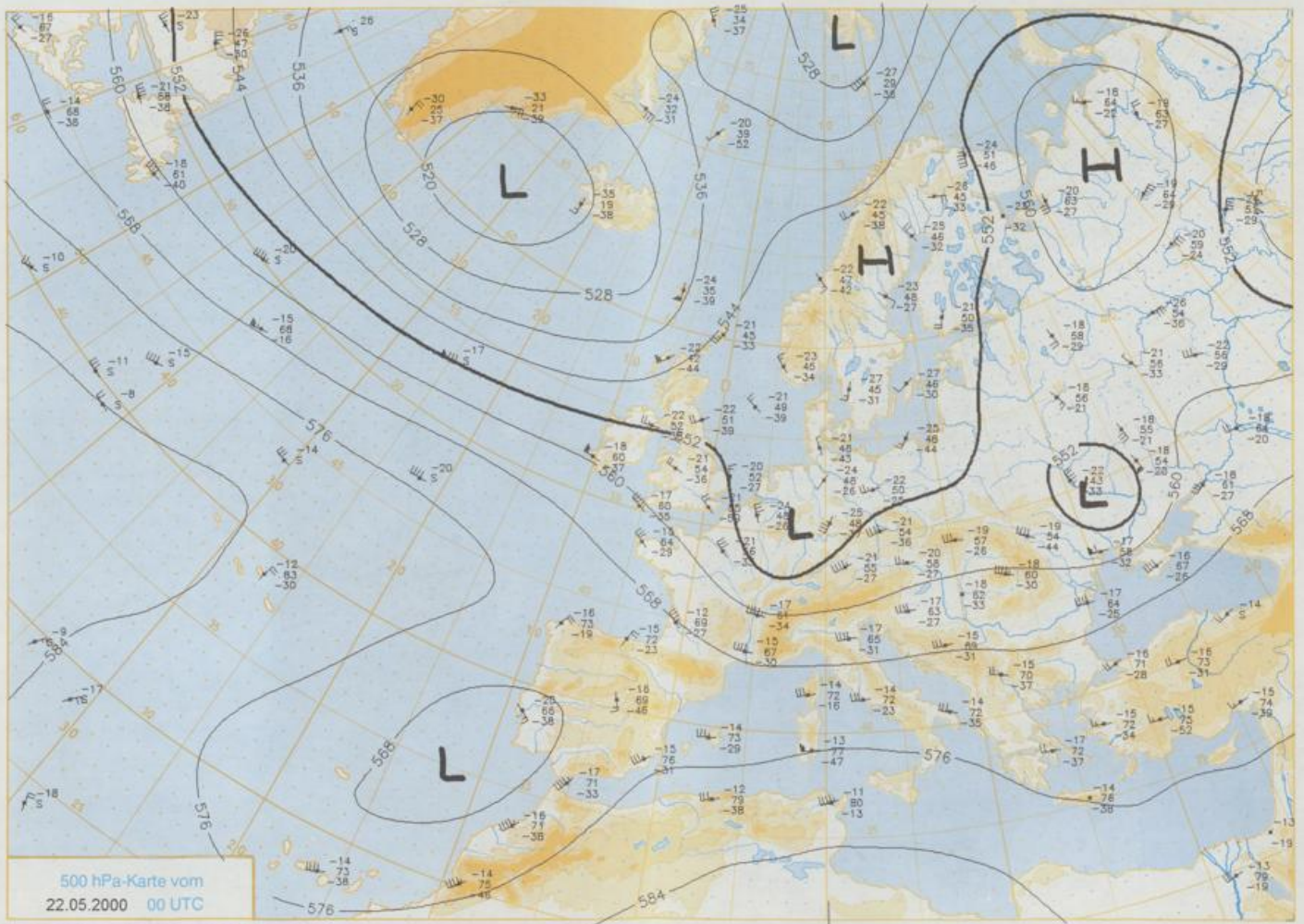
Deutschland - Vorhersage für Mittwoch, den 24.05.00

Die Südosthälfte Deutschlands liegt im Einflussbereich eines Keils des Azorenhochs. An der Südflanke eines umfangreichen Tiefdrucksystems bei Island greifen Tiefausläufer auf den Norden und Westen über. Sie führen wieder etwas kühlere Meeresluft heran.

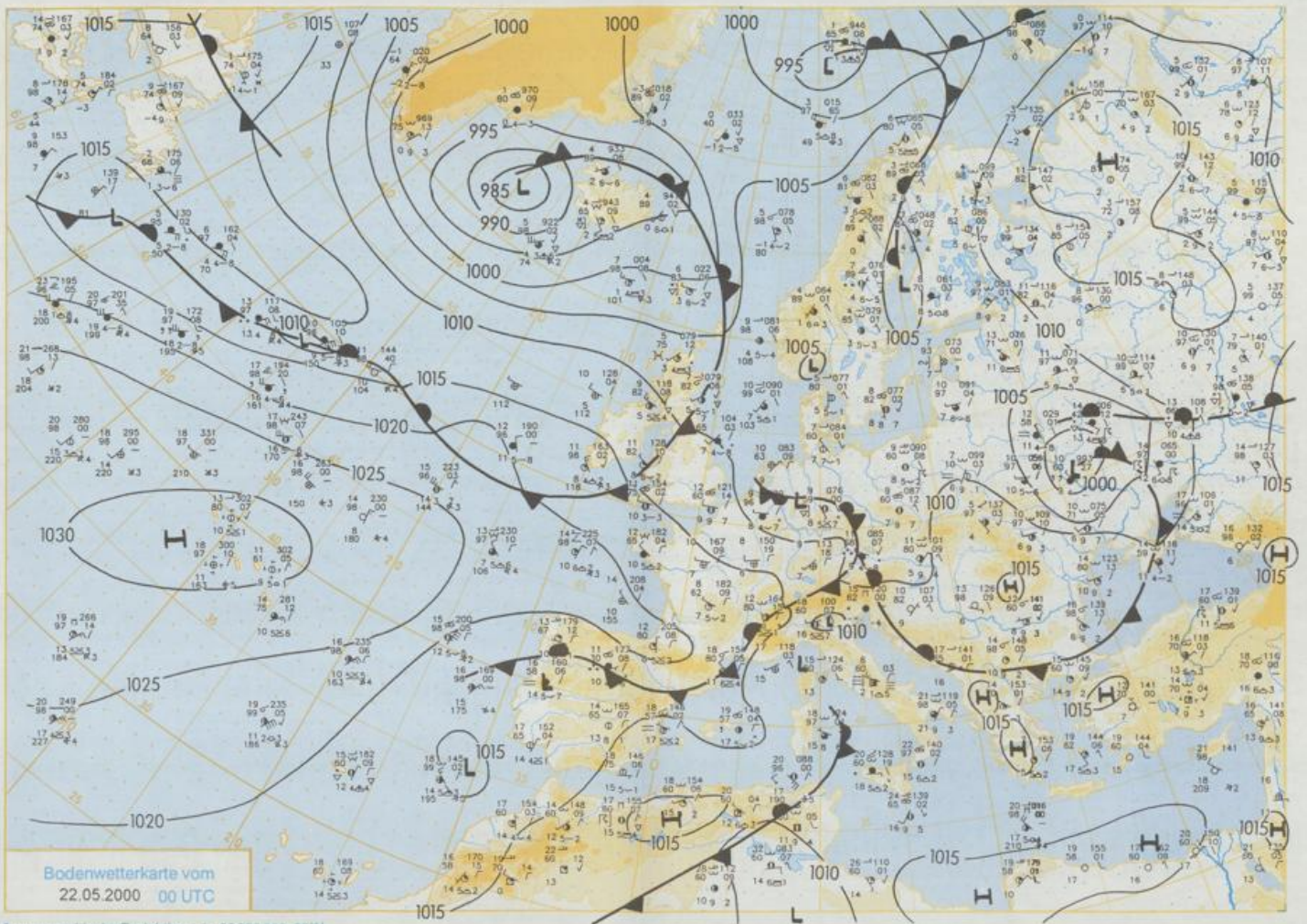
Nach Frühtemperaturen zwischen 12°C im Nordwesten und 6°C im Südosten ist es in der Südosthälfte Deutschlands heiter bis wolbig und trocken. Die Temperaturen steigen dort auf 20 bis 25°C. Im Norden und Westen ist es stark bewölkt bis bedeckt, zeitweise fällt Regen, örtlich auch länger andauernd. An der Nordseeküste lockert im Tagesverlauf die Bewölkung wieder auf. Die Temperaturen liegen zwischen 15°C an der Küste und 20°C im Mittelgebirgsraum. Der Wind ist überwiegend schwach, im Norden zeitweise mäßig und kommt aus westlichen Richtungen.

Weitere Aussichten für Donnerstag, den 25.05.00

Im Norden und Westen stark bewölkt und verbreitet, zum Teil schauerartiger oder gewittriger Regen, im Tagesverlauf auf den Osten und Süden übergreifend. Tageshöchsttemperaturen 17 bis 24°C.



500 hPa-Karte vom 22.05.2000 00 UTC
Stereographische Projektion 1:30 000 000 60°N



Wettermeldungen von Montag, dem 22. Mai 2000 06 UTC

Station	Bar.-höhe (m)	Luftdr. red.NN (hPa)	Wetter	Wind	Deutschland					Sonne	RR 24h mm	Schnee höhe cm	Extremwerte der Lufttemperatur			
					Luft 2 m	Taufpunkt	Temperat. (Grad C)		Nacht 5 cm				in der Dekade vom 21.05. bis 31.05.	Tmax Datum	Tmin Datum	
							Max	Mittel								
Helgoland	8	1010.5	leicht bew.	N	11	11.6	7.7	14.0	12.1	10.9	9	11.3	1	1952	21.6 25.05.1989	2.6 22.05.1955
List / Sylt	29	1010.5	leicht bew.	NE	11	11.1	6.5	14.0	10.8	7.8	4	11.0	.	1937	26.3 31.05.1978	2.4 22.05.1955
Leck	17	1010.7	leicht bew.	N	7	8.1	4.8	14.6	10.7	3.8	0	6.8	0.0	1974	28.1 27.05.1985	-1.8 22.05.1980
St.P.-Ording	11	1010.0	leicht bew.	NNE	18	11.3	5.4	14.6	11.8	9.6	8	9.0	2	1951	29.0 27.05.1985	-0.5 22.05.1980
Schleswig	48	1010.3	leicht bew.	NW	7	7.5	6.9	14.7	10.1	5.7	3	5.2	3	1947	29.4 31.05.1947	0.3 22.05.1955
Kiel	31	1010.0	leicht bew.	WNW	7	11.0	8.8	15.4	11.2	7.0	6	5.3	2	1940	30.3 31.05.1947	-1.3 22.05.1955
Westermarkd.	9	1009.0	wolkig	WNW	4	12.9	8.9	14.7	11.4	9.4	8	7.9	1	1948	26.5 29.05.1999	-0.1 22.05.1980
Arkona	42	1009.2	wolkig	SSW	4	11.9	10.0	14.7	11.6	9.8	7	7.9	8	1951	26.3 31.05.1996	3.2 23.05.1980
Norderney	16	1010.5	leicht bew.	N	22	11.5	8.4	14.0	11.5	10.5	9	3.4	1	1947	30.3 27.05.1985	4.1 22.05.1955
Bremerhaven	11	1009.9	stark bew.	W	7	12.1	8.3	15.9	12.6	10.6	9	6.6	0.0	1949	29.7 27.05.1985	2.1 22.05.1980
Cuxhaven	12	1009.9	stark bew.	N	14	11.7	7.0	14.4	12.4	10.4	9	6.4	4	1946	29.9 27.05.1985	2.8 22.05.1955
Hamburg/Flugh.	15	1009.7	stark bew.	NNW	7	10.3	9.0	15.8	11.6	8.9	8	4.5	2	1891	32.1 21.05.1932	-1.0 23.05.1980
Lübeck	15	1008.9	stark bew.	WNW	7	9.3	9.1	17.2	11.0	7.8	7	6.0	6	1890	34.0 27.05.1892	-1.4 25.05.1997
Boitenhagen	17	1009.0	stark bew.	WNW	11	10.8	9.2	15.2	11.2	8.3	7	7.8	5	1951	29.4 31.05.1979	0.6 21.05.1955
Schwerin	68	1008.5	stark bew.	N	4	11.0	9.7	16.8	12.4	10.1	9	8.6	0.0	1947	30.6 31.05.1979	0.3 23.05.1980
Varnemünde	10	1008.5	stark bew.	NNE	4	11.4	8.9	15.5	12.4	9.8	9	6.6	0.1	1951	29.5 31.05.1979	2.2 22.05.1980
Teterow	50	1008.9	stark bew.	NE	4	9.1	8.5	17.0	11.0	8.5	8	4.7	0.2	1947	29.3 31.05.1956	-0.9 22.05.1980
Barth	7	1009.1	bedeckt	still	4	10.3	9.0	15.0	11.6	7.8	6	6.3	5	1967	31.7 31.05.1979	-0.8 23.05.1980
Greifswald	6	1009.0	Regen	W	4	10.4	9.4	15.8	11.8	8.7	7	8.4	5	1951	29.8 31.05.1979	-0.3 27.05.1957
Ueckermünde	7	1008.7	stark bew.	still	4	11.5	9.0	15.9	11.3	8.2	7	5.7	1	1951	30.5 31.05.1979	-0.8 23.05.1980
Emden	5	1010.5	wolkig	N	11	11.1	9.4	14.4	10.8	8.4	5	4.9	1	1947	30.0 31.05.1947	-1.0 26.05.1957
Oldenburg	20	1010.4	stark bew.	NW	4	10.1	8.8	15.1	11.1	9.1	8	5.5	0.5	1990	28.7 23.05.1992	-0.8 22.05.1955
Bremen/Flugh.	5	1009.8	stark bew.	still	4	10.3	8.9	15.3	10.8	9.8	9	7.2	0.7	1890	34.4 28.05.1892	-1.6 23.05.1980
Soltau	78	1009.7	Regen	NNE	4	9.4	9.0	16.4	10.8	8.5	8	5.0	1	1948	30.8 27.05.1985	-2.2 23.05.1980
Boizenburg	46	1009.4	Regen	NW	4	10.0	8.9	17.0	12.3	9.0	8	8.6	0.0	1951	30.8 28.05.1999	-1.4 22.05.1980
Lüchow	18	1009.1	Regen	still	4	9.8	9.6	16.3	12.2	9.1	9	6.1	0.9	1955	30.2 31.05.1979	-2.4 23.05.1980
Seehausen/Altm.	23	1008.6	Regen	W	4	9.8	9.8	17.2	12.9	9.5	9	6.9	0.6	1951	30.2 31.05.1979	-2.4 23.05.1980
Marnitz	85	1008.7	Regen	WNW	4	9.6	8.7	17.3	12.6	9.1	9	6.0	1	1951	29.8 31.05.1999	-0.9 23.05.1980
Neuruppin	39	1008.2	Regen	NE	7	10.9	8.2	17.0	12.9	10.9	10	8.8	0.2	1958	29.1 30.05.1996	-0.8 23.05.1980
Neubrandenburg	90	1008.5	bedeckt	NE	11	10.0	9.1	17.1	12.4	9.7	9	9.2	0.3	1951	30.6 21.05.1953	-0.8 23.05.1980
Angermünde	55	1008.0	Regen	NE	7	10.0	10.0	17.6	12.6	8.7	7	8.9	0.0	1951	30.6 21.05.1953	-0.8 23.05.1980
Lingen	26	1010.6	Regen	NNW	7	10.2	9.1	14.5	10.8	10.0	9	1.3	3	1951	30.7 27.05.1985	0.1 23.05.1955
Münst.-Osn./Flugh.	53	1009.7	stark bew.	NW	4	10.0	9.6	13.9	10.2	9.7	10	1.7	9	1990	28.6 24.05.1992	0.4 29.05.1990
Osnabrück	97	1009.6	bedeckt	NNE	7	9.8	9.8	14.7	11.0	9.7	10	2.8	5	1952	30.0 27.05.1985	0.1 22.05.1955
Diepholz	43	1009.8	stark bew.	NNE	7	9.8	9.0	14.6	10.0	9.3	9	4.6	4	1952	30.4 27.05.1985	-1.1 22.05.1955
Bad Salzflun	139	1008.9	Regen	NW	7	9.8	9.8	15.5	10.2	9.6	9	3.9	3	1935	33.4 30.05.1944	-0.6 23.05.1955
Hannover/Flugh.	59	1009.0	Regen	N	7	9.4	8.9	15.7	11.3	9.2	9	5.8	11	1936	32.2 30.05.1944	-1.8 23.05.1980
Braunschweig	88	1009.4	Regen	NE	4	9.6	9.6	15.7	11.4	9.4	9	6.3	7	1891	35.4 27.05.1892	0.7 27.05.1957
Gardelegen	48	1008.7	Regen	N	4	9.9	9.1	18.0	12.3	9.8	9	5.3	3	1947	30.9 31.05.1996	-3.5 23.05.1980
Megdeburg	85	1008.6	Regen	N	7	10.1	8.7	16.6	12.3	9.3	9	6.6	2	1947	30.7 31.05.1979	-0.8 23.05.1980
Potsdam	100	1008.2	Regen	S	7	10.3	9.8	17.4	13.0	10.0	10	6.8	1	1893	34.0 24.05.1922	0.7 22.05.1955
Berlin-Temp.	49	1007.6	Regen	S	4	11.0	9.8	17.3	14.0	10.7	8	6.0	1	1876	35.5 28.05.1892	0.3 21.05.1911
Lindenberg	104	1008.3	Regen	W	11	10.2	9.4	17.3	12.6	10.0	9	7.0	2	1947	32.5 22.05.1950	-0.4 22.05.1955
Manschnow	16	1007.3	stark bew.	still	10	10.1	8.6	17.6	12.8	9.0	7	6.2	.			
Düsseldorf/Flugh.	41	1010.6	Sprühregen	W	14	10.4	9.3	13.6	9.9	9.0	7	0.7	8	1970	30.1 31.05.1979	1.4 21.05.1988
Bocholt	24	1010.3	wolkig	NW	7	10.4	9.4	14.3	11.2	9.9	10	0.1	4	1947	30.2 26.05.1988	0.0 21.05.1952
Essen	161	1011.2	Regen	W	14	9.9	9.3	13.6	10.5	8.7	8	0.2	3	1935	32.0 30.05.1944	0.3 23.05.1955
Lüdenscheid	392	1010.1	Regen	WSW	11	8.0	7.4	12.6	8.8	7.2	7	0.4	4			
Kahler Asten	859	-	in Wolken	WSW	18	5.2	5.2	9.2	6.6	4.9	4	2.9	5	1955	25.5 31.05.1996	-2.6 22.05.1955
Bad Lippspringe	158	1009.8	bedeckt	WSW	11	9.4	8.2	15.2	10.3	9.2	9	4.5	2	1951	30.0 31.05.1979	-0.6 21.05.1955
Kassel	233	1010.2	stark bew.	S	7	8.8	7.6	14.7	10.1	8.4	7	4.6	7	1951	30.1 26.05.1953	0.4 21.05.1988
Göttingen	171	1009.7	bedeckt	W	4	10.0	8.5	14.8	11.0	8.7	8	5.8	3	1947	30.4 26.05.1953	-2.7 23.05.1955
Leinefelde	356	1009.4	Regen	W	7	8.6	8.1	14.0	10.3	8.2	8	5.9	1	1957	28.3 31.05.1996	-0.3 21.05.1955
Braunlage	610	1008.8	Regen	WSW	7	3.3	3.1	12.3	8.2	6.4	6	5.9	1	1936	27.8 30.05.1944	-1.6 22.05.1955
Brocken	1153	1009.0	Regen	WNW	32	3.4	3.2	7.3	4.0	2.5	9	7.0	5	1951	21.3 31.05.1996	-5.3 22.05.1955
Artern	146	1008.0	Regen	WSW	11	9.9	9.5	17.4	11.5	9.7	9	7.0	2	1954	30.2 31.05.1996	-0.7 22.05.1955
Leipzig/Flugh.	149	1008.5	Regen	W	18	9.8	9.2	17.3	12.3	9.8	10	7.8	2	1951	30.9 26.05.1953	0.8 22.05.1955
Wittenberg	108	1007.6	Regen	WSW	4	10.3	9.9	18.5	13.4	10.1	10	5.9	3	1951	31.1 21.05.1953	-0.2 22.05.1955
Oschatz	152	1008.4	bedeckt	SW	11	10.0	9.7	17.7	12.2	9.9	10	6.8	3	1951	31.1 21.05.1953	-0.2 22.05.1955
Dresden/Flugh.	232	1009.0	Regen	SW	18	10.0	9.3	15.9	12.9	9.6	9	4.3	3	1917	30.5 26.05.1953	0.9 22.05.1917
Dobersberg-Kir.	100	1008.3	Regen	SSW	11	10.5	9.9	17.2	13.2	10.4	8	0.8	3	1951	31.4 21.05.1953	-1.9 23.05.1980
Cottbus	70	1008.4	Regen	SW	7	10.5	10.5	18.1	13.5	10.1	10	6.7	3	1951	31.6 30.05.1999	-1.4 23.05.1980
Görlitz	240	1008.5	Regen	SW	7	10.0	8.7	16.2	11.8	9.6	9	4.9	2	1951	29.1 30.05.1999	-0.3 26.05.1957
Aachen	205	1011.8	Sprühregen	W	14	9.2	8.1	14.2	9.9	8.5	8	0.6	5	1891	34.2 28.05.1892	-0.6 23.05.1955
Nürnberg-Barw.	488	1012.3	stark bew.	W	14	7.3	5.6	11.6	7.8	6.1	5	0.7	8			
Köln-Bonn/Flugh.	100	1010.9	bedeckt	W	14	9.8	8.8	15.8	10.2	8.9	8	0.9	4	1958	30.9 31.05.1979	0.0 21.05.1965
Bendorf	129	1012.1	Regen	SSE	4	9.0	8.2	15.4	10.2	8.7	8	1.3	4	1951	32.4 30.05.1999	0