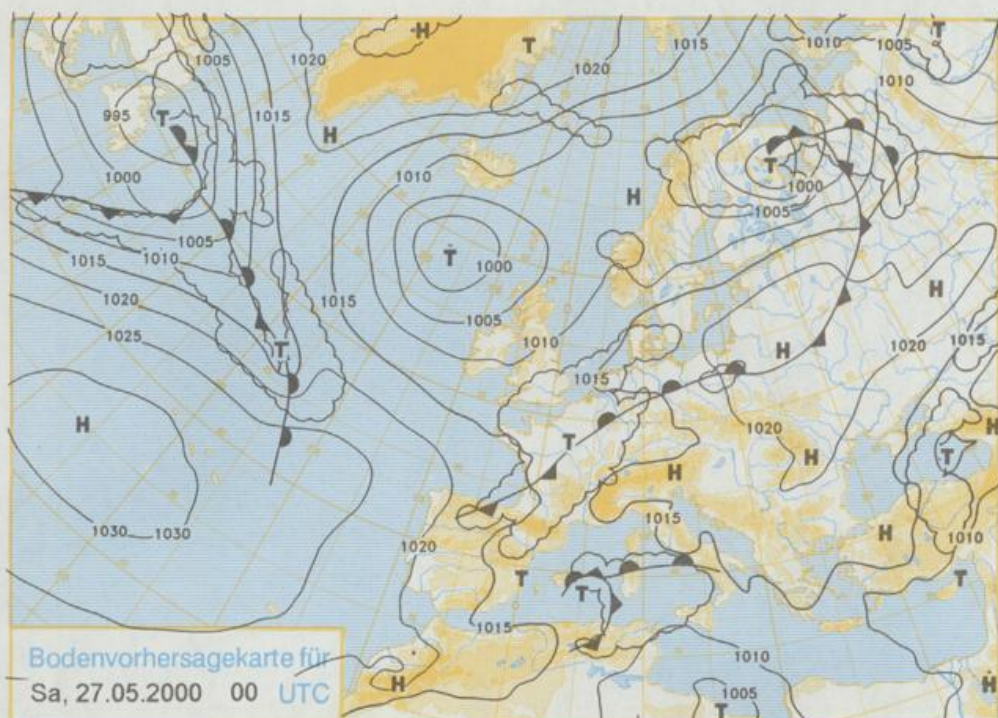


Deutschland – Vorhersage für Freitag, 26.05.2000

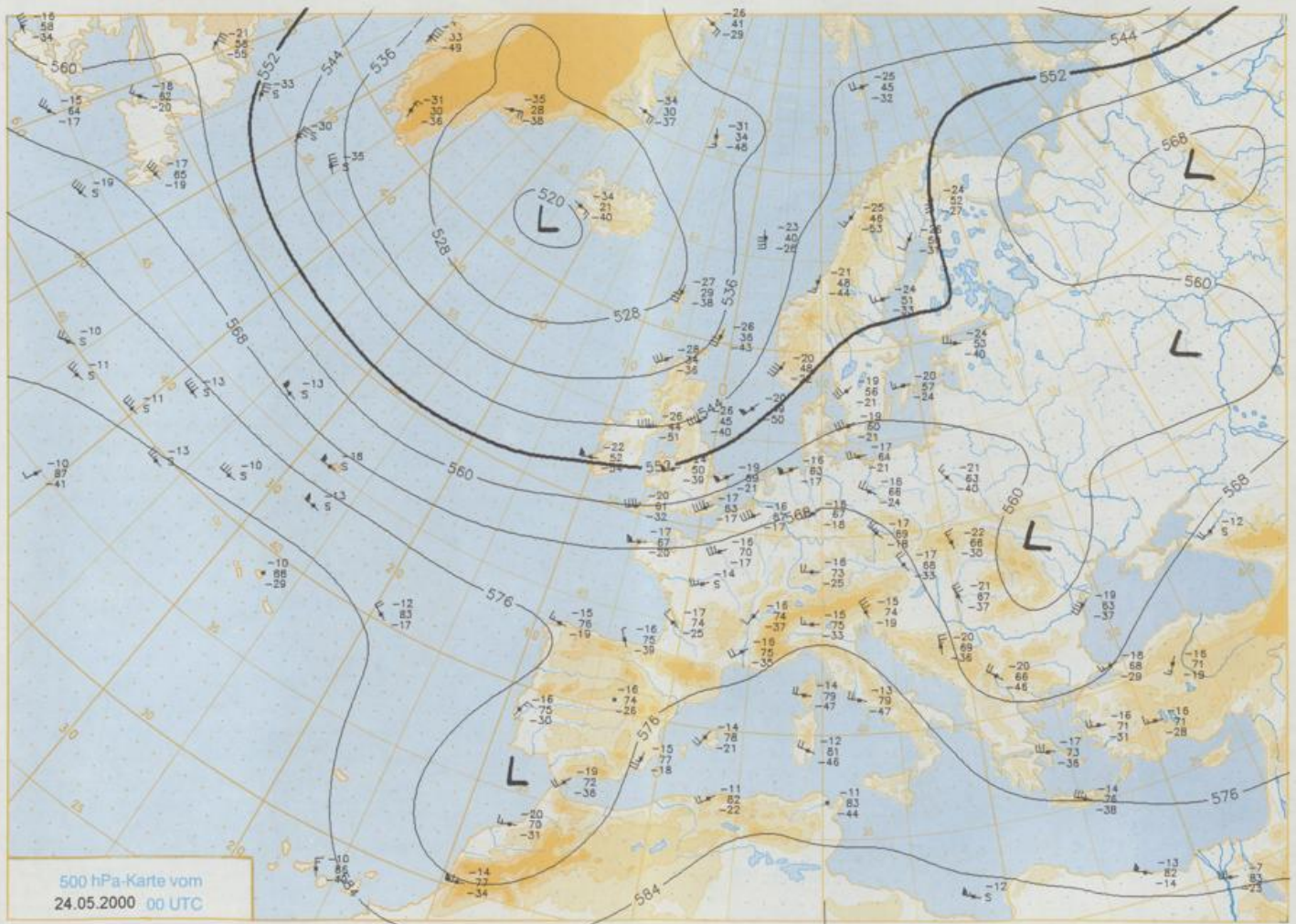
Im Tagesverlauf setzt absinkende Luftbewegung ein, und die Reste einer Kaltfront über Süddeutschland lösen sich weitgehend auf. Dabei schiebt sich ein Keil des Azorenhochs vor und es dominiert Zwischenhocheinfluss. Es ist heiter bis wolkig und weitgehend niederschlagsfrei. Nur im Süden kann es einzelne Schauer und Gewitter geben. Nach Frühtemperaturen zwischen 6°C im Norden und in der Mitte, sowie 12°C im Süden, steigen die Werte tagsüber auf 16°C auf den Inseln und bis 25°C im Südosten an. Es weht ein schwacher, an der Küste auch mäßiger Wind aus vorwiegend südwestlichen Richtungen.

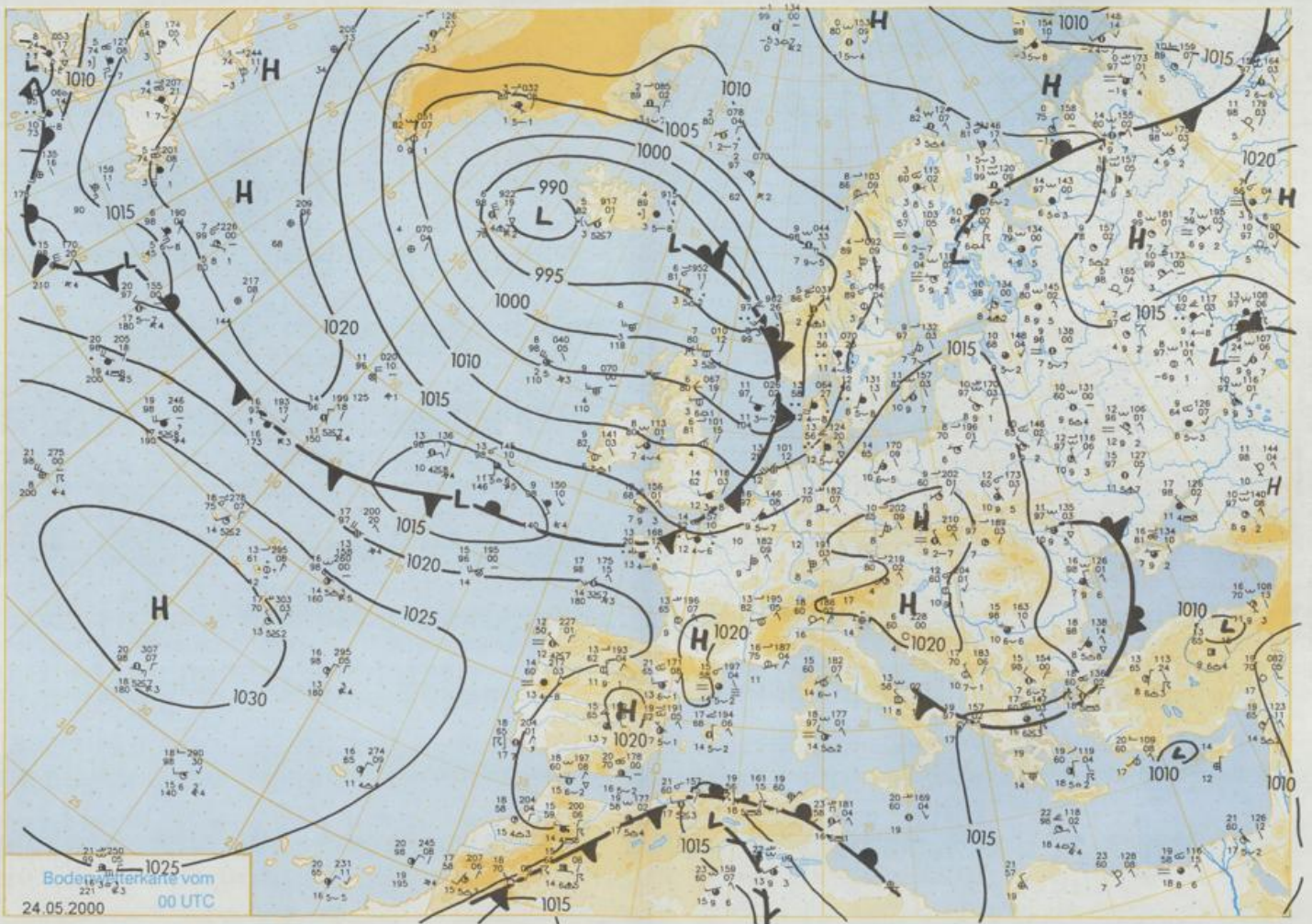
Stereographische Projektion 1 : 60 000 000 60°N



Weitere Aussichten für Samstag, den 27.05.00

Im Tagesverlauf Durchzug starker Bewölkung von West nach Ost, dabei teils schauerartige und gewittrige Regenfälle. Zurückgehende Temperaturen.





Wettermeldungen von Mittwoch, dem 24. Mai 2006 06 UTC

Deutschland

Station	Bar.-höhe (m)	Luftdr. red.NN (hPa)	Wetter	Wind km/h	Temperaturen (Grad C)				Nacht 5 cm	Sonne Vort. Std.	RR 24h mm	Schnee höhe cm	Extremwerte der Lufttemperatur in der Dekade vom 21.05. bis 31.05.					
					Luft 2 m	Tau-punkt	Max Vortag	Mittel					Min 2 m	in seit	Tmax Datum	Tmin Datum		
Helgoland	8	1009.6	stark bew.	WSW	25	12.1	11.7	15.5	13.3	12.0	12	4.3	9	1952	21.6	25.05.1989	2.6	22.05.1955
List / Sylt	29	1008.0	stark bew.	SW	32	12.4	12.2	16.7	14.3	12.4	12	3.3	7	1937	26.3	31.05.1978	2.4	22.05.1955
Lack	17	1009.2	stark bew.	SW	29	13.3	12.6	18.3	14.0	12.6	12	4.3	15	1974	28.1	27.05.1985	-1.8	22.05.1980
St.P.-Ording	11	1009.1	stark bew.	SW	40	13.6	13.6	18.3	15.0	13.4	13	6.4	7	1951	29.0	27.05.1985	-0.2	22.05.1980
Schleswig	48	1010.2	Regen	SSW	18	13.0	12.9	19.1	14.7	12.7	12	6.0	9	1947	29.4	31.05.1947	0.3	22.05.1955
Kiel	31	1010.6	Regen	SSW	18	12.9	12.0	20.3	16.4	12.4	12	8.9	5	1940	30.3	31.05.1947	-1.3	22.05.1955
Westermarkdf.	9	1011.0	Regen	S	22	12.9	12.6	18.4	14.8	12.7	12	11.5	4	1948	26.5	28.05.1999	-0.1	22.05.1980
Arkona	42	1013.2	wolkig	SSW	22	13.7	10.8	17.1	13.8	12.7	12	13.0	0.0	1951	26.3	31.05.1996	3.2	23.05.1980
Norderney	16	1009.9	Regen	WSW	22	13.2	12.8	17.9	14.2	13.1	13	4.1	8	1947	30.3	27.05.1985	4.1	22.05.1955
Bremerhaven	11	1011.0	Regen	SSW	32	13.8	13.8	19.8	15.8	13.6	13	7.7	7	1949	29.7	27.05.1985	2.1	22.05.1980
Cuxhaven	12	1010.3	Regen	SSW	22	13.7	12.7	19.2	14.9	13.6	13	7.5	12	1948	29.9	27.05.1985	2.8	22.05.1955
Hamburg/Flugh.	15	1012.0	Regen	SSW	25	13.3	11.9	20.0	16.7	13.0	12	10.3	2	1891	32.1	21.05.1932	-1.0	23.05.1980
Lübeck	15	1011.9	Regen	SSW	18	13.0	11.8	20.2	14.8	12.8	11	11.5	1	1890	34.0	27.05.1892	-1.4	25.05.1997
Boitenhagen	17	1012.1	Regen	S	22	12.9	11.7	18.9	14.2	12.6	12	12.8	0.6	1951	29.4	31.05.1979	0.6	21.05.1956
Schwerin	68	1012.8	Regen	SSW	14	12.5	11.1	18.8	14.8	12.5	12	11.4	0.5	1947	30.6	31.05.1979	0.3	23.05.1980
Warnemünde	10	1012.4	Sprühregen	S	14	13.4	10.8	19.0	15.2	13.4	12	10.6	0.3	1951	29.5	31.05.1979	2.2	22.05.1980
Teterow	50	1014.0	Regen	SSW	7	13.2	10.9	19.1	13.0	10.1	8	9.6	0.0	1947	29.3	31.05.1958	-0.9	22.05.1980
Barth	7	1012.9	Regen	SSW	7	13.2	10.2	18.3	13.3	10.7	8	11.5	0.0	1967	31.7	31.05.1979	-0.8	23.05.1980
Greifswald	6	1013.9	Regen	S	11	12.9	9.9	19.1	14.6	11.9	9	11.2	0.0	1951	29.8	31.05.1979	-0.3	27.05.1957
Ueckermünde	7	1014.8	stark bew.	S	14	12.8	8.5	19.1	14.7	10.7	8	7.9	0.0	1951	30.5	31.05.1979	-0.8	23.05.1980
Emden	5	1010.8	Regen	WSW	18	13.5	13.5	18.5	14.6	13.2	13	3.7	7	1947	30.3	31.05.1947	1.0	26.05.1957
Oldenburg	20	1011.9	Regen	SSW	14	13.2	12.3	19.2	15.2	13.0	13	5.2	7	1990	28.7	23.05.1992	-0.8	22.05.1955
Bremen/Flugh.	5	1012.3	Regen	SSW	18	13.3	12.3	19.3	15.5	12.7	12	8.6	2	1890	34.4	28.05.1892	-1.8	23.05.1980
Soi tau	78	1013.4	Regen	S	11	12.2	11.7	19.6	15.4	12.2	12	9.2	2	1948	30.8	27.05.1985	-2.2	23.05.1980
Boizenburg	46	1013.3	Regen	S	11	12.7	11.2	19.7	15.2	12.7	12	10.8	0.6	1951	30.6	28.05.1999	-1.4	22.05.1980
Lüchow	18	1014.0	Regen	SSW	11	13.4	10.7	19.0	14.6	12.0	11	10.1	0.0	1955	30.2	31.05.1979	-2.4	23.05.1980
Seehausen/Altm.	23	1014.3	Regen	S	11	14.3	9.1	19.6	14.6	13.0	11	9.6	0.0	1951	30.3	31.05.1979	-0.8	23.05.1980
Mernitz	85	1014.2	bedeckt	SSW	11	13.8	9.5	18.7	14.1	12.5	7	10.3	0.0	1951	29.8	31.05.1996	-0.9	23.05.1980
Neuruppin	39	1015.3	wolkig	SSW	14	13.5	9.8	19.4	14.7	12.2	10	9.8	0.0	1958	29.1	30.05.1999	-0.8	23.05.1980
Neubrandenburg	80	1014.6	stark bew.	SSW	18	13.3	9.9	18.8	14.4	12.4	11	9.0	0.0	1951	30.6	21.05.1953	-0.8	23.05.1980
Angermünde	55	1015.6	leicht bew.	S	14	13.5	9.3	19.1	15.3	11.2	10	9.0	0.0	1951	30.6	21.05.1953	-0.8	23.05.1980
Lingen	26	1012.3	Regen	S	14	13.6	13.6	18.9	15.9	13.1	13	5.8	6	1951	30.7	27.05.1985	0.1	23.05.1955
Münst.-Osn./Flugh.	53	1013.3	Regen	SSW	14	12.9	12.9	19.3	15.5	12.8	12	4.7	3	1990	28.6	24.05.1992	0.4	29.05.1990
Osnabrück	97	1013.1	Regen	SSW	14	12.8	12.8	18.6	15.5	12.7	12	6.4	4	1952	30.0	27.05.1985	0.1	22.05.1955
Diepholz	43	1012.7	Regen	SSW	18	13.3	12.5	19.0	15.0	12.7	12	5.9	2	1952	30.4	27.05.1985	-1.1	22.05.1955
Bad Salzuflen	139	1013.5	Regen	SSW	11	13.3	10.1	18.4	14.7	13.3	12	5.0	0.0	1935	33.4	30.05.1944	-0.6	23.05.1955
Hannover/Flugh.	59	1013.7	Regen	S	14	13.7	10.1	19.1	15.7	13.7	12	7.0	0.1	1936	32.2	30.05.1944	-1.8	23.05.1980
Braunschweig	88	1014.9	Regen	S	11	12.8	9.7	18.3	14.8	12.8	11	8.5	0.4	1891	35.4	27.05.1892	0.7	27.05.1957
Gardelegen	48	1014.6	bedeckt	S	7	13.7	9.5	19.8	14.2	11.5	10	9.3	0.0	1947	30.9	31.05.1996	-3.5	23.05.1980
Magdeburg	85	1015.4	stark bew.	S	11	13.5	8.6	18.7	14.5	10.9	10	8.6	0.0	1947	30.7	31.05.1979	-0.8	23.05.1980
Potsdam	100	1016.2	stark bew.	SSW	18	12.5	9.2	19.3	13.6	10.0	8	6.9	0.0	1893	34.0	24.05.1922	0.7	22.05.1955
Berlin-Temp.	49	1015.7	leicht bew.	SSW	11	13.9	9.2	19.2	15.8	11.3	9	8.4	0.0	1876	35.5	28.05.1892	0.3	21.05.1911
Lindenberg	104	1016.8	leicht bew.	S	7	12.3	10.1	19.0	14.5	10.4	9	9.8	0.0	1947	32.2	25.05.1950	-0.4	22.05.1955
Menschow	16	1015.9	leicht bew.	S	7	13.2	11.1	19.8	14.0	8.3	7	10.4	0.0	1951	30.1	31.05.1979	1.4	21.05.1988
Düsseldorf/Flugh.	41	1014.5	Regen	SSW	14	13.6	12.4	19.1	16.0	13.3	13	6.0	4	1970	30.1	31.05.1979	1.4	21.05.1988
Bocholt	24	1013.1	Regen	SSW	14	13.7	12.8	18.8	15.4	13.2	13	5.3	6	1947	30.2	26.05.1988	0.0	21.05.1952
Essen	161	1015.3	Regen	S	18	12.3	11.5	18.7	15.2	12.1	12	6.0	7	1935	32.0	30.05.1944	0.3	23.05.1955
Lüdenscheid	392	1015.0	Regen	SW	18	11.0	9.6	16.0	13.2	10.8	10	7.8	1	1951	30.3	31.05.1979	0.0	21.05.1955
Kahler Asten	859	-	stark bew.	SW	22	8.9	7.5	12.2	9.0	8.4	8	3.1	0.1	1955	25.5	31.05.1996	-2.6	22.05.1955
Bad Lippspringe	158	1014.6	Regen	S	7	13.2	10.2	19.0	14.4	12.6	11	6.9	0.7	1951	30.0	31.05.1979	-0.6	21.05.1988
Kassel	233	1016.3	Regen	S	11	11.5	8.0	17.5	13.0	10.8	10	3.6	0.0	1951	30.1	26.05.1953	0.4	21.05.1956
Göttingen	171	1015.8	Regen	S	11	13.2	8.8	17.6	13.0	10.5	9	6.3	0.0	1947	30.4	26.05.1953	-2.7	23.05.1955
Leinefelde	358	1015.8	stark bew.	SSW	11	11.8	7.9	16.2	12.3	10.4	6	7.7	0.0	1957	28.3	31.05.1996	-0.3	21.05.1955
Braunlage	610	1015.7	stark bew.	SW	11	9.7	7.2	13.7	9.5	7.1	5	4.5	0.0	1936	27.8	30.05.1944	-1.6	22.05.1955
Brocken	1153	-	Regen	SW	65	6.4	4.2	9.2	6.4	6.1	5	5.2	0.0	1951	21.3	31.05.1996	-5.3	22.05.1955
Artern	166	1016.7	stark bew.	SW	4	11.9	8.5	18.3	14.2	9.7	8	8.7	0.0	1954	30.2	31.05.1996	-0.7	22.05.1955
Leipzig/Flugh.	149	1017.1	stark bew.	S	11	12.1	8.0	18.8	14.5	10.4	9	8.7	0.0	1951	30.9	26.05.1953	0.8	22.05.1955
Wittenberg	106	1016.3	wolkig	SSE	4	12.4	8.9	19.8	14.6	9.3	7	8.8	0.0	1951	31.1	21.05.1953	-0.2	22.05.1955
Oschatz	152	1017.5	wolkig	SSW	7	12.1	8.8	19.4	13.9	8.6	7	11.0	0.0	1951	30.5	26.05.1953	0.9	22.05.1917
Dresden/Flugh.	232	1017.7	stark bew.	S	14	12.6	9.6	18.9	15.2	11.0	10	8.6	0.0	1917	30.5	26.05.1953	0.9	22.05.1917
Doberlug-Kir.	100	1017.3	wolkig	S	11	12.2	9.8	19.8	14.0	9.3	6	8.9	0.0	1951	31.4	21.05.1953	-1.9	23.05.1980
Cottbus	70	1017.0	leicht bew.	SSW	7	15.0	9.3	19.2	14.4	12.4								