

## Amtsblatt des Deutschen Wetterdienstes

D 7311 A  
ISSN 0936-5818  
Schutzgebühr monatlich DM 30,25  
einschließlich Versandkosten,  
Einzelpreis DM 1,25  
zuzüglich Versandkosten

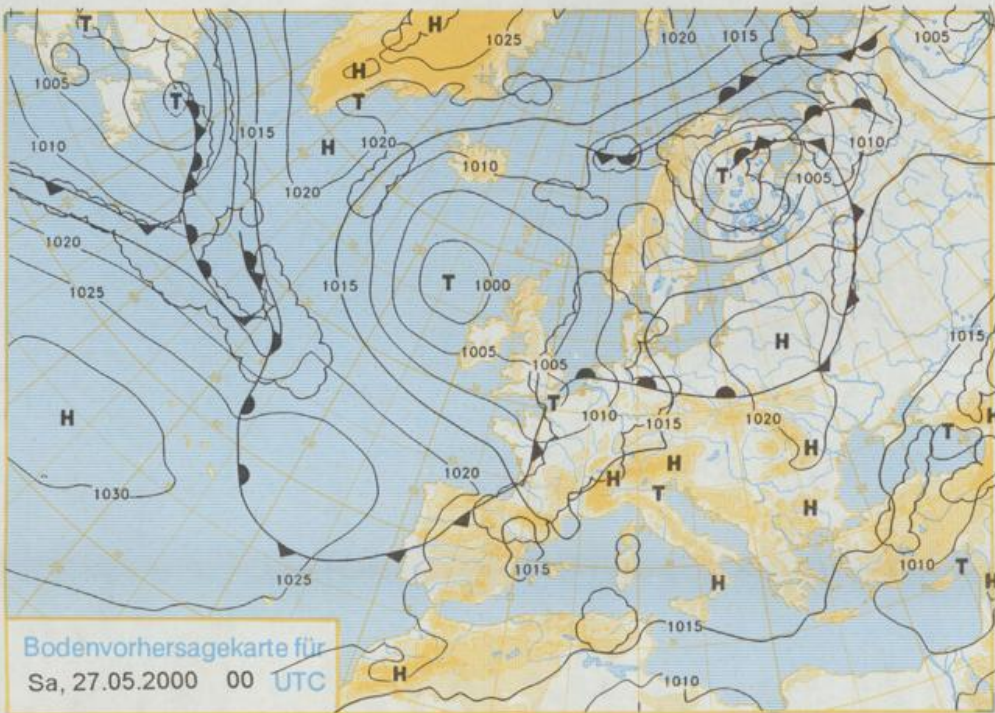
Druck und Verlag: Deutscher Wetterdienst  
Frankfurter Straße 135, 63067 Offenbach  
Postanschrift: 63004 (Postfach), Telefon: (069) 80 62 - 42 83  
Telefax: 4152871, Telefax: (069) 80 62 - 41 23  
LZB: BLZ 505 000 00 Kto.-Nr.: 505 01004

Erscheint täglich; nur Postbezug

Jahrgang 2000

Donnerstag, den 25. Mai

Nummer: 146



Deutschland – Vorhersage  
für Samstag, 27.05.00

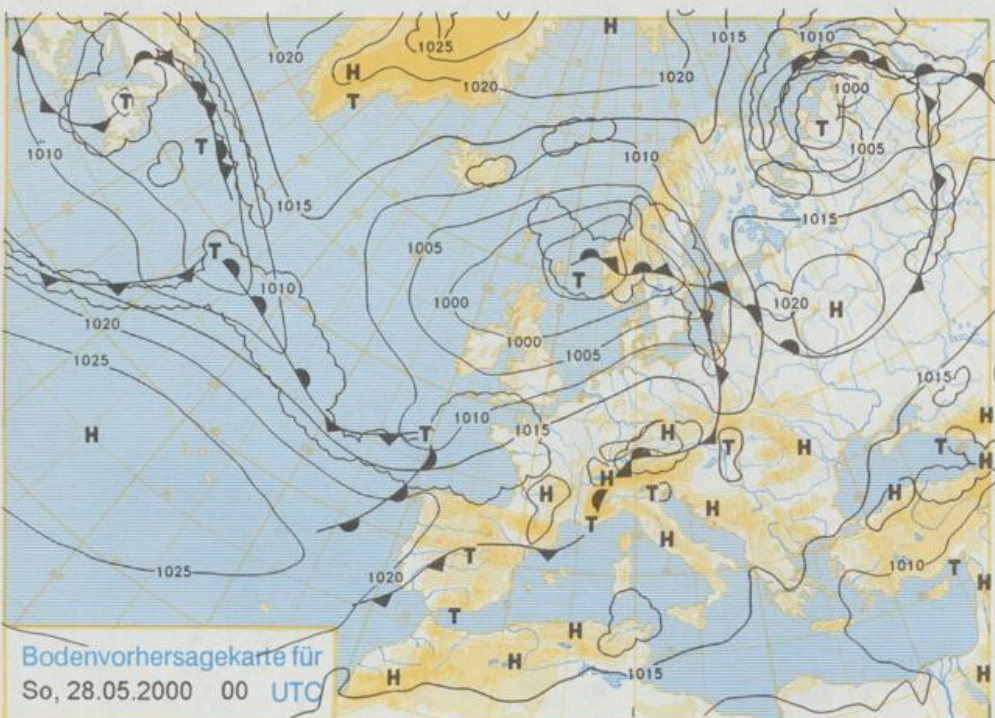
Während in den Süden und Osten anfangs kurzzeitig nochmals wärmere Luftmassen geführt werden, greift im Tagesverlauf rasch eine Kaltfront von Westen auf Deutschland über und überquert am Nachmittag auch den Osten und den Süden. Sie führt kühle Meeresluft heran.

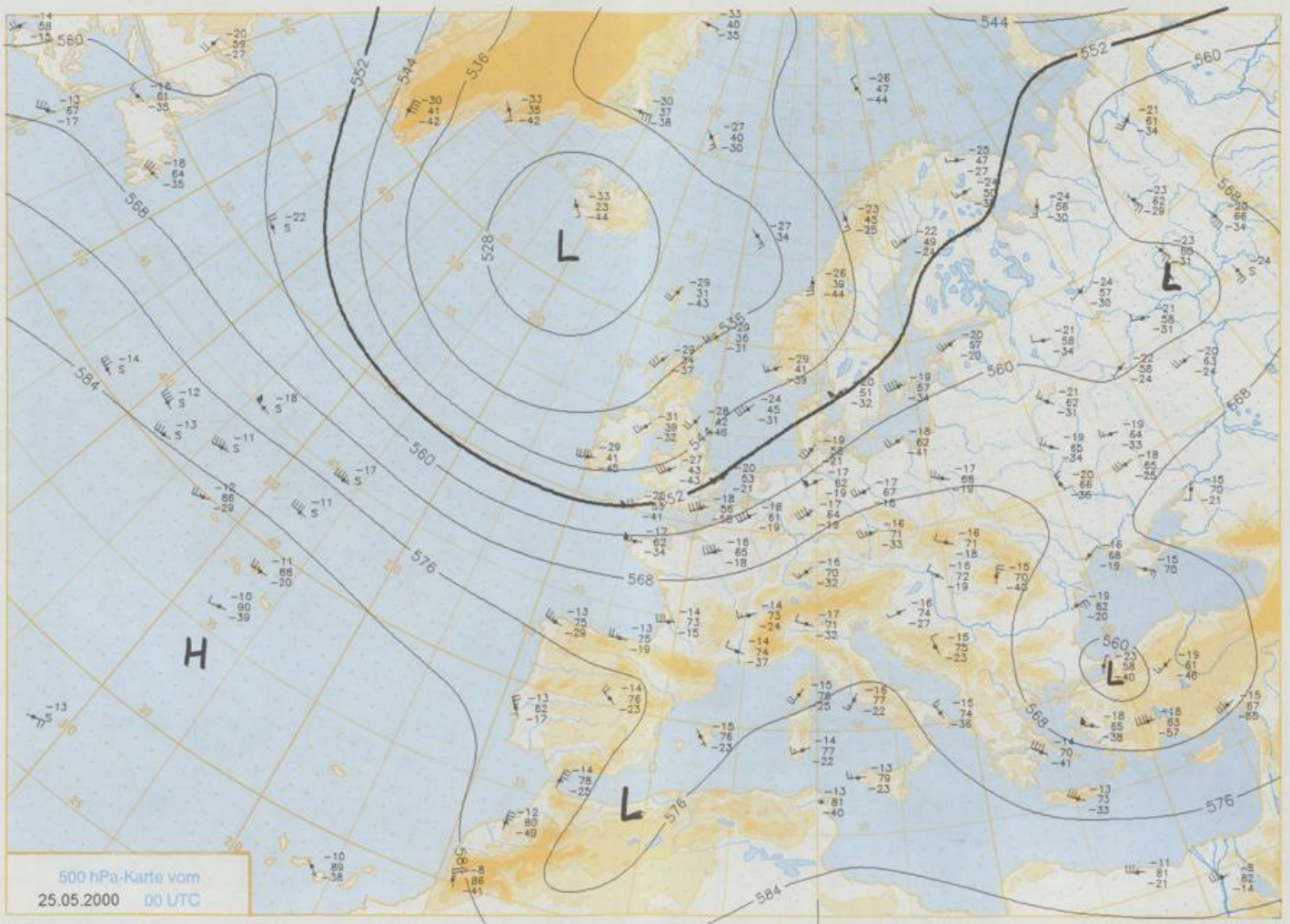
Am Samstag ist es anfangs im Süden und Osten teils noch aufgelockert. Sonst dominiert starke Bewölkung und von West nach Ost überquert ein Niederschlagsband Deutschland. Vereinzelt sind auch Gewitter möglich. Ab Mittag lockert von Westen die Bewölkung auf. Über der Westhälfte kommt es dann zu Schauern, örtlich auch zu Gewittern. Nach Frühtemperaturen zwischen 10 und 14°C werden am Tage 16 bis 20°C erreicht, im Osten und Südosten steigen die Temperaturen auf 20 bis 24°C. Der Wind frischt im Tagesverlauf auf und dreht auf südwest- bis westliche Richtung.

Weitere Aussichten für  
Sonntag, den 28.05.00

Wolkelig mit Niederschlägen.  
Kühl.

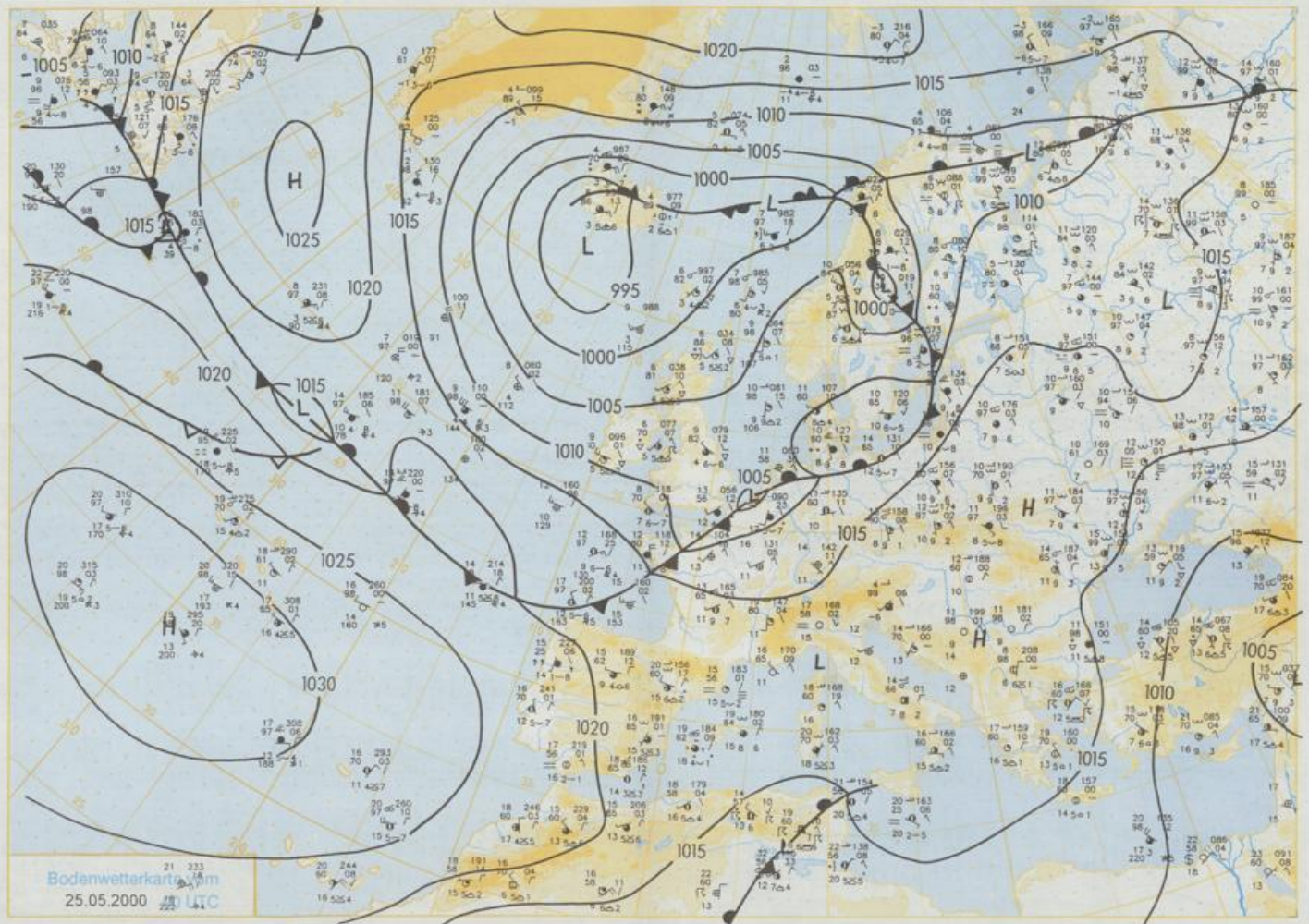
Stereographische Projektion 1 : 60 000 000 60°N





500 hPa-Karte vom  
25.05.2000 00 UTC

Stereographische Projektion 1 : 30 000 000 50°N



Stereographische Projektion 1 : 30 000 000 60°N

Wettermeldungen von Donnerstag, dem 25. Mai 2006 06 UTC

Station	Bar.- höhe (m)	Luftdr. red.NN (hPa)	Wetter	Wind km/h	Deutschland Temperaturen (Grad C)					Sonne Vort. Std.	RR 24h mm	Schnee höhe cm	Extremwerte der Lufttemperatur der Dekade vom 21.05. bis 31.05.					
					Luft 2 m	Tau- punkt	Max Vortag	Mittel 2 m	Min 2 m				Nacht 5 cm	in seit	Tmax Datum	Tmin Datum		
																	21.05.	22.05.
Helgoland	8	1004.4	Regen	E	43	10.4	9.1	13.2	11.4	9.7	9	7.0	5	1952	21.6	25.05.1989	2.6	22.05.1955
List / Sylt	29	1006.3	Regen	E	32	9.6	8.2	14.2	11.4	9.6	8	6.7	0.2	1937	26.3	31.05.1978	2.4	22.05.1955
Leck	17	1007.0	Regen	NE	14	8.4	6.8	15.1	11.9	8.4	8	4.3	1	1974	28.1	27.05.1985	-1.8	22.05.1980
St.P.-Ording	11	1005.1	Regen	E	22	9.0	8.3	14.8	12.4	8.6	8	5.4	4	1951	29.0	27.05.1985	-0.5	22.05.1980
Schleswig	48	1007.0	Regen	E	11	9.4	8.1	15.9	12.0	8.8	8	4.7	3	1947	29.4	31.05.1947	0.3	22.05.1955
Kiel	31	1007.7	Regen	E	11	9.8	8.4	16.8	12.2	9.0	9	4.1	5	1940	30.3	31.05.1947	-1.3	22.05.1955
Westermarkdf.	9	1007.8	stark bew.	ESE	14	11.0	10.5	15.7	13.7	10.0	9	2.9	5	1948	26.5	28.05.1999	-0.1	22.05.1980
Arkona	42	1010.2	Regen	E	7	11.3	10.3	16.0	12.6	10.2	9	5	5	1951	26.3	31.05.1996	3.2	23.05.1980
Norderney	16	1002.8	Regen	SE	14	11.9	11.9	13.8	11.8	9.0	9	7.4	5	1947	30.3	27.05.1985	4.1	22.05.1955
Bremerhaven	11	1004.9	Regen	SSE	14	13.4	13.4	15.8	12.9	9.7	9	4.7	5	1949	29.7	27.05.1985	2.1	22.05.1980
Cuxhaven	12	1004.9	Regen	ESE	18	10.8	10.1	14.8	12.8	9.8	9	5.3	5	1946	29.9	27.05.1985	2.8	22.05.1955
Hamburg/Flugh.	15	1006.8	Regen	SSE	14	12.2	11.4	16.7	12.4	9.3	9	3.0	8	1891	32.1	21.05.1932	-1.0	23.05.1980
Lübeck	15	1007.0	Regen	ESE	11	11.2	11.0	16.9	12.0	9.5	8	2.5	8	1890	34.0	27.05.1892	-1.4	25.05.1997
Boitenhagen	17	1007.5	Regen	ESE	18	11.9	11.9	16.8	12.1	9.9	9	2.7	7	1951	29.4	31.05.1979	0.6	21.05.1955
Schwerin	68	1007.7	Regen	S	7	13.0	12.6	18.3	14.1	10.5	10	1.5	17	1947	30.6	31.05.1979	0.3	23.05.1980
Warnemünde	10	1008.3	Regen	SE	7	11.6	10.6	16.3	13.9	10.6	10	0.3	7	1951	29.5	31.05.1979	2.2	22.05.1955
Teterow	50	1009.1	Regen	SSE	18	13.0	12.7	16.9	13.8	11.6	11	0.1	10	1947	29.3	31.05.1956	-0.9	22.05.1980
Barth	7	1009.2	Regen	ESE	4	11.1	10.0	16.5	12.8	9.6	8	0.1	8	1967	31.7	31.05.1979	-0.8	23.05.1980
Greifswald	8	1009.4	Regen	ESE	7	13.1	13.1	17.3	13.6	12.0	10	0.3	13	1951	29.8	31.05.1979	-0.3	27.05.1957
Ueckermünde	7	1010.1	bedeckt	S	14	14.8	11.7	18.9	15.4	12.6	12	0.7	0.1	1951	30.5	31.05.1979	-0.8	23.05.1980
Emden	5	1003.3	Regen	S	18	13.4	13.3	15.2	12.1	9.4	9	5.6	5	1947	30.0	31.05.1947	1.0	26.05.1957
Oldenburg	20	1005.3	Regen	S	18	13.9	12.7	17.4	13.5	9.8	10	2.3	5	1990	28.7	23.05.1992	-0.8	22.05.1995
Bremen/Flugh.	5	1005.9	Regen	S	18	13.9	12.7	18.5	14.0	10.9	10	1.9	6	1890	34.4	28.05.1892	-1.6	23.05.1980
Soltau	78	1007.4	Regen	SSE	11	13.0	12.9	17.9	14.1	11.2	11	1.0	17	1948	30.8	27.05.1985	-2.2	23.05.1980
Boizenburg	46	1008.1	Regen	S	14	13.1	13.1	16.2	14.0	10.6	10	0.7	12	1951	30.8	28.05.1999	-1.4	22.05.1980
Lüchow	18	1009.1	Regen	SSE	7	13.8	13.8	17.8	14.7	12.7	12	0.2	3	1955	30.2	31.05.1979	-2.4	23.05.1980
Seehausen/Altm.	23	1009.4	Regen	S	11	14.6	13.8	18.5	15.0	12.7	13	0.1	1	1951	29.8	31.05.1996	-0.9	23.05.1980
Marnitz	85	1009.6	Regen	SW	11	13.9	13.2	17.2	14.4	12.5	12	0.1	6	1958	29.1	30.05.1999	-0.6	23.05.1980
Neuruppin	39	1010.2	bedeckt	S	22	16.2	13.2	19.3	16.6	13.4	11	1.1	0.0					
Neubrandenburg	80	1009.4	stark bew.	S	18	14.0	13.2	17.8	14.4	12.7	12							
Angermünde	55	1010.8	wolkig	S	11	15.5	12.4	20.3	17.1	14.3	13	3.7	0.0	1951	30.6	21.05.1953	-0.8	23.05.1980
Lingen	26	1005.1	Regen	S	18	14.4	14.1	19.2	14.1	12.2	12	2.5	8	1951	30.7	27.05.1985	0.1	23.05.1955
Münst.-Osn./Flugh.	53	1006.2	stark bew.	SSW	14	14.5	12.7	18.2	14.5	12.6	12	0.9	9	1990	28.6	24.05.1992	0.4	29.05.1990
Osnabrück	97	1006.1	Regen	SSW	22	14.3	13.8	17.7	14.0	12.9	12	0.4	11	1952	30.0	27.05.1985	0.1	22.05.1955
Diepholz	43	1005.9	Regen	S	18	14.5	13.2	18.2	14.9	13.1	13	1.9	10	1952	30.4	27.05.1985	-1.1	22.05.1955
Bad Salzuffeln	139	1006.6	stark bew.	S	14	14.3	11.8	15.9	14.0	12.5	12		7	1935	33.4	30.05.1944	-0.6	23.05.1955
Hannover/Flugh.	59	1007.6	Regen	SSE	11	14.0	13.5	16.8	14.4	12.7	12		4	1936	32.2	30.05.1944	-1.8	23.05.1980
Braunschweig	88	1009.2	stark bew.	S	11	14.2	12.8	18.6	14.6	13.1	13	0.5	4	1891	35.4	27.05.1892	0.7	27.05.1957
Gardelegen	48	1009.9	Regen	S	14	14.2	12.9	18.9	15.3	12.7	11	0.2	2	1947	30.9	31.05.1996	-3.5	23.05.1980
Magdeburg	85	1011.2	Regen	SW	11	13.8	12.5	18.8	16.5	13.4	10	1.1	1	1947	30.7	31.05.1979	-0.8	23.05.1980
Potsdam	100	1010.9	bedeckt	S	18	15.5	11.6	20.4	16.7	13.8	13	2.3	0.0	1893	34.0	24.05.1922	0.7	22.05.1955
Berlin-Temp.	49	1010.8	stark bew.	S	14	15.9	11.7	21.0	18.2	14.9	14	2.4	0.0	1876	35.5	28.05.1892	0.3	21.05.1911
Lindenberg	104	1011.9	wolkig	S	7	15.3	11.4	20.6	17.2	14.0	12	6.3	0.0	1947	32.5	22.05.1950	-0.4	22.05.1955
Manschnow	16	1011.0	wolkig	SSE	4	16.0	11.4	21.6	15.9	13.1	11	5.9	0.0					
Düsseldorf/Flugh.	41	1007.0	stark bew.	S	18	15.4	11.9	18.4	15.0	13.1	13	0.3	9	1970	30.1	31.05.1979	1.4	21.05.1988
Bocholt	24	1005.7	bedeckt	SSW	18	14.3	12.5	19.5	14.9	12.8	13	2.3	20	1947	30.2	28.05.1988	0.0	21.05.1952
Essen	161	1007.9	bedeckt	SSW	22	14.1	11.9	16.5	13.8	12.7	12	0.3	18	1935	32.0	30.05.1944	0.3	23.05.1955
Löhnscheid	392	1007.7	wolkig	SW	14	13.4	11.2	14.6	12.7	12.4	11		7					
Kähler Asten	859	-	Regen	SW	40	10.5	10.2	11.6	10.5	9.7	9		7	1955	25.5	31.05.1996	-2.6	22.05.1955
Bad Lippspringe	158	1007.7	stark bew.	S	14	15.7	10.3	17.3	14.3	12.4	11	0.1	0.5	1951	30.0	31.05.1979	-0.6	21.05.1988
Kassel	233	1010.6	stark bew.	SSE	4	13.0	12.4	17.8	14.1	12.4	10	0.6	8	1951	30.1	26.05.1953	0.4	21.05.1956
Göttingen	171	1010.4	stark bew.	SSE	14	14.2	12.5	18.4	14.9	11.6	10	1.3	3	1957	30.4	26.05.1953	-2.7	23.05.1955
Leinefelde	356	1010.8	Regen	SW	11	12.9	12.4	16.3	14.2	12.1	9	1.0	4	1957	28.3	31.05.1996	-0.3	21.05.1965
Braunlage	610	1010.7	Regen	SW	11	11.1	10.7	14.4	11.5	9.6	8	0.3	7	1936	27.8	30.05.1944	-1.6	22.05.1955
Brocken	1153	-	Regen	SW	65	7.7	7.8	7.7	7.5	7.5	8		10	1951	21.3	31.05.1996	-5.3	22.05.1955
Artern	166	1011.8	Schauer	WNW	18	14.5	12.0	20.1	16.0	13.0	11	1.4	0.0	1954	30.2	31.05.1996	-0.7	22.05.1955
Leipzig/Flugh.	149	1011.2	stark bew.	SSE	11	15.2	10.7	20.3	16.4	13.5	12	2.6	0.0	1951	30.9	26.05.1953	0.8	22.05.1955
Wittenberg	106	1011.0	bedeckt	SE	4	15.6	11.8	22.6	16.8	13.2	12	4.7	0.0	1951	31.1	21.05.1953	-0.2	22.05.1955
Oschatz	152	1012.1	leicht bew.	SSW	7	15.3	10.8	22.4	17.6	11.9	10	3.6	0.0	1917	30.5	26.05.1953	0.9	22.05.1917
Dresden/Flugh.	232	1012.4	leicht bew.	SSE	18	16.3	10.1	21.4	17.6	12.5	10	4.4	0.0	1951	31.4	21.05.1953	-1.9	23.05.1980
Dobersberg-Kir.	100	1012.3	bedeckt	S	14	15.0	11.8	21.2	17.1	12.3	8	4.2	0.0	1951	31.6	30.05.1999	-1.4	23.05.1980
Cottbus	70	1012.1	stark bew.	S	11	17.2	10.8	22.0	18.0	13.3	11	5.1	0.0	1951	29.1	30.05.1999	-0.3	26.05.1957
Görlitz	240	1013.1	leicht bew.	SSW	18	16.6	9											