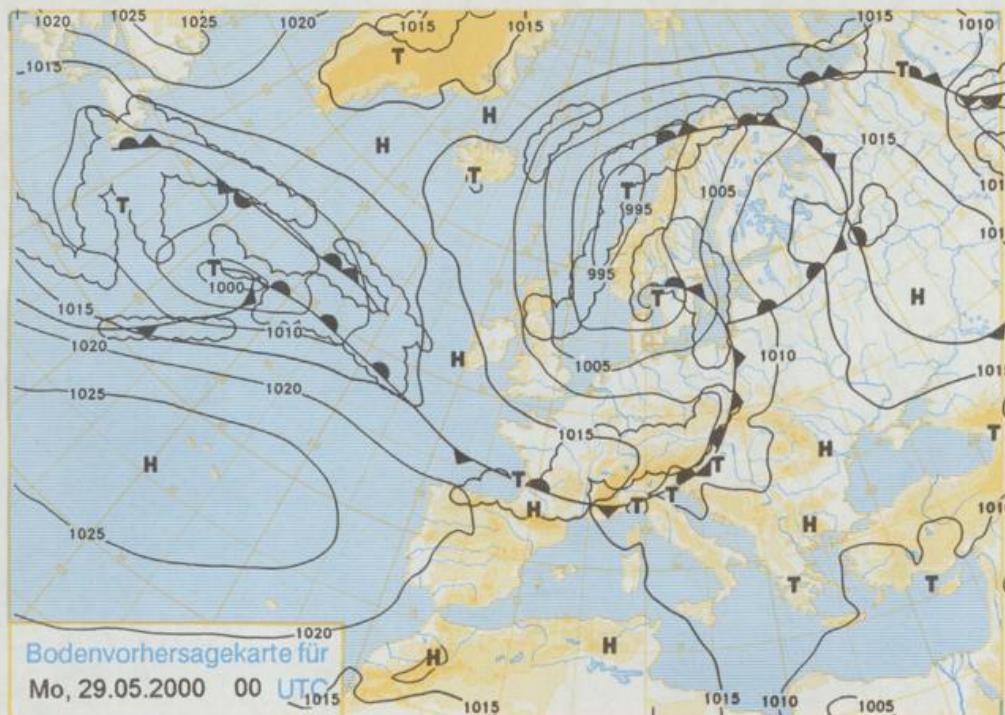


Stereographische Projektion 1 : 60 000 000 60°N



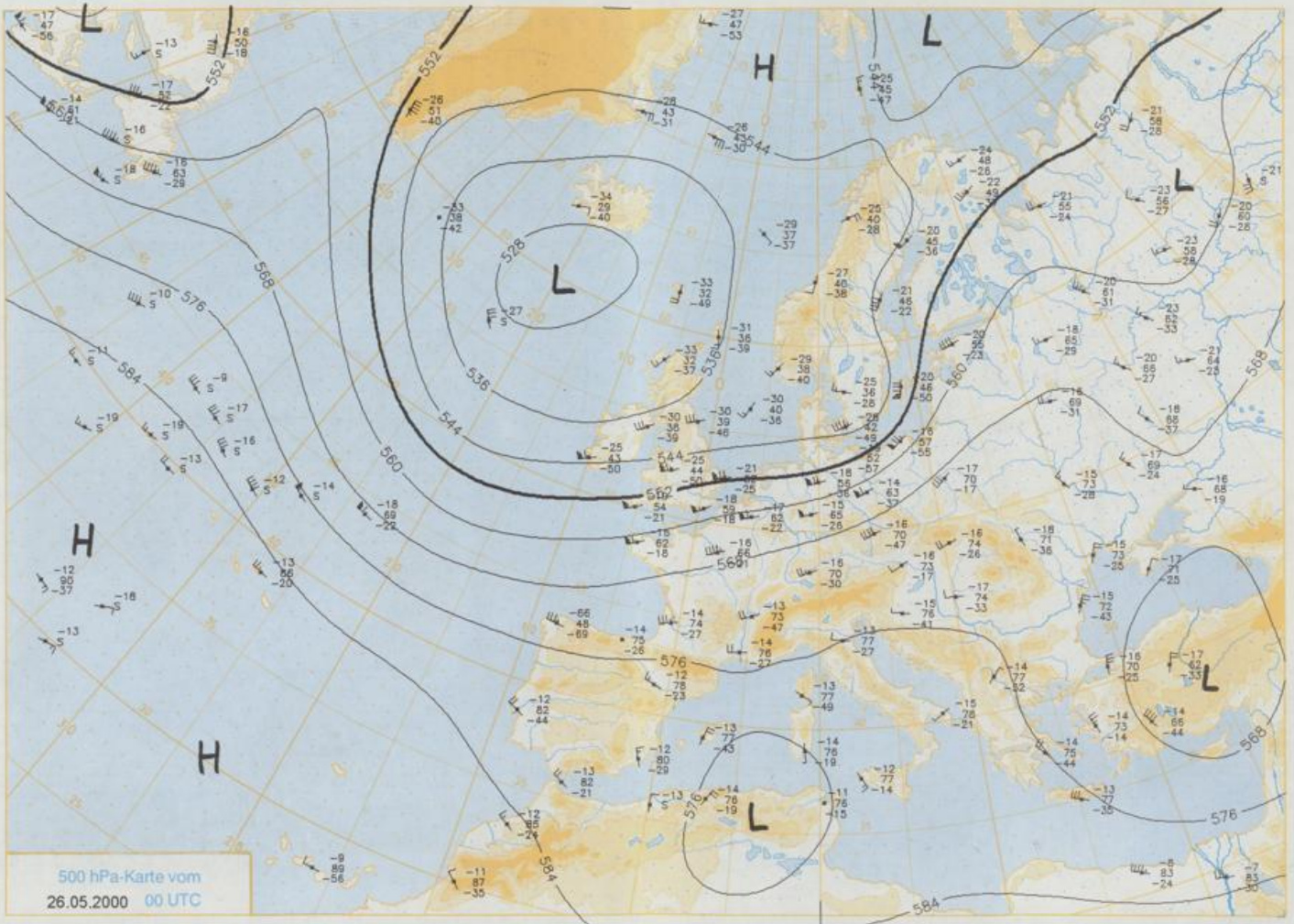
Deutschland - Vorhersage Für Sonntag, den 28.05.00

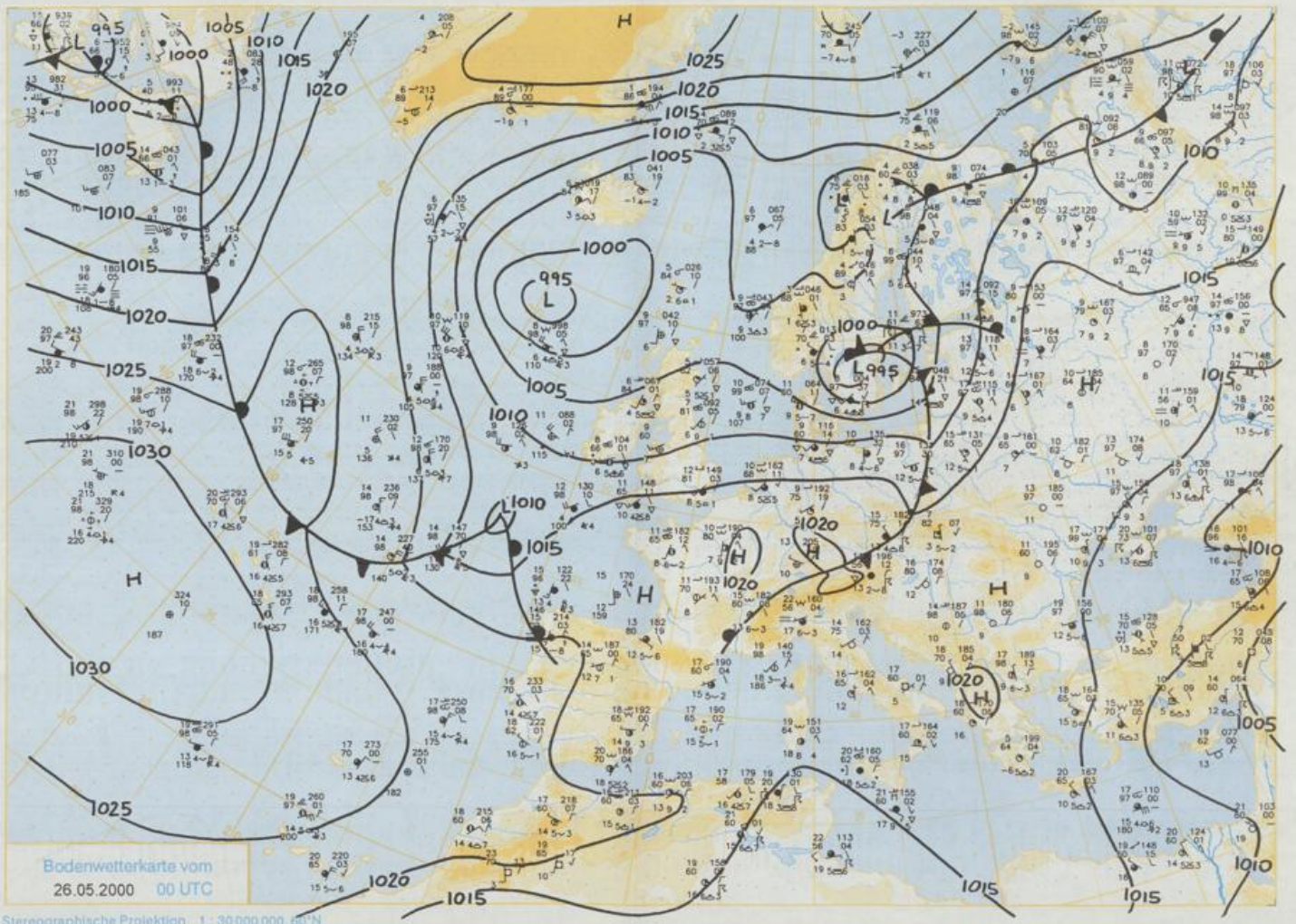
Deutschland liegt an der Südseite eines komplexen Tiefdrucksystems über dem Nordmeer und der Nordsee. Im Tagesverlauf entwickelt sich eine vom Atlantik kommende Frontalwelle zu einem Randtief und gliedert sich dem Strömungsbereich des Tiefdrucksystems an. Sein Frontensystem überquert im Laufe des Nachmittags ganz Deutschland.

Anfangs ist es noch in der Osthälfte und im Südwesten trocken, dort ist der Himmel wolkgig. Im Laufe des Tages verdichtet sich von Westen her die Bewölkung und es regnet wie bereits im Westen und Nordwesten. Im Laufe des Nachmittags gehen im Nordwesten und Westen die Niederschläge in Schauer und kurze Gewitter über. Nach Frühtemperaturen zwischen 5 und 10°C werden am Tage 14 bis 20°C erreicht. Der Wind weht schwach bis mäßig, an der Küste auch frisch, anfangs aus Süd bis Südwest, später aus West.

Weitere Aussichten für Mon- tag, den 29.05.00

Wechselnd bewölkt mit Schauern, örtlich auch Gewitter. Tagestemperaturen 13 bis 17°C.





Wettermeldungen von Freitag, dem 26. Mai 2000 06 UTC

Station	Bar.- höhe (m)	Luftdr. red.NN (hPa)	Wetter	Wind km/h	Deutschland					Sonne Vort. Std.	RR 24h mm	Schnee höhe cm	Extrawerte der Lufttemperatur in der Dekade vom 21.05. bis 31.05.				
					Temperaturen (Grad C)		Temperaturen (Grad C)		Nacht 2 m				Tmax Datum	Tmin Datum	Tmax Datum	Tmin Datum	
					Tau- punkt	Max	Mittel	Min									2 m
Helgoland	8	1014.7	leicht bew.	WSW 22	11.6	7.9	14.2	11.2	10.4	9	3.5	6	1952	21.6	25.05.1989	2.6	22.05.1955
List / Sylt	29	1013.3	leicht bew.	WSW 32	10.9	6.9	14.7	10.8	9.5	8	0.5	13	1937	26.3	31.05.1978	2.4	22.05.1955
Leck	17	1014.2	wolkig	WSW 18	10.5	7.4	15.9	10.7	8.2	7	1.4	7	1974	28.1	27.05.1985	-1.8	22.05.1980
St.P.-Ording	11	1014.2	leicht bew.	W 30	11.8	7.4	15.8	11.2	10.8	10	1.5	3	1951	29.0	27.05.1985	-0.5	22.05.1980
Schleswig	48	1014.8	leicht bew.	WSW 14	10.3	7.3	15.7	11.0	8.2	7	0.4	7	1947	29.4	31.05.1947	0.3	22.05.1955
Kiel	31	1015.2	leicht bew.	SW 18	11.6	8.0	16.5	11.2	7.9	7	2.0	4	1940	30.3	31.05.1947	-1.3	22.05.1995
Westermarckd.	9	1014.5	leicht bew.	WSW 40	11.0	8.9	17.6	12.8	9.9	9	1.9	2	1948	26.5	28.05.1989	-0.1	22.05.1980
Arkona	42	1014.4	wolkig	WSW 32	11.1	7.7	15.1	13.4	9.5	9	1.9	9	1951	26.3	31.05.1986	3.2	23.05.1980
Norderney	16	1015.1	leicht bew.	SW 22	11.2	9.2	18.7	12.1	9.4	8	3.5	4	1947	30.3	27.05.1985	4.1	22.05.1955
Bremerhaven	11	1016.1	leicht bew.	WSW 25	11.0	9.4	17.0	13.8	9.8	8	3.8	3	1949	29.7	27.05.1985	2.1	22.05.1980
Cuxhaven	12	1015.7	leicht bew.	SW 18	11.1	7.4	17.1	12.9	9.5	8	2.6	6	1946	29.9	27.05.1985	2.8	22.05.1955
Hamburg/Flugh.	15	1016.4	wolkig	WSW 18	10.5	7.3	17.8	12.9	8.3	7	1.3	1	1891	32.1	21.05.1932	-1.0	23.05.1980
Lübeck	15	1015.8	leicht bew.	SW 14	9.9	7.9	18.0	12.4	7.4	5	1.9	7	1890	34.0	27.05.1892	-1.4	25.05.1997
Boitenhagen	17	1015.8	leicht bew.	SW 25	10.3	8.0	18.8	12.2	7.3	6	3.0	7	1951	29.4	31.05.1979	0.6	21.05.1955
Schwerin	68	1016.4	leicht bew.	SW 14	9.3	7.5	19.2	13.2	8.9	6	1.8	2	1947	30.6	31.05.1979	0.3	23.05.1980
Warnemünde	10	1015.4	wolkig	WSW 18	10.4	7.5	19.4	14.0	8.4	8	2.0	4	1951	29.5	31.05.1979	2.2	22.05.1980
Teterow	50	1016.7	wolkig	WSW 25	10.7	7.0	20.4	14.3	8.2	7	2.3	5	1947	29.3	31.05.1956	-0.9	22.05.1980
Berth	7	1015.3	wolkig	WSW 22	10.2	6.8	20.6	13.7	8.2	7	2.8	13	1967	31.7	31.05.1979	-0.8	23.05.1980
Greifswald	6	1016.1	leicht bew.	WSW 25	10.8	6.9	21.1	14.6	9.3	8	2.2	5	1951	29.8	31.05.1979	-0.3	27.05.1957
Ueckermünde	7	1016.8	leicht bew.	WSW 25	11.3	6.8	21.9	16.0	7.9	6	1.3	4	1951	30.5	31.05.1979	-0.8	23.05.1980
Emden	5	1015.9	leicht bew.	SSW 14	10.3	8.7	15.9	11.3	8.0	7	3.1	3	1947	30.0	31.05.1947	1.0	26.05.1957
Oldenburg	20	1017.3	leicht bew.	SW 11	9.6	7.6	16.6	12.9	8.4	7	3.0	3	1990	28.7	23.05.1992	-0.8	22.05.1995
Bremen/Flugh.	5	1017.1	leicht bew.	SW 14	9.8	7.8	17.1	12.3	8.0	6	2.7	0.1	1890	34.4	28.05.1892	-1.6	23.05.1980
Soltau	78	1017.8	stark bew.	WSW 14	9.3	6.7	17.6	12.2	7.5	6	3.3	4	1948	30.8	27.05.1985	-2.2	23.05.1980
Boizenburg	18	1017.3	wolkig	WSW 14	9.7	7.1	18.4	12.6	8.0	7	1.5	4	1951	30.6	28.05.1999	-1.4	22.05.1980
Lüchow	46	1017.2	wolkig	WSW 14	11.7	8.0	19.8	14.6	8.7	5	2.4	0.5	1955	30.2	31.05.1979	-2.4	23.05.1980
Schhausen/Altm.	23	1017.7	wolkig	WSW 18	10.5	7.2	20.3	14.9	9.1	8	1.5	5					
Marnitz	85	1017.5	wolkig	WSW 14	10.7	7.1	20.3	13.8	8.5	7	3.0	2	1951	29.8	31.05.1998	-0.9	23.05.1980
Neuruppin	39	1018.5	leicht bew.	SSW 11	10.3	7.4	20.9	15.6	7.4	6	0.8	1	1958	29.1	30.05.1999	-0.6	23.05.1980
Neubrandenburg	80	1016.9	leicht bew.	WSW 32	10.9	8.0	20.7	14.0	7.5	6	1.5	1					
Angermünde	55	1018.4	leicht bew.	W 25	11.8	7.1	21.5	16.2	8.0	6	1.2	0.0	1951	30.6	21.05.1953	-0.8	23.05.1980
Lingen	26	1017.7	wolkig	SSW 11	9.7	7.6	16.0	13.0	8.0	7	3.7	0.8	1951	30.7	27.05.1985	0.1	23.05.1955
Münst.-Osn./Flugh.	53	1018.2	wolkig	SSW 7	9.4	6.2	17.0	13.8	8.1	6	4.4	3	1990	28.6	24.05.1992	0.4	29.05.1990
Osnabrück	97	1018.2	stark bew.	SW 14	9.3	6.4	16.3	13.2	8.3	7	3.4	4	1952	30.0	27.05.1985	0.1	22.05.1955
Diepholz	43	1017.7	leicht bew.	SW 14	9.4	7.1	17.1	12.6	7.3	5	3.7	1	1952	30.4	27.05.1985	-1.1	22.05.1995
Bad Seelze	139	1018.3	wolkig	SSW 7	9.3	5.9	17.7	13.2	7.0	5	3.5	0.2	1935	33.4	30.05.1944	-0.6	23.05.1955
Hannover/Flugh.	59	1017.9	stark bew.	SSW 14	10.1	6.6	18.6	13.4	8.6	6	1.7	1	1936	32.2	30.05.1944	-1.8	23.05.1980
Braunschweig	88	1018.9	wolkig	SW 14	11.2	6.3	19.1	14.4	8.0	6	3.0	6	1891	35.4	27.05.1892	0.7	27.05.1957
Gerdauen	48	1018.3	wolkig	WSW 14	11.2	7.1	20.8	14.6	8.0	6	2.2	4	1947	30.9	31.05.1996	-3.5	23.05.1980
Magdeburg	85	1019.5	leicht bew.	SSW 11	9.8	7.2	20.4	14.8	7.4	6	1.5	6	1947	30.7	31.05.1979	-0.8	23.05.1980
Potsdam	100	1019.4	leicht bew.	WSW 18	10.5	7.9	21.4	15.8	7.6	5	0.9	1	1893	34.0	24.05.1922	0.7	22.05.1955
Berlin-Temp.	49	1019.0	leicht bew.	SW 14	11.2	7.8	21.6	16.6	9.6	8	0.7	1	1876	35.5	28.05.1892	0.3	21.05.1911
Lindenberg	104	1019.6	leicht bew.	WSW 11	11.3	7.7	22.9	16.5	8.9	6	2.6	0.0	1947	32.5	22.05.1950	-0.4	22.05.1955
Manschnow	16	1018.5	leicht bew.	WSW 22	12.1	8.4	24.0	16.9	8.1	6	2.0	0.1					
Düsseldorf/Flugh.	41	1018.7	leicht bew.	S 11	10.1	6.5	17.2	14.2	7.1	5	3.0	2	1970	30.1	31.05.1979	1.4	21.05.1988
Bocholt	24	1017.8	wolkig	S 4	9.4	6.4	18.2	12.8	8.4	7	5.3	4	1947	30.2	28.05.1988	0.0	21.05.1952
Essen	161	1019.4	stark bew.	S 11	8.6	6.2	16.2	13.4	7.1	5	2.8	3	1935	32.0	30.05.1944	0.3	23.05.1955
Lüdenscheid	392	1019.2	leicht bew.	SSW 11	7.4	4.6	14.3	10.3	5.3	4	2.0	8					
Kahler Asten	859	-	leicht bew.	WSW 18	4.0	2.4	10.9	8.6	2.9	2	1.6	5	1955	25.5	31.05.1998	-2.6	22.05.1955
Bad Lipsprunge	158	1019.2	wolkig	S 7	9.1	5.9	17.3	13.2	5.9	3	1.9	2	1951	30.0	31.05.1979	-0.6	21.05.1988
Kassel	233	1020.3	leicht bew.	S 11	8.1	5.5	17.0	12.6	5.4	2	1.4	1	1951	30.1	26.05.1953	0.4	21.05.1958
Göttingen	171	1020.0	leicht bew.	SSE 7	8.9	7.2	18.8	13.4	5.0	3	1.3	1	1947	30.4	26.05.1953	-2.7	23.05.1955
Leinefelde	356	1019.9	leicht bew.	WSW 4	8.0	5.6	17.9	12.3	5.6	1	1.6	3	1957	28.3	31.05.1998	-0.3	21.05.1995
Braunlage	610	1019.8	leicht bew.	SW 7	6.1	5.3	14.2	10.3	4.7	2	0.7	9	1936	27.8	30.05.1944	-1.6	22.05.1955
Brocken	1153	-	in Wolken	WSW 29	2.2	2.0	9.0	6.3	2.0	2	0.1	11	1951	21.3	31.05.1996	-5.3	22.05.1955
Artern	166	1020.2	leicht bew.	SW 7	9.6	7.4	21.5	14.8	7.8	7	1.1	1	1954	30.2	31.05.1998	-0.7	22.05.1955
Leipzig/Flugh.	149	1020.4	leicht bew.	WSW 14	11.0	8.4	20.6	15.0	9.1	8	0.4	1	1951	30.9	26.05.1953	0.8	22.05.1955
Wittenberg	106	1019.6	leicht bew.	SW 11	11.7	8.3	22.4	16.4	8.4	5	0.5	0.1	1951	31.1	21.05.1953	-0.2	22.05.1955
Oschatz	152	1020.2	leicht bew.	WSW 14	11.6	9.0	23.7	16.8	8.7	7	3.9	0.0					
Dresden/Flugh.	232	1020.5	leicht bew.	S 7	12.0	8.9	25.2	17.6	10.1	8	3.9	1	1917	30.5	26.05.1953	0.9	22.05.1917
Doblerug-Kir.	100	1020.0	leicht bew.	SSW 11	12.1	9.7	23.1	15.8	9.4	6	1.5	1	1951	31.4	21.05.1953	-1.9	23.05.1980
Cottbus	70	1019.9	leicht bew.	WSW 7	12.8	7.9	23.0	17.2	8.7	6	1.8	0.0	1951	31.6	30.05.1999	-1.4	23.05.1980
Görlitz	240	1020.2	leicht bew.	W 7	12.4	8.4	24.8	19.8	9.9	7	9.0	0.0	1951	29.1	30.05.1999	-0.3	26.05.1957
Aachen	205	1018.5	stark bew.	S 7	9.4	6.0	17.1	13.2	8.2	7	4.1	2	1891	34.2	28.05.1892	-0.6	23.05.1905
Nürburg-Barw.	486	1019.2	leicht bew.	S 11	8.0	5.0	14.3	10.9	5.2	3	3.8	3					
Köln-Bonn/Flugh.	100																