

Amtsblatt des Deutschen Wetterdienstes

D 7311 A
ISSN 0936-5818

Schutzgebühr monatlich DM 30,25
einschließlich Versandkosten,
Einzelpreis DM 1,25
zuzüglich Versandkosten

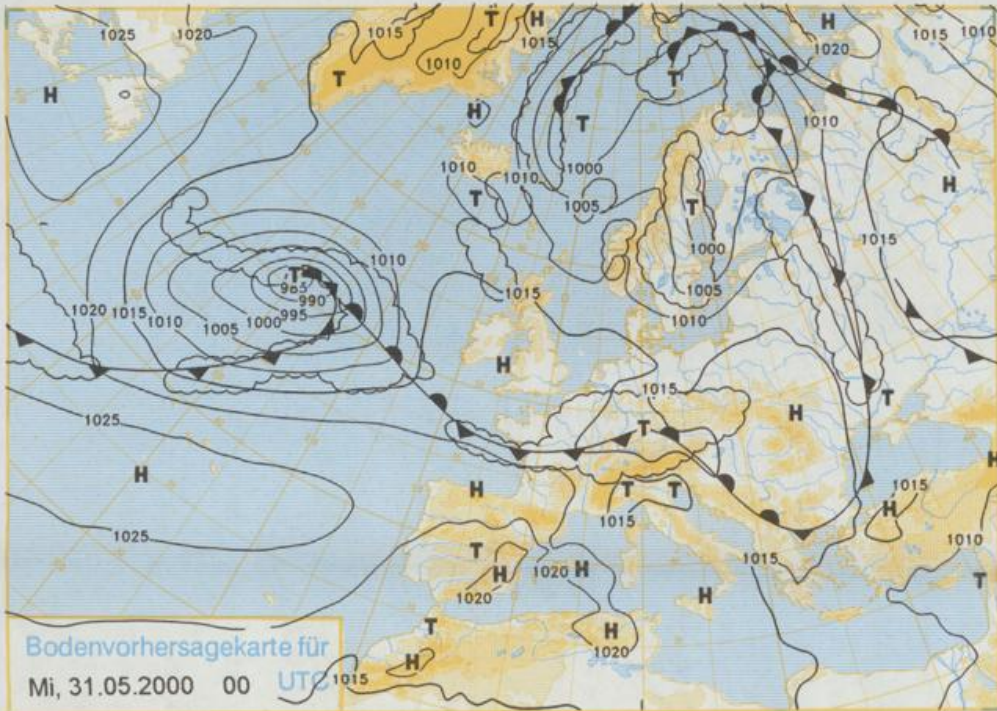
Druck und Verlag: Deutscher Wetterdienst
Frankfurter Straße 135, 63067 Offenbach
Postanschrift: 63004 (Postfach), Telefon: (069) 80 62 - 42 83
Telefax: 4152871, Telefax: (069) 80 62 - 41 23
LZB: BLZ 505 000 00 Kto.-Nr.: 505 01004

Erscheint täglich; nur Postbezug

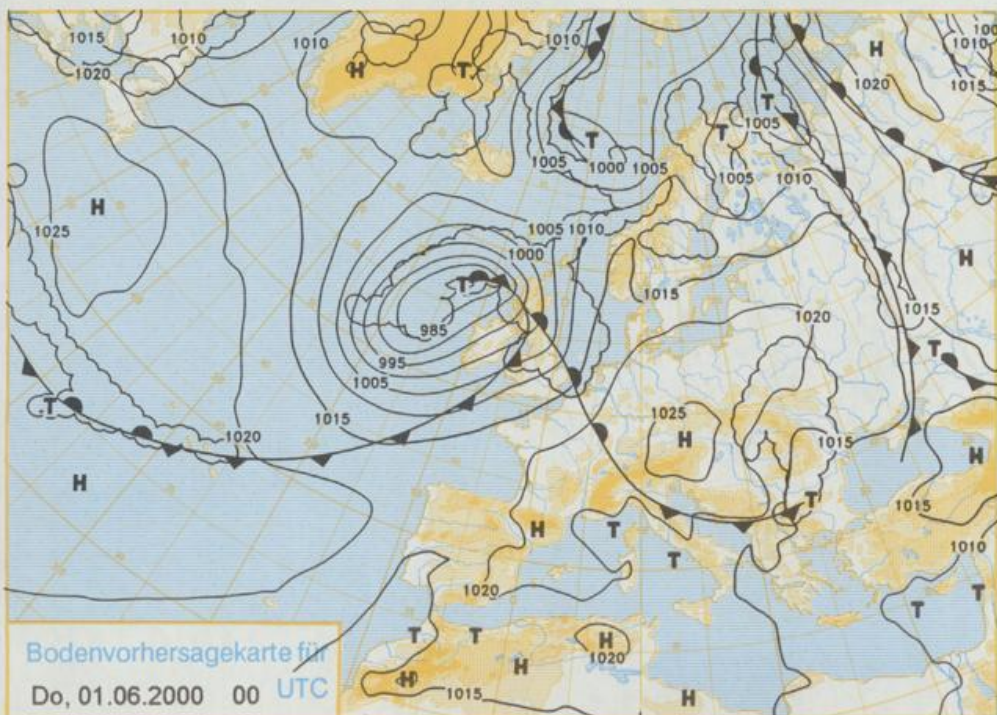
Jahrgang 2000

Montag, den 29. Mai

Nummer: 150



Stereographische Projektion 1 : 60 000 000 60°N



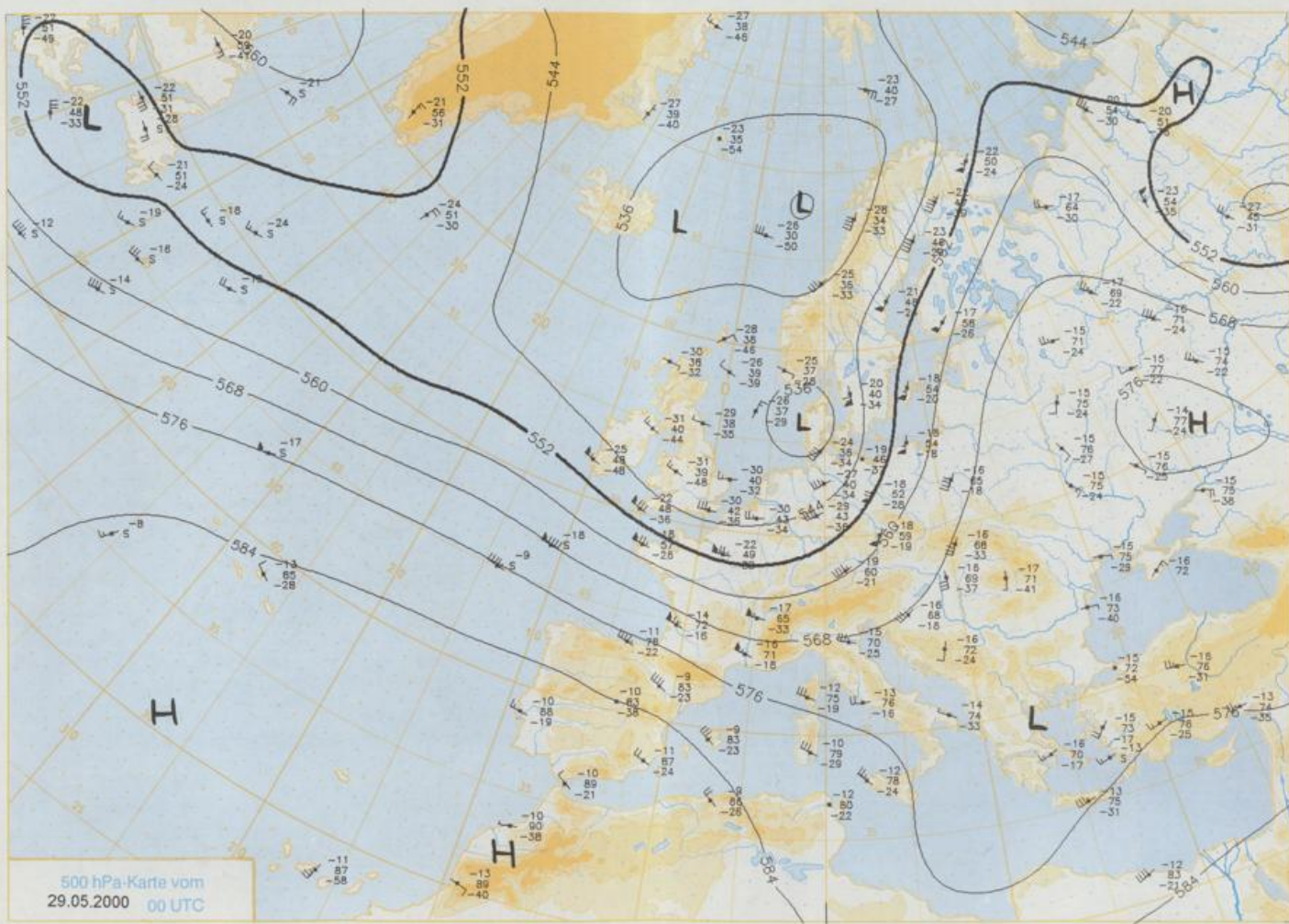
Deutschland - Vorhersage
für Mittwoch, den 31.05.00

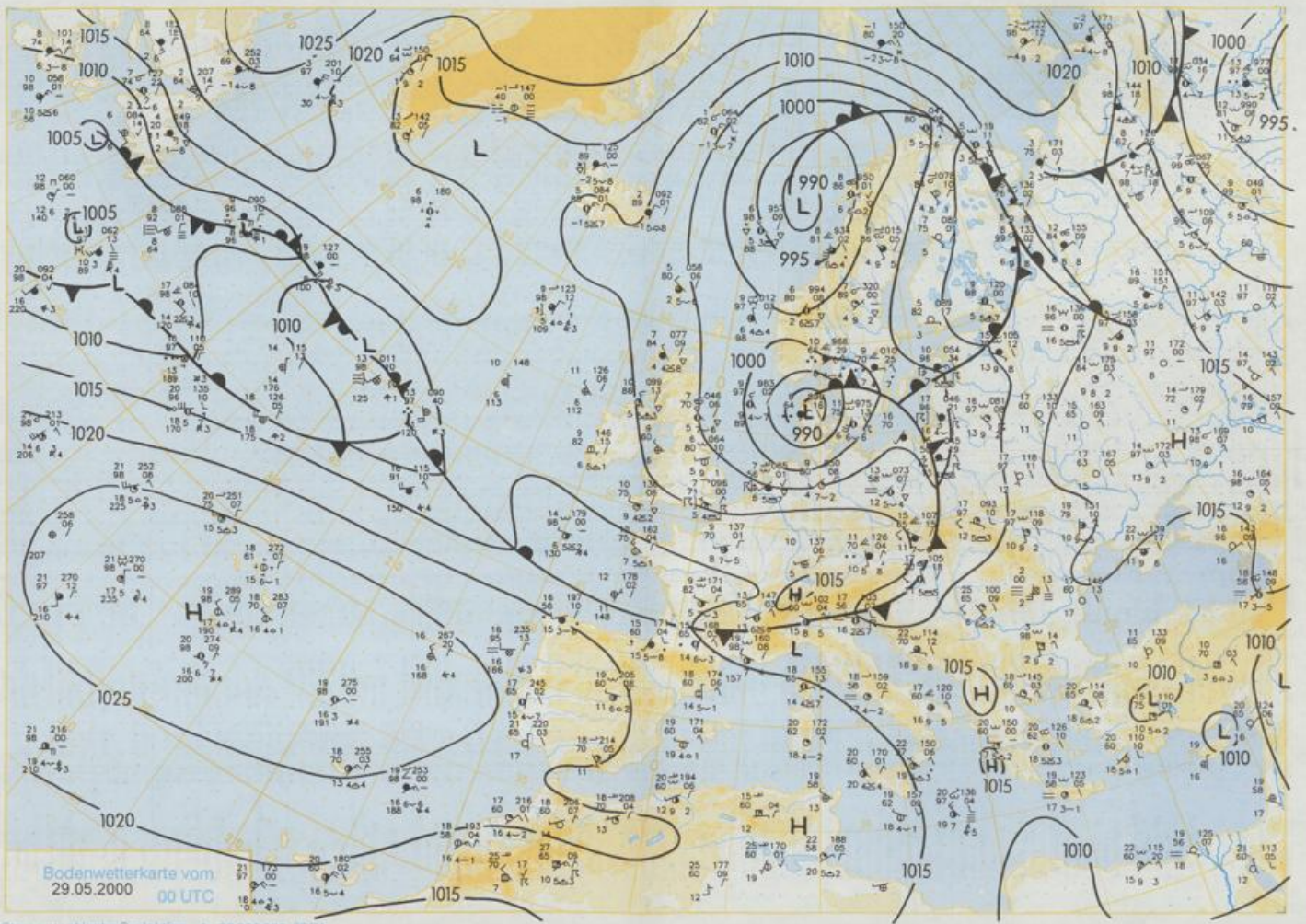
Nach Abzug eines Tiefausläufers über dem Süden und Südosten Deutschlands setzt sich von Westen her zunehmend Hochdruckeinfluss durch.

Die Frühtemperaturen liegen am Mittwoch zwischen 5 und 9°C. Tagsüber hält sich in Bayern, Thüringen und Sachsen zunächst noch stärkere Bewölkung mit zeitweiligem Regen oder einzelnen Schauern, nachmittags heitert es zunehmend auf. In den anderen Gebieten ist es meist heiter bis wolkgig und trocken. Die Temperaturen steigen auf 14 bis 17°C im Osten und bis zu 20°C im Westen und Südwesten. Es weht ein schwacher bis mäßiger Wind aus West bis Nord, später im Westen auf Ost bis Süd drehend.

Weitere Aussichten für
Donnerstag, den 01.06.00

Meist heiter bis wolkgig, im Norden zeitweise Durchzug von stärkerer Bewölkung, aber kaum Niederschlag. Temperaturanstieg auf 20 bis 26°C.





Wettermeldungen von Montag, dem 29. Mai 2000 06 UTC

Station	Bar.-höhe (m)	Luftdr. red.NN (hPa)	Wetter	Deutschland											Extremwerte der Lufttemperatur			
				Wind		Temperaturen (Grad C)					Sonne	RR 24h mm	Schnee höhe cm	in der Dekade vom 21.05. bis 31.05.				
				km/h	Luft 2 m	Tau-punkt	Max	Mittel	Min	Nacht 2 m				5 cm	Std.	Datum	Tmin	Datum
Heigoland	8	1000.6	Regen	W	43	10.1	6.9	12.7	10.9	9.3	8	0.7	8	1952	21.6	25.05.1989	2.8	22.05.1955
Liet./ Sylt	29	995.7	Regen	W	54	9.4	8.2	12.9	11.2	9.1	9	0.5	9	1937	26.3	31.05.1978	2.4	22.05.1955
Leck	17	997.5	Regen	WSW	40	9.0	7.5	14.5	10.2	8.7	8	0.2	15	1974	28.1	27.05.1985	-1.8	22.05.1980
St.P.-Ording	11	999.2	stark bew.	W	58	10.0	6.3	14.9	11.5	9.3	8	0.5	9	1951	29.0	27.05.1985	-0.5	22.05.1980
Schleswig	48	999.1	Regen	WSW	25	8.6	7.3	15.1	10.2	8.3	8	2.8	9	1947	29.4	31.05.1947	0.3	22.05.1955
Kiel	31	998.6	Regen	SW	25	8.5	7.3	17.4	11.8	9.1	8	2.8	7	1940	30.3	31.05.1947	-1.3	22.05.1955
Westermarkdf.	9	999.3	stark bew.	SW	43	9.4	7.6	16.7	12.8	9.6	8	3.5	1	1948	26.5	28.05.1999	-0.1	22.05.1980
Arkone	42	1001.7	stark bew.	SW	47	9.8	5.1	16.4	12.6	9.8	9	4.9	1	1951	26.3	31.05.1986	3.2	23.05.1980
Norderney	16	1002.7	Regen	W	47	9.9	8.3	13.7	10.7	9.1	8	0.3	7	1947	30.3	27.05.1985	4.1	22.05.1955
Bremerhaven	11	1003.4	Regen	WSW	40	9.7	8.5	16.8	10.8	8.7	8	1.6	4	1949	29.7	27.05.1985	2.1	22.05.1980
Cuxhaven	12	1001.6	Regen	SW	29	8.9	7.4	16.1	11.2	8.5	8	1.1	10	1946	29.9	27.05.1985	2.8	22.05.1955
Hamburg/Flugh.	15	1003.0	Regen	WSW	29	9.1	6.4	17.3	12.1	7.9	7	3.3	4	1891	32.1	21.05.1932	-1.0	23.05.1980
Lübeck	15	1002.2	Regen	SW	32	9.2	6.7	18.4	12.9	7.9	7	2.9	2	1890	34.0	27.05.1992	-1.4	25.05.1997
Boitenhagen	17	1001.8	stark bew.	SW	36	9.4	6.1	17.2	12.6	8.4	8	2.4	1	1951	29.4	31.05.1979	0.6	21.05.1956
Schwerin	68	1003.3	stark bew.	SW	32	9.1	5.3	16.2	12.7	8.9	9	4.6	0.0	1947	30.6	31.05.1979	0.3	23.05.1980
Warnemünde	10	1001.7	bedeckt	SW	25	10.0	5.3	16.2	13.8	9.1	8	4.0	0.1	1951	29.5	31.05.1979	2.2	22.05.1980
Teterow	50	1004.5	bedeckt	SSW	40	9.6	4.6	16.3	12.6	9.1	8	5.0	0.0	1947	29.3	31.05.1966	-0.9	22.05.1980
Barth	7	1002.2	wolkg.	SW	18	10.2	4.9	17.7	13.3	8.7	7	2.5	0.5	1967	31.7	31.05.1979	-0.8	23.05.1980
Greifswald	6	1003.6	wolkg.	SW	32	10.7	4.7	18.1	14.0	8.9	8	6.1	0.3	1951	29.8	31.05.1979	-0.3	27.05.1957
Ueckermünde	7	1005.4	leicht bew.	SW	40	10.7	3.5	19.3	15.9	9.3	8	5.5	0.0	1951	30.5	31.05.1979	-0.8	23.05.1980
Emden	5	1003.9	Regen	WSW	25	8.7	7.4	13.4	9.7	7.8	7	0.5	12	1947	30.0	31.05.1947	1.0	26.05.1957
Oldenburg	20	1005.0	wolkg.	WSW	22	9.1	6.4	16.4	10.4	8.0	7	1.3	5	1990	28.7	23.05.1992	-0.8	22.05.1995
Bremen/Flugh.	5	1005.0	leicht bew.	WSW	32	9.7	5.6	17.2	11.2	8.0	7	2.4	1	1890	34.4	28.05.1892	-1.6	23.05.1980
Soitze	78	1005.9	leicht bew.	WSW	25	9.0	5.2	17.1	11.6	7.6	7	2.7	3	1948	30.8	27.05.1985	-2.2	23.05.1980
Bozenburg	48	1004.7	stark bew.	SW	25	9.2	5.3	17.7	12.5	8.7	8	2.6	0.1	1951	30.6	28.05.1999	-1.4	22.05.1980
Lüchow	18	1006.0	wolkg.	SW	25	10.2	6.3	18.0	12.4	7.8	6	4.0	0.9	1955	30.2	31.05.1979	-2.4	23.05.1980
Seehausen/Altm.	23	1006.3	wolkg.	SW	22	10.1	5.0	18.0	13.5	8.2	7	2.6	0.0					
Marnitz	85	1005.5	wolkg.	SW	18	9.7	5.4	17.9	13.0	8.4	7	4.2	0.8	1951	29.8	31.05.1996	-0.9	23.05.1980
Neuruppin	39	1007.3	leicht bew.	SW	22	10.3	4.9	16.4	14.2	8.7	7	6.7	0.3	1958	29.1	30.05.1999	-0.6	23.05.1980
Neubrandenburg	80	1005.3	wolkg.	SW	32	9.7	5.6	17.9	13.2	8.6	8	6.2	0.0					
Angermünde	55	1007.1	wolkenlos	WSW	25	11.2	4.7	20.7	16.2	9.8	8	7.7	0.0	1951	30.6	21.05.1953	-0.8	23.05.1980
Lingen	26	1007.1	wolkg.	SW	14	9.2	6.1	15.6	10.4	7.6	6	1.3	5	1951	30.7	27.05.1985	0.1	23.05.1955
Münst.-Osn./Flugh.	53	1007.6	stark bew.	SW	22	8.9	6.7	16.5	11.0	7.8	7	2.9	3	1990	28.6	24.05.1992	0.4	29.05.1990
Osnabrück	97	1007.3	Schauer	WSW	18	9.1	6.4	16.5	11.7	7.7	7	3.1	3	1952	30.0	27.05.1985	0.1	22.05.1955
Diepholz	43	1006.8	leicht bew.	WSW	29	9.5	5.6	17.0	11.8	7.8	7	3.4	3	1952	30.4	27.05.1985	-1.1	22.05.1955
Bad Seelze	139	1007.5	stark bew.	SW	18	8.9	5.7	16.8	11.6	7.4	6	4.8	2	1935	33.4	30.05.1944	-0.6	23.05.1955
Hannover/Flugh.	59	1006.9	stark bew.	SW	22	9.9	5.4	17.4	13.1	8.1	6	3.4	0.1	1936	32.2	30.05.1944	-1.8	23.05.1980
Braunschweig	88	1006.9	stark bew.	SW	22	10.3	5.0	18.0	12.7	8.4	7	3.6	0.0	1891	35.4	27.05.1892	0.7	27.05.1957
Gardedege	48	1007.2	stark bew.	SSW	14	9.4	4.8	17.1	12.1	6.7	4	2.8	0.8	1947	30.9	31.05.1996	-3.5	23.05.1980
Megdeburg	85	1008.7	leicht bew.	SSW	14	9.4	4.8	17.1	12.1	6.7	4	2.8	0.8	1947	30.7	31.05.1979	-0.8	23.05.1980
Potsdam	100	1008.7	leicht bew.	SW	25	10.3	5.0	20.1	14.6	8.2	6	6.3	0.0	1893	34.0	24.05.1922	0.7	22.05.1955
Berlin-Temp.	49	1008.3	leicht bew.	SW	22	11.4	4.1	20.2	16.4	9.2	8	6.8	0.0	1876	35.5	28.05.1892	0.3	21.05.1911
Lindenberg	104	1009.2	leicht bew.	WSW	22	11.6	4.2	21.3	16.2	8.5	7	7.5	0.7	1947	32.5	22.05.1950	-0.4	22.05.1955
Manschnow	16	1008.2	leicht bew.	SW	22	12.1	4.2	21.4	17.0	8.2	6	8.0	0.0					
Düsseldorf/Flugh.	41	1009.9	wolkg.	SW	22	9.4	6.1	16.2	10.4	7.3	6	5.3	5	1970	30.1	31.05.1979	1.4	21.05.1988
Bocholt	24	1009.2	Schauer	WSW	22	8.2	6.9	15.4	9.9	7.6	7	2.4	7	1947	30.2	26.05.1988	0.0	21.05.1952
Essen	161	1010.3	Schauer	SW	25	8.6	6.1	15.5	10.0	6.3	5	5.5	7	1935	32.0	30.05.1944	0.3	23.05.1955
Lüdenscheid	392	1009.9	stark bew.	WSW	22	6.4	4.7	14.2	8.3	5.3	4	4.3	4					
Kahler Asten	859	-	Regen	SW	29	2.6	2.6	11.2	5.8	2.5	2	3.6	2	1955	25.5	31.05.1996	-2.6	22.05.1955
Bad Lippspringe	158	1008.9	stark bew.	WSW	18	8.6	5.0	16.7	11.6	6.8	5	4.1	0.6	1951	30.0	31.05.1979	-0.6	21.05.1988
Kassel	233	1010.6	wolkg.	SW	14	7.7	4.2	16.9	11.4	5.2	4	2.9	0.4	1951	30.1	26.05.1953	0.4	21.05.1956
Göttingen	171	1009.9	stark bew.	SSW	18	8.6	4.3	16.6	11.5	6.0	3	3.8	0.7	1947	30.4	26.05.1953	-2.7	23.05.1955
Leinefelde	356	1009.7	leicht bew.	WSW	18	7.5	3.7	15.1	11.4	5.8	3	3.3	0.9	1957	28.3	31.05.1996	-0.3	21.05.1955
Braunlage	610	1009.2	-	SW	22	4.6	2.3	11.8	8.6	4.4	3	3.2	2	1936	27.8	30.05.1944	-1.6	22.05.1955
Brocken	1153	-	in Wolken	WSW	54	0.3	0.1	6.9	3.9	0.2	1	3.8	2	1951	21.3	31.05.1996	-5.3	22.05.1955
Arten	166	1009.9	leicht bew.	WSW	25	8.6	3.4	19.2	14.0	6.3	5	4.7	0.0	1954	30.2	31.05.1996	-0.7	22.05.1955
Leipzig/Flugh.	149	1010.6	leicht bew.	SSW	14	10.2	3.9	20.9	14.6	6.9	5	6.5	0.0	1951	30.9	26.05.1953	0.8	22.05.1955
Wittanberg	106	1009.3	leicht bew.	SW	18	11.4	4.4	20.2	15.1	7.7	6	6.5	0.0	1951	31.1	21.05.1953	-0.2	22.05.1955
Oschatz	152	1010.5	leicht bew.	WSW	18	11.1	6.0	22.4	15.7	6.8	4	7.3	0.0					
Dresden/Flugh.	232	1010.7	leicht bew.	SW	18	11.7	4.9	20.7	15.4	9.2	7	5.1	0.8	1917	30.5	26.05.1953	0.9	22.05.1917
Doblerug-Kir.	100	1010.0	leicht bew.	W	22	12.1	4.0	21.4	16.9	8.3	4	6.5	0.4	1951	31.4	21.05.1953	-1.9	23.05.1980
Cottbus	70	1010.0	leicht bew.	W	14	12.1	3.9	22.4	16.8	8.9	7	8.6	1	1951	31.6	30.05.1999	-1.4	23.05.1980
Görlitz	240	1011.0	leicht bew.	SSW	11	10.7	5.4	20.0	14.3	9.0	8	2.5	3	1951	29.1	30.05.1999	-0.3	26.05.1957
Aachen	205	1010.6	wolkg.	SW	14	7.8	5.3	15.										