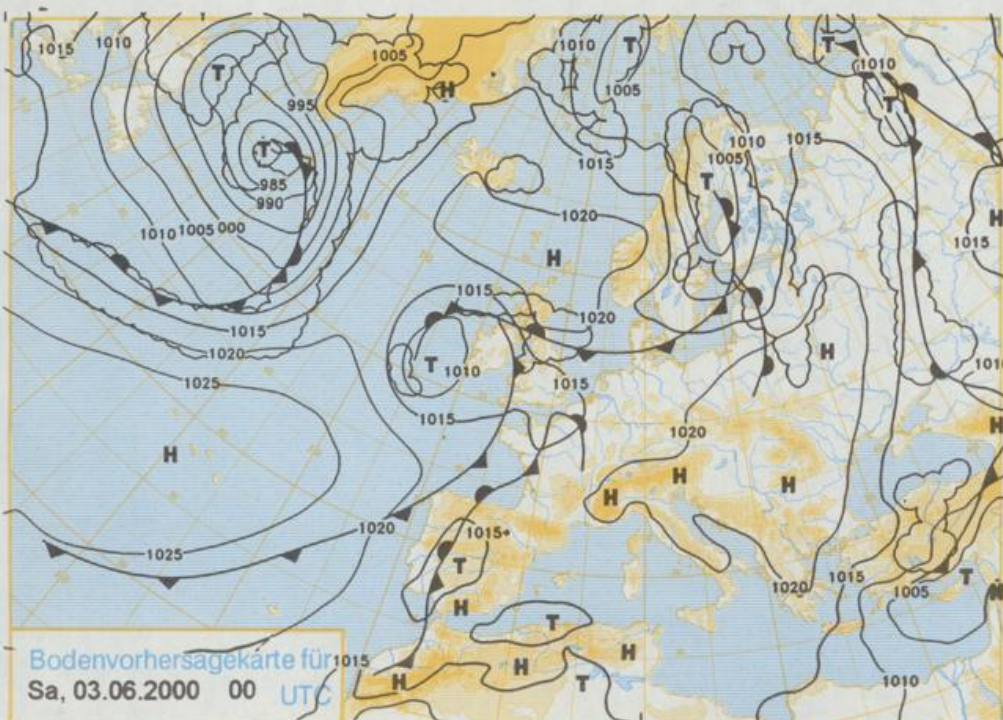


Deutschland - Vorhersage für Freitag, 02.06.00

Deutschland liegt am Freitag im Einflussbereich eines Hochs, dessen Schwerpunkt ostwärts abzieht. Zwischen diesem Hoch und tiefem Luftdruck über Nordwest- und Westeuropa wird warme und zunehmend feuchtere Luft nach Deutschland gelenkt.

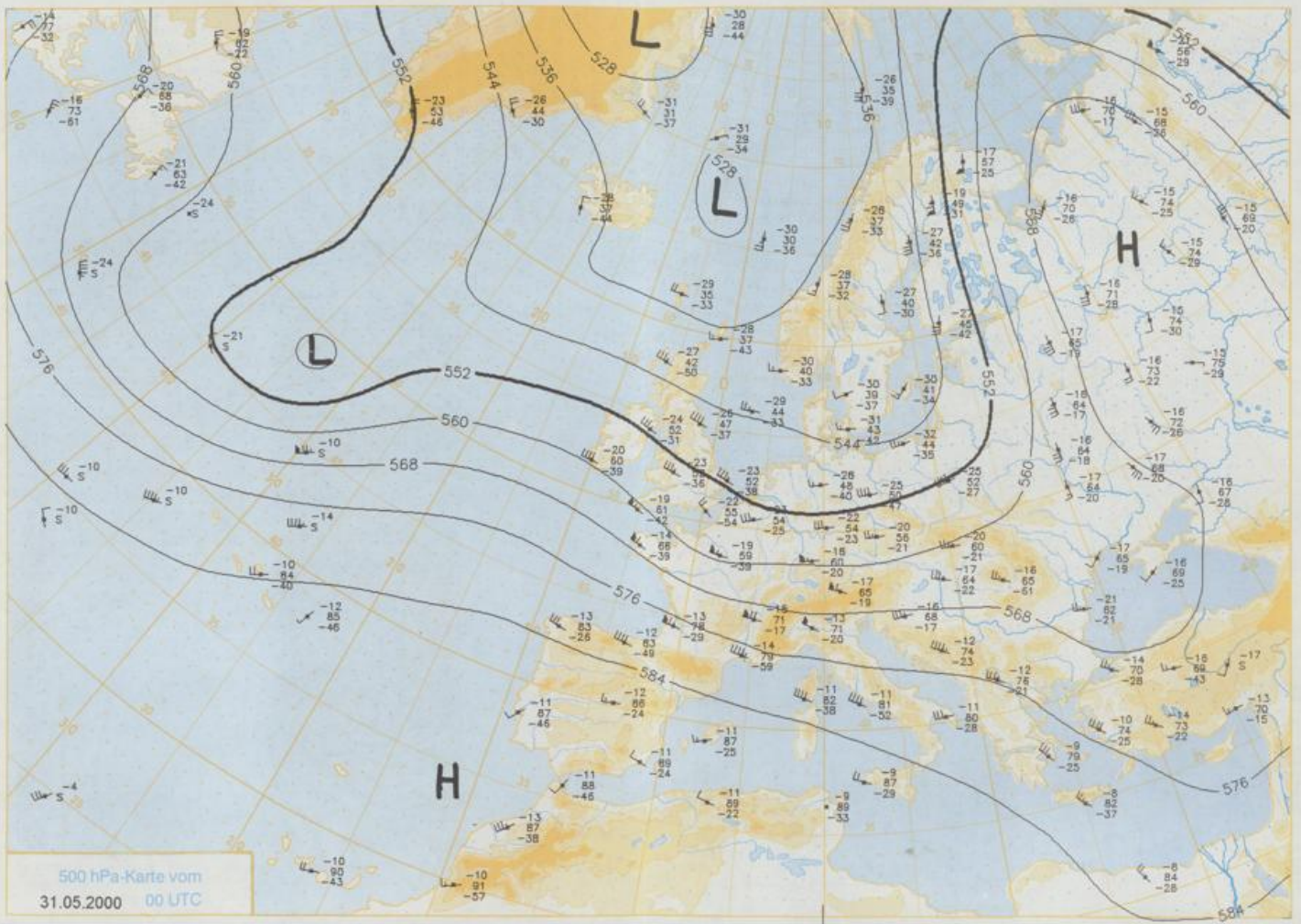
Nach einer überwiegend gering, nur im Norden stark bewölkten Nacht mit Frühtemperaturen zwischen 13°C im Nordwesten und 6°C im Südosten ist es in der Mitte und im Süden heiter oder sonnig und trocken, nur vereinzelt kann sich im Tagesverlauf stärkere Quellbewölkung entwickeln. Im Norden ist es wolkig, in Küstennähe überwiegt stärkere Bewölkung und örtlich gibt es dort kurze Schauer. Die Temperaturen steigen auf Höchstwerte um 25°C, an der Küste um 20°C, im Südwesten bis nahe 30°C. Der Wind ist allgemein schwach, leht am Tage etwas auf und kommt aus Südwest. An der Küste weht er mäßig aus Südwest bis West.

Stereographische Projektion 1 : 60 000 000 60°N



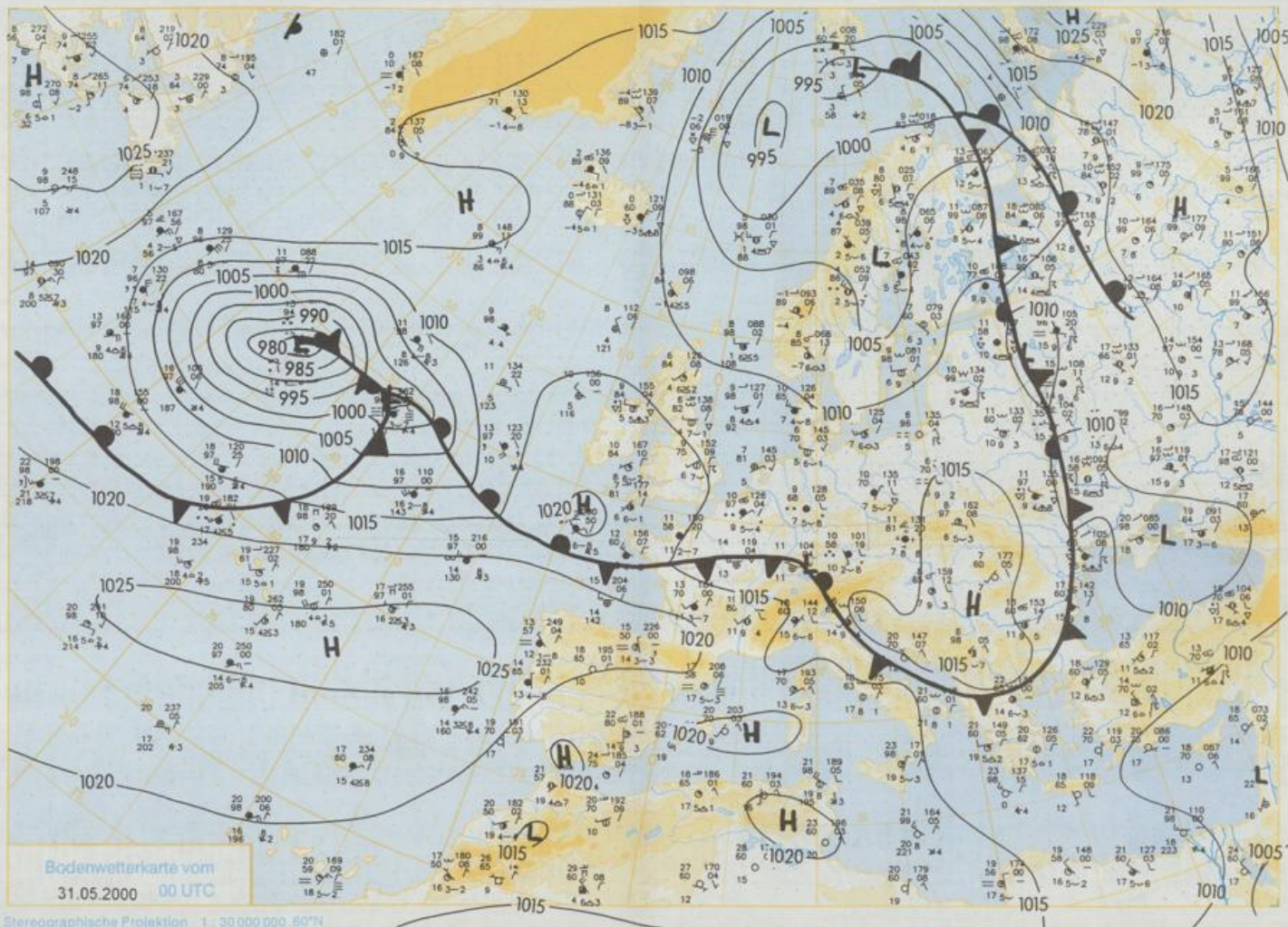
Weitere Aussichten für Samstag, 03.06.00

Zunächst sonnig und Temperaturanstieg auf 25 bis 30°C. Nachmittags und abends im Norden, Westen und Süden Gewitter.



500 hPa-Karte vom  
31.05.2000 00 UTC

Stereographische Projektion 1 : 30 000 000 60°N



Wettermeldungen von Mittwoch, dem 31. Mai 2000 06 UTC

Station	Bar.- höhe (m)	Luftdr. red.NN (hPa)	Wetter	Deutschland										Extremwerte der Lufttemperatur					
				Wind		Temperaturen (Grad C)			Nacht 5 cm	Sonne Vort. Std.	RR 24h mm	Schnee höhe cm	in der Dekade vom 21.05. bis 31.05.						
				km/h	Luft 2 m	Tau- punkt	Max Vortag	Mittel Min					Tmax Datum	Tmin Datum	Tmax Datum	Tmin Datum			
Helgoland	8	1016.5	leicht bew.	W	7	10.7	6.5	13.1	10.6	8.8	1	14.1			1952	21.6	25.05.1989	2.6	22.05.1955
List / Sylt	29	1015.8	leicht bew.	W	14	10.4	5.5	12.6	6.8	7.9	5	9.4	0.2		1937	26.3	31.05.1978	2.4	22.05.1955
Leck	17	1016.3	leicht bew.	SSW	7	8.1	7.1	13.2	9.4	2.4	-1	10.4	1		1974	28.1	27.05.1985	-1.8	22.05.1980
St.P.-Ording	11	1016.0	leicht bew.	S	7	10.6	6.9	13.8	10.2	5.2	1	11.4	2		1951	29.0	27.05.1985	-0.5	22.05.1980
Schleswig	48	1016.5	leicht bew.	W	7	9.4	5.5	14.7	10.2	3.9	1	11.2	0.0		1947	29.4	31.05.1947	0.3	22.05.1955
Kiel	31	1016.0	leicht bew.	NW	11	10.1	8.0	15.3	10.4	2.0	0	13.4	0.0		1940	30.3	31.05.1947	-1.3	22.05.1995
Westermarkdf.	9	1015.6	leicht bew.	NW	14	10.4	6.0	13.3	11.4	9.5	8	11.9	0.0		1948	28.5	28.05.1999	-0.1	22.05.1980
Arkona	42	1015.0	leicht bew.	NW	14	10.1	6.2	12.9	9.2	7.5	6	9.0	5		1951	26.3	31.05.1996	3.2	23.05.1980
Norderney	16	1016.5	leicht bew.	WNW	7	10.7	7.2	13.4	11.4	8.0	4	14.7			1947	30.3	27.05.1985	4.1	22.05.1955
Bremerhaven	11	1016.4	leicht bew.	E	11	10.1	5.7	14.8	11.1	7.3	3	7.8	2		1949	29.7	27.05.1985	2.1	22.05.1980
Cuxhaven	12	1016.5	leicht bew.	S	4	9.4	6.0	14.0	11.4	8.6	5	12.6			1946	29.9	27.05.1985	2.8	22.05.1955
Hamburg/Flugh.	15	1016.3	leicht bew.	ENE	7	9.6	7.4	15.1	10.3	2.8	-0	7.6	0.4		1891	32.1	21.05.1932	-1.0	23.05.1980
Lübeck	15	1015.6	leicht bew.	W	4	6.5	6.5	14.9	9.8	1.2	-0	7.2	6		1890	34.0	27.05.1892	-4.2	25.05.1997
Boltenhagen	17	1015.7	leicht bew.	NNW	14	10.7	7.1	14.1	9.9	6.7	5	10.4	0.4		1951	29.4	31.05.1979	0.6	21.05.1956
Schwerin	68	1015.3	wolkenlos	N	4	8.9	7.8	14.0	9.4	4.4	0	6.0	5		1947	30.6	31.05.1979	0.3	23.05.1980
Warnemünde	10	1015.1	leicht bew.	NNW	14	11.7	6.4	14.2	11.0	7.2	6	10.8	0.3		1951	29.5	31.05.1979	2.2	22.05.1980
Teterow	50	1015.4	leicht bew.	still		7.8	5.2	14.6	9.7	3.9	1	9.7	1		1947	29.3	31.05.1956	-0.9	22.05.1980
Barth	7	1015.2	leicht bew.	NW	11	10.3	7.4	14.1	10.1	4.4	3	12.4	2		1967	31.7	31.05.1979	-0.8	23.05.1980
Greifswald	6	1014.9	leicht bew.	WNW	7	9.6	6.5	14.2	9.6	4.4	2	9.1	2		1951	29.8	31.05.1979	-0.3	27.05.1957
Ueckermünde	7	1015.0	leicht bew.	W	4	9.3	6.4	16.0	10.8	3.8	1	9.7	0.1		1951	30.5	31.05.1979	-0.8	23.05.1980
Emden	5	1016.5	leicht bew.	still		9.2	7.9	15.3	10.1	3.0	-1	7.8	6		1947	30.0	31.05.1947	1.0	26.05.1957
Oldenburger	20	1016.8	leicht bew.	ENE	4	10.6	5.8	16.8	12.1	5.0	2	9.0	0.1		1990	28.7	23.05.1992	-0.8	22.05.1995
Bremen/Flugh.	5	1016.2	leicht bew.	NE	11	9.5	6.4	16.2	11.0	7.7	6	8.7	0		1890	34.4	28.05.1892	-1.6	23.05.1980
Soltau	78	1016.3	wolkig	N	4	8.3	6.3	16.7	10.8	5.4	4	9.3	4.0		1948	30.6	27.05.1985	-2.2	23.05.1980
Boizenburg	46	1016.1	leicht bew.	N	11	7.8	6.7	15.5	10.8	4.8	2	9.2	0.0		1951	30.6	28.05.1999	-1.4	22.05.1980
Lüchow	18	1015.6	leicht bew.	NNE	11	8.2	7.4	17.0	10.9	2.9	1	9.7	0.0		1955	30.2	31.05.1979	-2.4	23.05.1980
Seehausen/Altm.	23	1014.8	leicht bew.	N	7	8.3	7.0	17.6	11.0	2.4	1	8.0	0.1						
Marnitz	85	1015.4	wolkenlos	N	4	8.4	5.4	16.3	10.3	3.9	0	8.7	1		1951	29.8	31.05.1996	-0.9	23.05.1980
Neuruppin	39	1014.7	leicht bew.	NE	7	9.0	6.7	16.8	11.1	6.4	3	6.0	1		1958	29.1	30.05.1999	-0.6	23.05.1980
Neubrandenburg	80	1015.0	leicht bew.	N	7	9.3	6.9	14.8	10.4	6.1	3	10.1	1						
Angermünde	55	1014.6	leicht bew.	NNE	4	9.3	8.3	14.5	11.0	4.2	2	5.1	0.4		1951	30.6	21.05.1953	-0.8	23.05.1980
Lingen	26	1016.7	leicht bew.	NNE	7	9.8	8.7	17.9	11.6	8.2	7	8.5	0.4		1951	30.7	27.05.1985	0.1	23.05.1955
Münst.-Osn./Flugh.	53	1016.0	wolkig	N	4	10.1	7.0	15.3	10.8	8.1	8	5.3	2		1990	28.6	24.05.1992	0.4	29.05.1990
Osnabrück	97	1015.9	leicht bew.	NE	11	9.5	7.3	16.1	11.6	8.2	7	7.4	0.8		1952	30.0	27.05.1985	0.1	22.05.1955
Diepholz	43	1016.3	stark bew.	NNE	4	9.1	7.5	15.6	11.5	8.6	7	7.0	0.0		1952	30.4	27.05.1985	-1.1	22.05.1995
Bad Seelze	139	1015.4	stark bew.	N	4	8.9	6.9	15.9	11.2	6.8	5	4.8	0.3		1935	33.4	30.05.1944	-0.6	23.05.1955
Hannover/Flugh.	59	1015.2	leicht bew.	NNE	11	9.2	5.9	16.4	11.4	5.1	1	6.9	0.0		1936	32.2	30.05.1944	-1.8	23.05.1980
Braunschweig	88	1015.7	leicht bew.	N	7	8.1	5.5	15.8	10.8	4.9	2	7.6	0.0		1891	35.4	27.05.1892	0.7	27.05.1957
Gerdelegen	48	1015.0	leicht bew.	N	4	7.3	5.6	16.3	10.8	3.1	2	7.4			1947	30.9	31.05.1996	-3.5	23.05.1980
Magdeburg	85	1014.7	leicht bew.	N	4	8.1	5.9	15.6	11.3	4.1	1	9.4	0.0		1947	30.7	31.05.1979	-0.8	23.05.1980
Potsdam	100	1014.4	leicht bew.	NW	4	10.1	8.0	16.3	11.6	7.8	6	6.7	0.3		1893	34.0	24.05.1922	0.7	22.05.1955
Berlin-Temp.	49	1013.7	leicht bew.	ESE	7	11.9	8.5	16.0	12.2	6.9	2	6.0	0.9		1876	35.5	28.05.1892	0.3	21.05.1911
Lindenberg	104	1013.9	wolkig	E	4	10.2	7.7	15.5	11.0	8.3	7	4.8	1		1947	32.5	22.05.1950	-0.4	22.05.1955
Manschnow	16	1013.5	leicht bew.	still		9.9	7.2	16.5	10.0	6.2	3	4.2	0.0						
Düsseldorf/Flugh.	41	1016.1	leicht bew.	N	7	10.7	9.4	16.1	11.5	8.9	8	4.1	0.6		1970	30.1	31.05.1979	1.4	21.05.1988
Bocholt	24	1016.6	leicht bew.	N	4	9.2	8.3	15.8	11.3	6.8	4	3.3	1		1947	30.2	26.05.1988	0.0	21.05.1952
Essen	161	1017.0	leicht bew.	N	4	9.8	7.4	16.2	11.0	9.0	8	3.7	0.3		1935	32.0	30.05.1944	0.3	23.05.1955
Lüdenscheid	392	1015.8	stark bew.	NNE	4	7.9	7.3	13.9	9.2	7.0	7	4.6	1						
Kahler Asten	859	-	stark bew.	N	18	4.9	4.6	10.5	6.0	3.6	3	3.9	1		1955	25.5	31.05.1996	-2.6	22.05.1955
Bad Lipspringe	158	1015.8	wolkig	SW	4	7.7	6.3	14.0	10.5	4.9	3	4.7	0.0		1951	30.0	31.05.1979	-0.6	21.05.1988
Kassel	233	1015.2	stark bew.	NNE	7	10.5	6.8	15.2	10.1	7.9	6	4.9	0.0		1951	30.1	26.05.1953	0.4	21.05.1956
Göttingen	171	1015.1	leicht bew.	NW	4	7.7	7.0	13.4	10.0	4.7	3	3.6	0.3		1947	30.4	26.05.1953	-2.7	23.05.1955
Leinefelde	356	1014.6	wolkig	SW	4	7.8	7.8	13.3	8.8	5.3	3	4.9	1		1957	28.3	31.05.1996	-0.3	21.05.1965
Braunlage	610	1014.1	leicht bew.	NNE	11	7.4	3.8	9.5	6.7	3.0	0	2.3	3		1936	27.8	30.05.1944	-1.6	22.05.1955
Brocken	1153	-	leicht bew.	NNE	25	3.7	2.4	5.5	3.2	2.0	-1	1.5	0.6		1951	21.3	31.05.1996	-5.3	22.05.1955
Artern	166	1014.3	leicht bew.	N	4	9.4	7.2	15.6	10.5	7.3	6	5.5	0.2		1954	30.2	31.05.1996	-0.7	22.05.1955
Leipzig/Flugh.	149	1014.1	leicht bew.	N	7	10.5	8.1	16.2	11.3	8.4	8	5.9	0.1		1951	30.9	26.05.1953	0.8	22.05.1955
Wittenberg	106	1013.7	leicht bew.	still		11.3	7.2	16.7	12.0	6.4	5	6.8	0.8		1951	31.1	21.05.1953	-0.2	22.05.1955
Oschatz	152	1014.1	Regen	NNW	4	9.6	9.6	16.6	11.6	8.8	8	5.4	1						
Dresden/Flugh.	232	1013.5	Regen	N	7	9.1	8.3	16.0	11.6	8.4	8	7.1	3		1917	30.5	26.05.1953	0.9	22.05.1917
Dobebus-Kir.	100	1013.9	wolkig	still		9.6	8.5	16.0	11.4	8.4	7	4.6	0.1		1951	31.4	21.05.1953	-1.9	23.05.1980
Cottbus	70	1013.7	Regen	NNE	4	10.4	8.8	16.4	11.7	9.4	9	7.2	0.8		1951	31.6	30.05.1999	-1.4	23.05.1980
Görlitz	240	1012.6	Regen	NNE	18	8.6	7.6	14.8	10.9	8.4	8	5.7	3		1951	29.1	30.05.1999	-0.3	26.05.1957
Aachen	205	1016.2	wolkig	still		9.3	8.7	14.6	10.5	8.9	9	2.7	3		1891	34.2	28.05.1892	-0.6	23.05.1955
Nürburg-Berw.	486	1015.8	stark bew.	N	11	7.2	6.8	11.4	8.0	6.9	7	1.2	7						
Köln-Bonn/Flugh.	100	1016.1	stark bew.	N	4	9.5	9.5	15.6	11.0	7.7	7	4.1	2		1958	30.9	31.05.1979	0.0	21.05.1965
Bendorf	129	1016.1	stark bew.	NNW	4	9.5	8.7	15.3	10.1	8.8	8	2.9	3		1951	32.4	30.05.1999	0.0	21.05.1965
Bad Marienberg	555	1016.0	stark bew.	N	7	6.7	6.7	11.5	7.6	6.0	5	3.8	3		1963	26.7	31.05.1979	-0.3	23.05.1975
Gießeln	195	1015.2	stark bew.	N	7	9.1	8.9	13.7	9.8	8.6	8	1.8	3		1939	31.2	26.05.1953	-0.4	21.05.1956
Bad Hersfeld	272	1015.4	stark bew.	NNW	4	8.9	8.2	14.7	9.8	7.7	8	5.1	1		1949	31.3	26.05.1953	-2.0	21.05.1956
Wasserkuppe	925	-	in Wolken	NNE	22														