

Deutschland - Vorhersage für Montag, 05.06.00

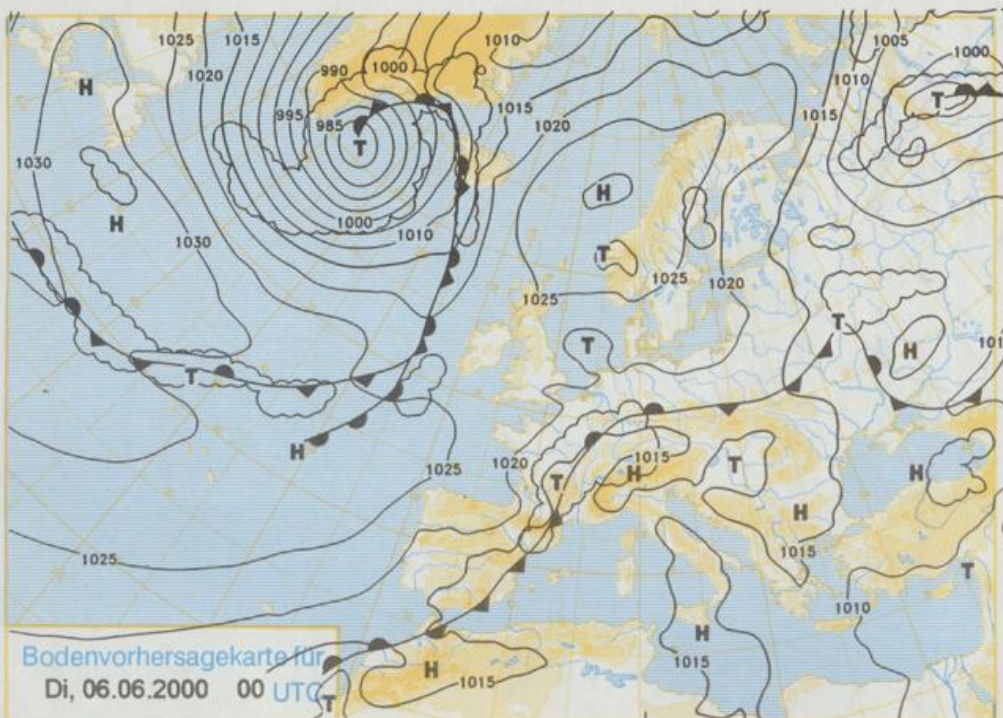
Die Kaltfront eines Tiefs über der Nordsee verläuft am Morgen von der Odermündung über Nordbayern bis zum Schwarzwald und geht dann in eine Warmfront über, die in ein Tief über Spanien mündet. Während der Kaltfrontteil ostwärts abzieht, wandert das Tief von Spanien her nach Frankreich und schiebt die Warmfront etwa bis zur Mainlinie vor.

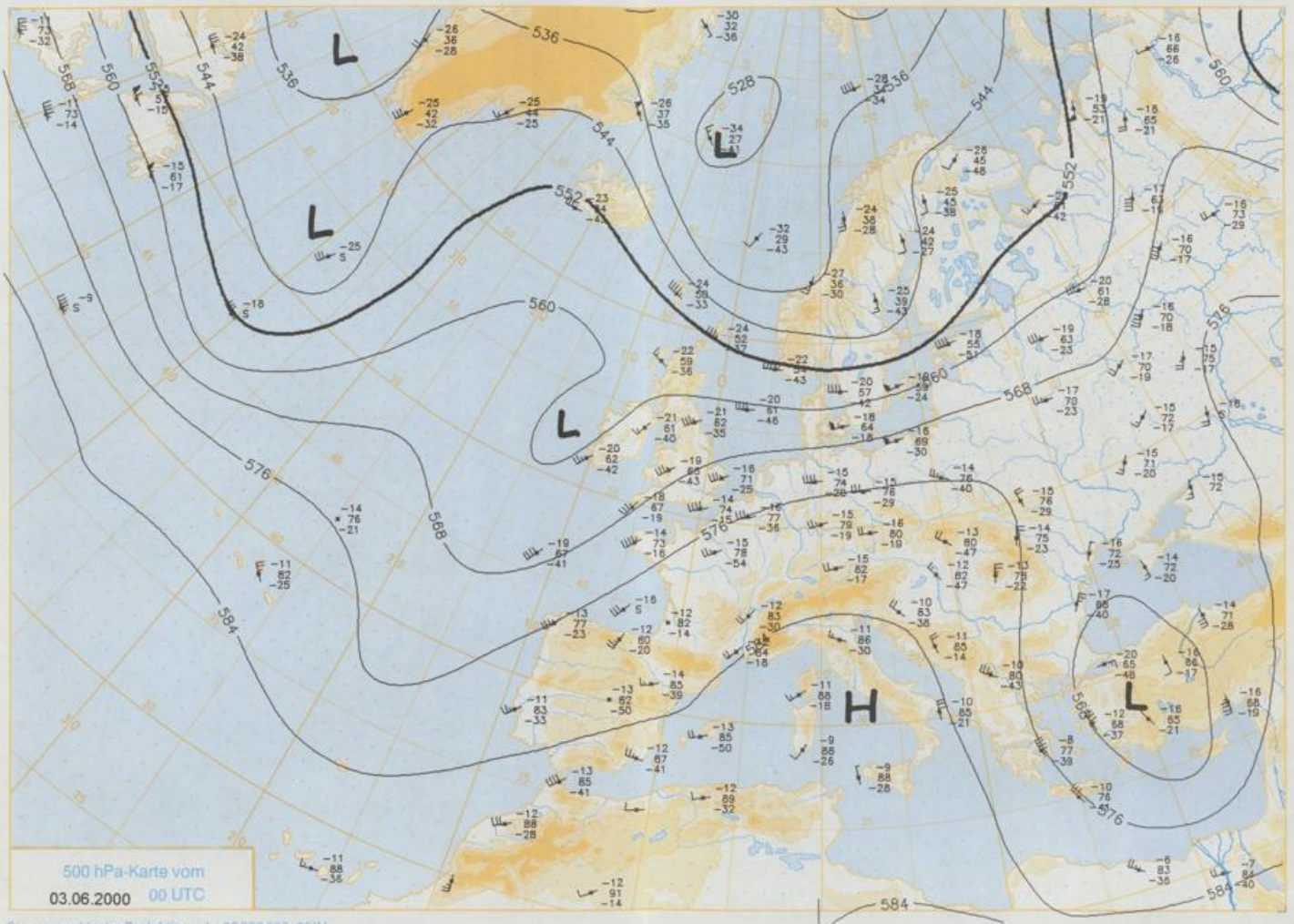
Nach nächtlichen Tiefstwerten im Westen und Norden von um 12°C, sonst um 16°C ist es unterschiedlich bewölkt und im Norden ist noch mit etwas Regen zurechnen. Im Süden sowie im Alpenraum treten noch Schauer oder Gewitter auf. Im Tagesverlauf setzt Regen im Südwesten ein. Die Tageshöchsttemperaturen liegen im äußersten Norden bei 14°C, im Binnenland um 19°C, sonst um 22°C. Der vorherrschend westliche, im Süden eher östliche Wind ist meist schwach. In Gewittern können starke Böen auftreten.

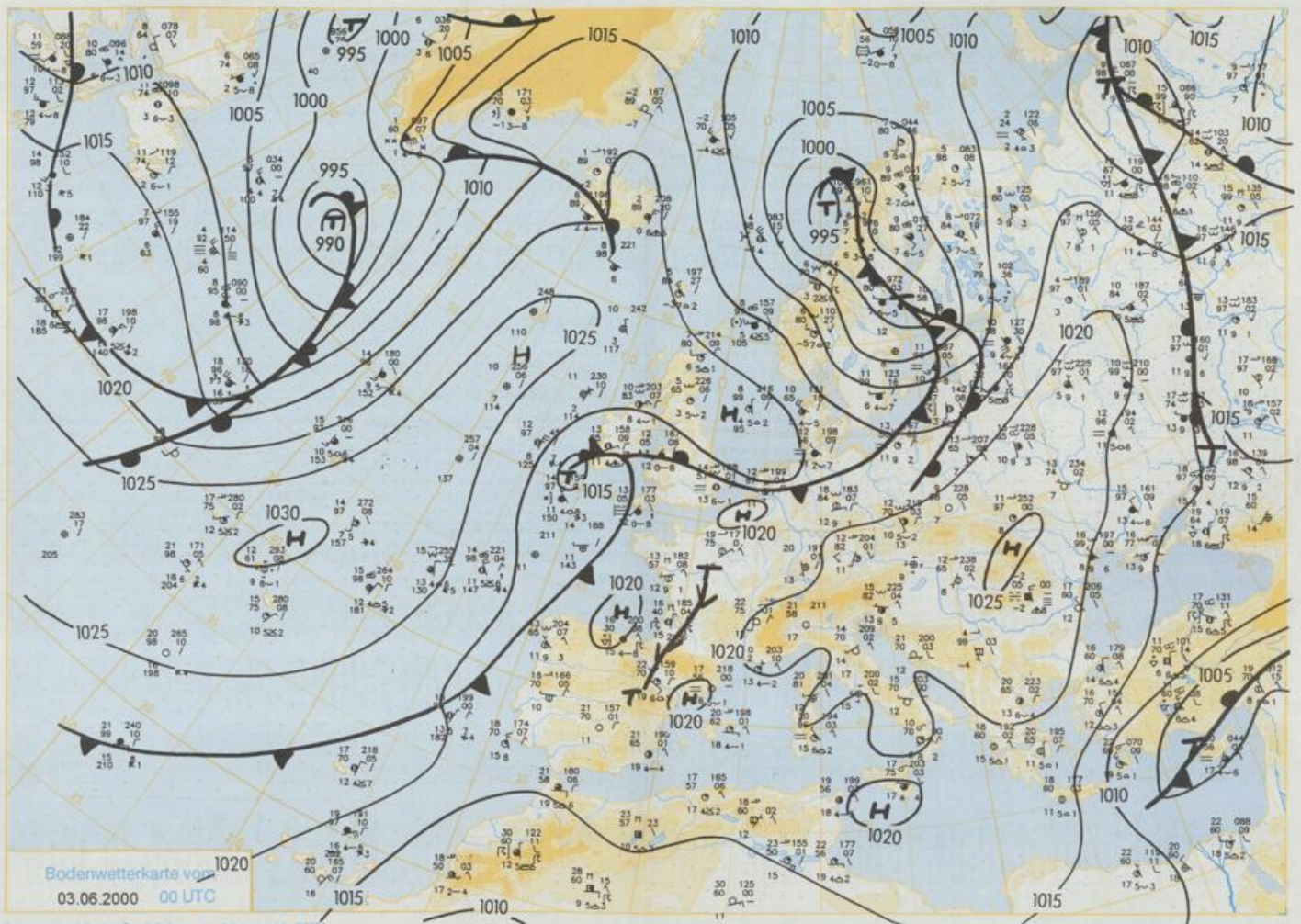
Weitere Aussichten für Dienstag, 06.06.00

Im äußersten Norden noch freundlich, sonst unbeständig bei wenig geänderten Temperaturen.

Stereographische Projektion 1 : 60 000 000 60°N







Wettermeldungen von Samstag, dem 3. Juni 2000 06 UTC

Station	Bar.-höhe (m)	Luftdr. red. NN (hPa)	Wetter	Wind km/h	Deutschland					Sonne Vort. Std.	RR 24h mm	Schnee höhe cm	Extremwerte der Lufttemperatur in der Dekade vom 1.06. bis 10.06.					
					Temperaturen (Grad C)		Nacht 5 cm	Max Vortag	Mittel				Min	Tmax Datum	Tmin Datum	Tmax Datum	Tmin Datum	
					Luft	Tau punkt												
Helgoland	8	1022.0	wolkig	NNE	14	12.3	8.7	14.3	12.8	11.1	10	0.3	0.0	1952	24.1	4.06.1982	5.0	3.06.1975
List / Sylt	29	1022.1	leicht bew.	N	18	10.4	5.5	14.7	12.5	8.6	7	0.2	0.1	1937	28.5	4.06.1982	4.8	3.06.1937
Leck	17	1022.3	leicht bew.	N	11	9.8	5.9	14.3	12.8	7.9	5	0.0	0.0	1974	30.2	5.06.1982	0.3	6.06.1991
St.P.-Ording	11	1021.5	wolkig	NE	7	11.6	7.9	16.3	13.7	11.3	11	1.9	0.0	1951	30.4	7.06.1996	2.1	6.06.1991
Schleswig	48	1022.3	leicht bew.	NNW	11	10.6	6.8	17.5	14.1	8.6	7	0.8	0.0	1947	31.7	8.06.1996	2.2	6.06.1991
Kiel	31	1022.8	leicht bew.	N	11	11.7	6.6	19.2	14.5	9.2	8	6.7	0.0	1940	34.0	8.06.1996	1.6	2.06.1991
Westermarckd.	9	1021.4	wolkig	NNW	14	11.4	8.4	17.5	15.2	11.1	11	9.9	0.0	1948	28.9	9.06.1948	2.7	2.06.1974
Arkona	42	1020.6	wolkig	NW	22	11.5	7.8	20.1	14.9	11.1	11	6.7	0.0	1951	27.2	5.06.1986	3.3	8.06.1955
Norderney	16	1021.2	stark bew.	ENE	14	12.4	11.2	16.4	14.2	11.9	12	2.5	0.0	1947	31.0	3.06.1982	5.1	3.06.1975
Bremerhaven	11	1021.7	bedeckt	NE	11	13.1	11.5	19.4	15.2	12.9	12	7.6	0.0	1949	32.8	3.06.1982	3.0	2.06.1975
Cuxhaven	12	1021.6	stark bew.	ENE	14	12.6	9.5	17.3	14.6	12.5	12	5.4	0.0	1946	31.2	8.06.1996	4.2	2.06.1975
Hamburg/Flugh.	15	1021.6	Sprühregen	N	11	13.3	11.2	22.9	16.3	11.9	8	9.0	0.0	1891	33.3	8.06.1996	0.6	3.06.1982
Lübeck	15	1020.8	bedeckt	N	7	12.9	10.7	24.0	16.6	10.4	8	8.7	0.0	1890	34.2	9.06.1915	-0.1	6.06.1991
Boltenhagen	17	1021.3	wolkig	NNW	18	12.0	9.2	22.8	16.5	11.0	9	8.4	0.0	1951	31.8	8.06.1996	1.7	2.06.1975
Schwerin	68	1020.8	stark bew.	WNW	7	13.4	11.6	24.0	18.1	12.0	8	12.5	0.0	1947	32.9	8.06.1996	1.2	2.06.1975
Warnemünde	10	1020.6	leicht bew.	NNW	18	13.7	9.8	23.1	16.4	13.1	13	7.9	0.0	1951	33.3	8.06.1996	2.5	2.06.1975
Tetow	50	1020.9	wolkig	NW	14	13.1	11.4	26.8	18.2	10.7	8	13.2	0.0	1947	34.9	5.06.1982	1.4	2.06.1975
Barth	7	1020.6	wolkig	NW	14	13.0	8.7	22.9	16.6	12.4	12	8.2	0.0	1967	33.5	2.06.1979	0.0	2.06.1975
Greifswald	6	1020.3	wolkig	NW	7	13.8	11.3	26.0	18.8	12.6	11	10.4	0.0	1951	32.9	8.06.1996	2.9	2.06.1975
Ueckermünde	7	1020.6	stark bew.	W	11	13.9	10.7	27.7	20.0	12.0	10	10.4	0.0	1951	33.2	8.06.1996	1.4	2.06.1975
Emden	5	1021.2	stark bew.	ENE	14	12.4	12.0	19.4	14.5	10.9	8	4.3	0.0	1947	33.1	7.06.1996	2.8	2.06.1955
Oldenburg	20	1021.7	stark bew.	ENE	7	13.0	11.4	22.1	16.4	10.0	8	9.6	0.0	1990	32.9	8.06.1996	3.1	2.06.1991
Bremen/Flugh.	5	1021.3	bedeckt	ENE	11	13.5	11.4	23.9	17.6	10.5	8	11.4	0.0	1890	33.1	4.06.1947	0.5	1.06.1936
Soita	78	1021.7	stark bew.	NNE	7	12.7	11.5	24.9	18.2	10.6	10	13.6	0.0	1948	33.5	8.06.1996	0.3	3.06.1982
Boizenburg	46	1021.7	bedeckt	NNW	4	12.9	11.5	24.7	18.3	11.6	10	13.0	0.0	1951	33.1	8.06.1996	2.3	2.06.1975
Lüchow	18	1021.6	bedeckt	N	11	12.1	11.9	26.8	19.7	9.4	7	14.2	0.0	1955	33.2	5.06.1982	0.0	6.06.1991
Seehausen/Altm.	23	1021.3	bedeckt	NNW	11	12.1	11.9	28.5	20.2	11.3	10	15.1	0.0	1951	33.1	8.06.1996	2.1	9.06.1951
Marnitz	85	1021.2	stark bew.	NNW	7	12.9	11.4	27.8	19.3	10.3	6	14.0	0.0	1958	33.9	5.06.1982	1.6	1.06.1977
Neuruppin	39	1020.9	leicht bew.	NNW	18	14.6	12.1	28.5	22.0	11.8	9	15.1	0.0	1951	33.1	8.06.1996	2.1	9.06.1951
Neubrandenburg	80	1020.9	stark bew.	WNW	11	13.4	12.3	27.3	19.5	11.3	9	13.9	0.0	1951	33.0	5.06.1982	0.3	1.06.1977
Angermünde	55	1020.5	stark bew.	N	11	14.1	12.9	28.5	20.6	11.8	9	14.3	0.0	1951	33.0	5.06.1982	0.3	1.06.1977
Lingen	26	1020.7	bedeckt	E	11	13.0	12.7	23.9	18.0	11.7	11	11.7	0.0	1951	32.8	8.06.1996	0.8	4.06.1962
Münst.-Osn./Flugh.	53	1020.3	leicht bew.	ENE	7	13.7	12.8	24.2	18.6	9.9	7	14.0	0.0	1990	32.3	8.06.1996	1.1	2.06.1991
Osnabrück	97	1020.6	wolkig	ENE	7	13.3	13.2	24.3	18.8	11.9	9	14.1	0.0	1952	32.2	8.06.1996	0.6	4.06.1962
Diepholz	43	1021.1	stark bew.	E	7	12.7	12.1	24.2	18.4	9.8	7	13.1	0.0	1952	32.5	8.06.1996	1.3	4.06.1962
Bad Salzuflen	139	1020.2	bedeckt	ENE	4	14.1	13.3	25.6	18.9	13.0	11	14.1	0.0	1935	32.9	10.06.1937	1.0	2.06.1936
Hannover/Flugh.	59	1020.7	stark bew.	NE	7	14.2	12.7	25.8	19.6	11.0	8	14.9	0.0	1936	32.3	4.06.1947	0.3	1.06.1977
Braunschweig	88	1021.3	wolkig	ESE	7	14.9	13.4	27.0	20.5	11.7	10	15.3	0.0	1891	34.3	9.06.1915	1.3	2.06.1928
Gardelegen	48	1021.0	leicht bew.	N	11	14.2	12.5	28.6	21.5	11.1	9	15.2	0.0	1947	33.9	5.06.1982	0.0	3.06.1962
Magdeburg	85	1020.9	leicht bew.	WNW	4	14.7	12.8	28.3	21.8	13.0	10	15.4	0.0	1947	33.1	5.06.1982	1.0	1.06.1977
Potsdam	100	1020.5	leicht bew.	NNE	7	15.6	14.0	29.4	22.5	14.0	12	14.9	0.0	1893	35.0	10.06.1915	1.9	2.06.1928
Berlin-Temp.	49	1019.9	leicht bew.	N	7	17.6	14.0	29.1	22.5	14.4	10	14.2	0.0	1876	34.0	8.06.1899	1.5	4.06.1918
Lindenberg	104	1020.1	leicht bew.	NNE	7	17.8	13.2	28.6	22.0	15.1	13	14.0	0.0	1947	34.1	8.06.1998	1.5	1.06.1977
Manschnow	16	1019.5	leicht bew.	still	16	14.0	14.0	29.0	21.0	13.6	11	12.6	0.0	1947	34.0	8.06.1998	1.5	1.06.1977
Düsseldorf/Flugh.	41	1019.0	wolkig	NE	7	15.7	14.4	26.8	19.4	12.3	11	13.3	0.0	1970	32.9	7.06.1996	2.4	5.06.1976
Bocholt	24	1019.6	leicht bew.	NE	4	13.8	13.1	23.7	17.6	11.1	8	10.6	0.0	1947	33.5	7.06.1996	0.3	2.06.1975
Essen	161	1020.2	leicht bew.	ENE	11	16.1	13.3	25.7	19.9	14.0	13	13.7	0.0	1935	31.3	7.06.1996	1.0	2.06.1962
Lüdenscheid	392	1019.4	wolkig	E	4	15.4	13.0	25.5	20.0	12.8	11	13.8	0.0	1951	31.9	3.06.1982	-0.2	2.06.1962
Kahler Asten	859	-	wolkig	E	14	13.9	10.0	23.6	17.2	13.6	8	13.6	0.0	1955	27.7	7.06.1996	-1.4	2.06.1962
Bed Lipp Springs	158	1020.1	leicht bew.	ENE	4	15.0	14.0	26.2	18.3	10.2	7	15.0	0.0	1951	31.9	3.06.1982	-0.2	2.06.1962
Kassel	233	1020.5	wolkig	N	7	16.3	13.2	26.6	21.3	13.7	11	13.9	0.0	1951	31.3	4.06.1982	1.2	3.06.1962
Göttingen	171	1020.4	leicht bew.	S	4	14.4	13.4	27.0	18.8	9.9	8	13.9	0.0	1947	33.1	4.06.1947	-1.9	3.06.1962
Leinefelde	356	1020.1	leicht bew.	ENE	4	15.3	13.7	26.3	20.2	11.9	9	15.9	0.0	1957	30.5	7.06.1996	-1.0	3.06.1962
Braunlage	X	X	X	X	X	X	X	X	X	X	X	X	X	1936	29.1	4.06.1947	-0.6	2.06.1975
Brocken	1153	-	leicht bew.	WSW	14	13.5	6.3	18.5	14.8	12.1	9	13.9	0.0	1951	23.4	6.06.1998	-3.0	1.06.1975
Artern	166	1020.5	leicht bew.	NE	11	16.8	14.3	28.9	22.1	13.5	12	15.4	0.0	1954	32.9	5.06.1982	1.2	2.06.1975
Leipzig/Flugh.	149	1020.6	leicht bew.	NNE	14	16.4	13.6	29.2	22.8	14.0	13	15.3	0.0	1951	33.2	5.06.1982	1.8	2.06.1975
Wittenberg	106	1020.1	leicht bew.	NE	7	18.0	13.9	29.8	22.5	15.1	13	14.0	0.0	1951	34.4	6.06.1998	0.9	2.06.1975
Oschetz	152	1020.1	leicht bew.	NNW	11	16.8	12.2	28.9	21.0	14.7	12	15.3	0.0	1951	34.6	6.06.1998	0.9	2.06.1975
Dresden/Flugh.	232	1019.6	leicht bew.	SW	7	18.5	12.2	27.7	21.0	15.3	13	15.0	0.0	1917	33.8	6.06.1998	0.6	2.06.1928
Doberlug-Kir.	100	1020.1	leicht bew.	NE	11	16.2	13.7	28.5	21.2	11.3	8	14.2	0.0	1951	34.5	8.06.1998	0.0	2.06.1975
Cottbus	70	1019.9	leicht bew.	NNE	7	16.8	12.4	29.0	22.6	12.7	10	14.7	0.0	1951	35.2	8.06.1998	0.7	2.06.1975
Görlitz	240																	