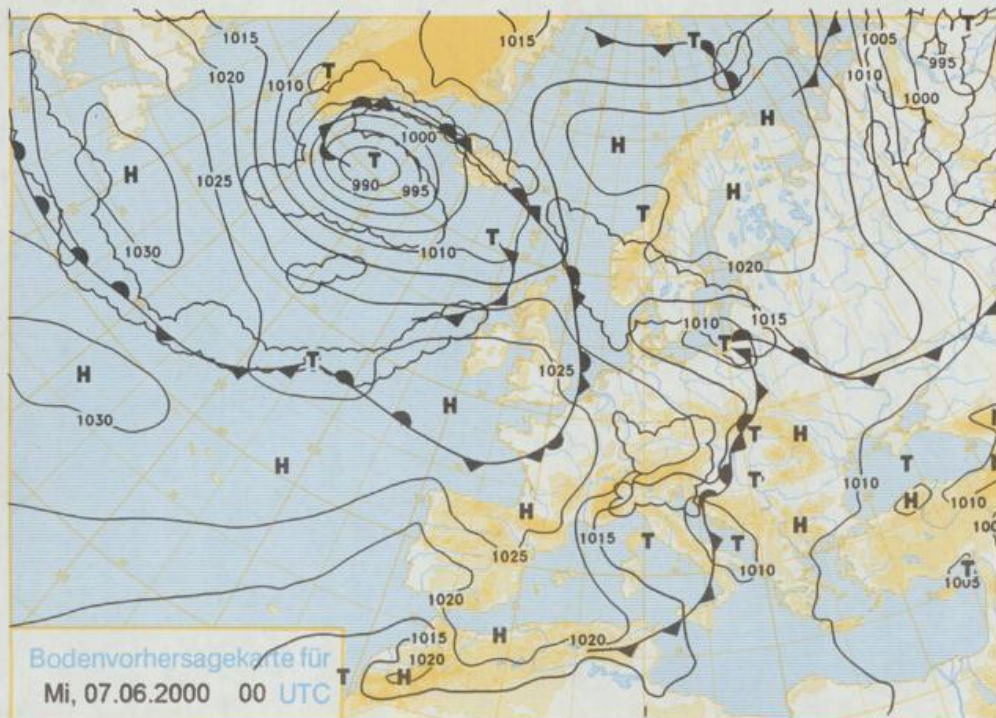


Stereographische Projektion 1 : 60 000 000 60°N



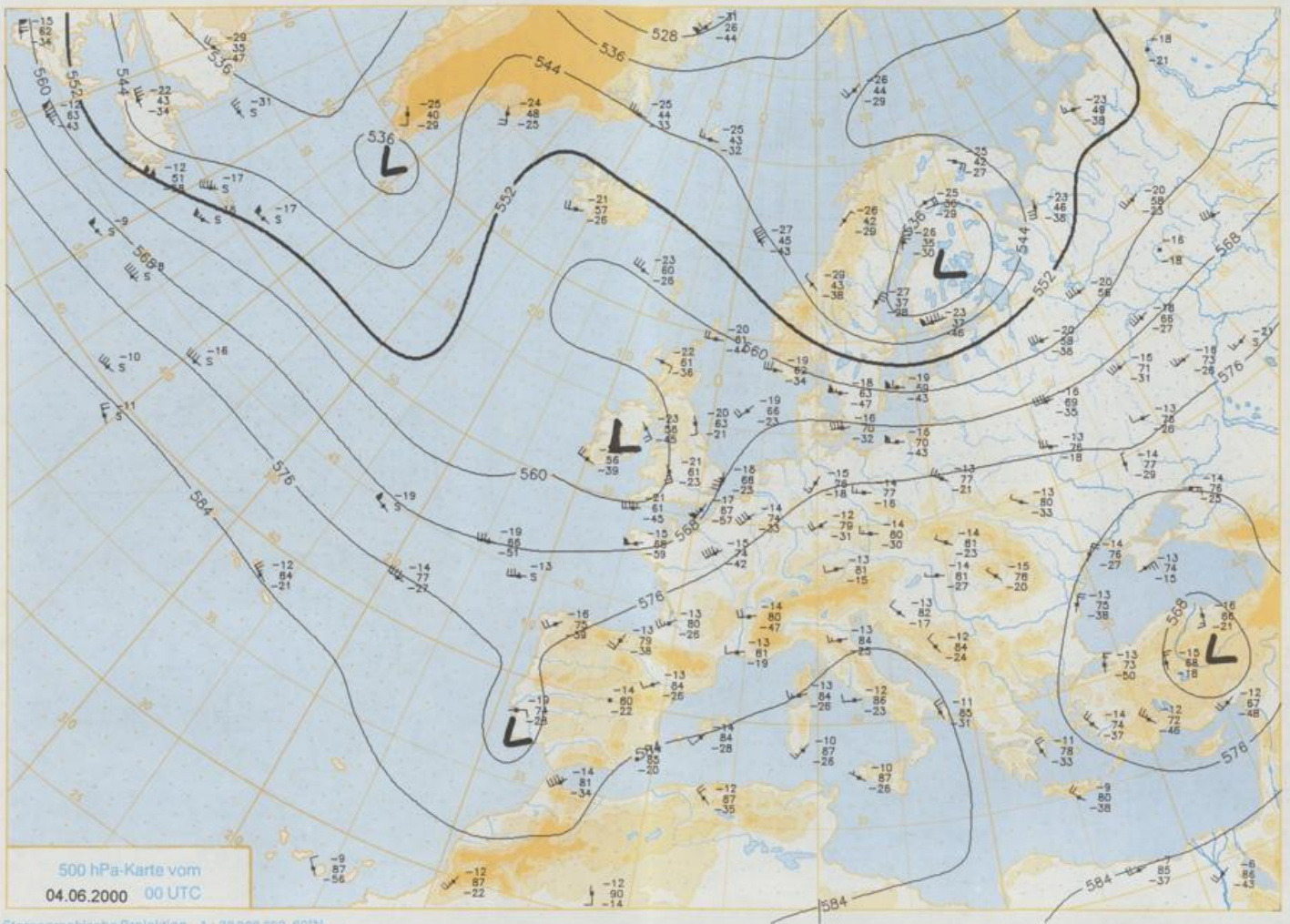
### Deutschland – Vorhersage für Dienstag, 06.06.00

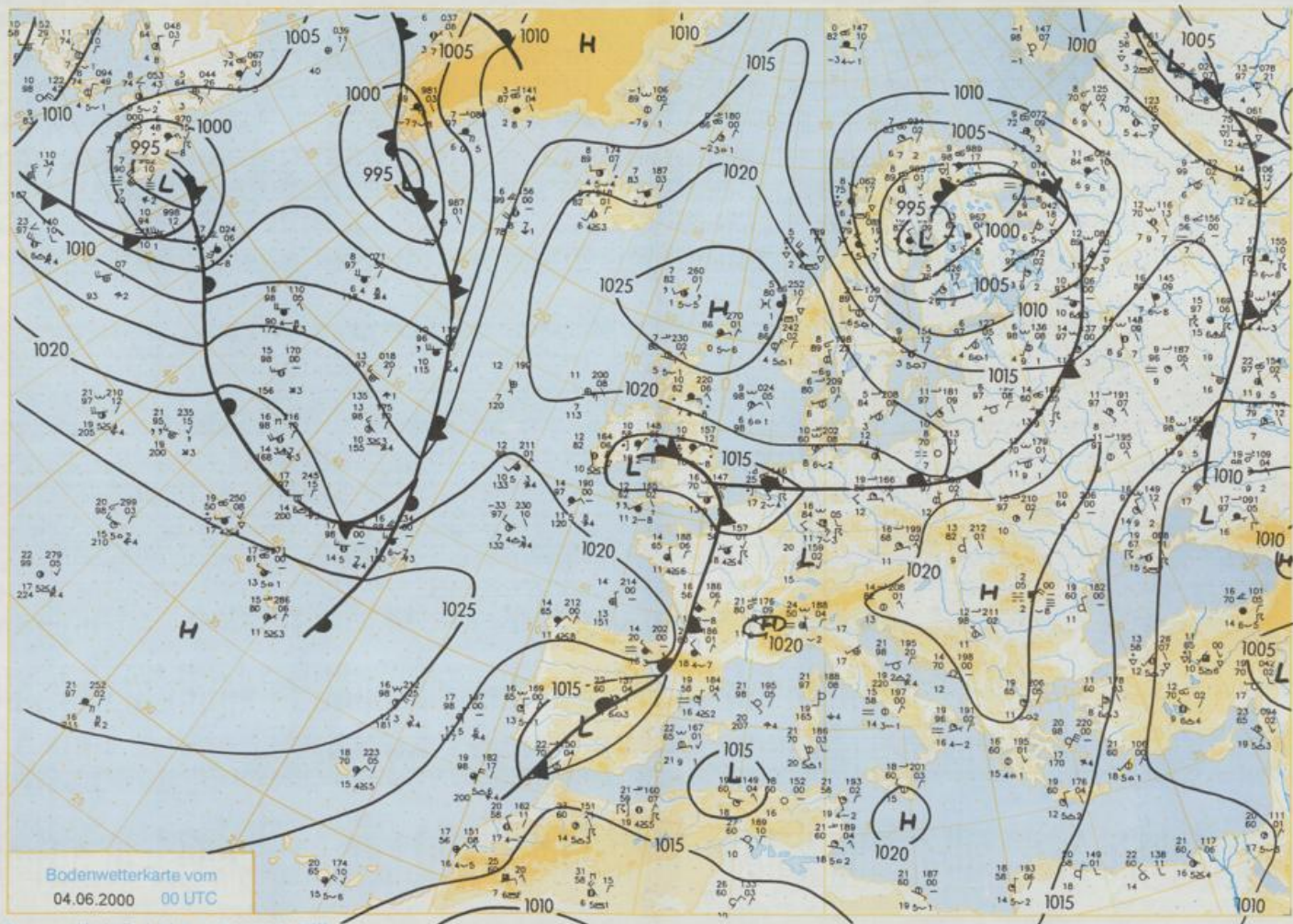
Die Kaltfront eines Tiefs mit Kern über der Deutschen Bucht überquert im Tagesverlauf Deutschland ostwärts. Hinter ihr fließt kühle Luft nach Deutschland ein, die von Westen her unter schwachen Hochdruckeinfluss gelangt.

Nach nächtlichen Tiefstwerten im Osten zwischen 15 und 20°C, sonst zwischen 10 und 14°C ist es wolkelig, besonders im Süden und Osten auch stark bewölkt oder gar bedeckt und es ist mit Regen und Schauern, anfangs auch noch mit Gewittern zu rechnen. Im Tagesverlauf lockert die Bewölkung von Westen her auf. Im Alpenvorland bleibt es aber stärker bewölkt und regnerisch. Die Tageshöchsttemperaturen liegen um 16 °C, im Rheingebiet können nahe 20°C erreicht werden. In Gebieten mit längerem Regen sind nur 10°C zu erwarten. Der meist westliche Wind ist schwach bis mäßig, im Nordosten auch frisch.

Weitere Aussichten für Mittwoch, 07.06.00

Überwiegend freundlich und mäßig warm.





Wettermeldungen von Sonntag, dem 4. Juni 2000 06 UTC

Station	Bar.- höhe (m)	Luftdr. red.NN (hPa)	Wetter	Wind km/h	Deutschland					Sonne Vort. Std.	RR 24h mm	Schnee höhe cm	Extremwerte der Lufttemperatur in der Dekade vom 1.06. bis 10.06.					
					Luft 2 m	Temperaturen (Grad C)			Nacht 2 m				Tmax Datum	Tmin Datum				
						Tau- punkt	Max Vortag	Mittel Min										
Helgoland	8	1015.1	Regen	E	43	12.3	9.5	14.2	13.6	11.8	10	12.1	0.7	1952	24.1	4.06.1982	5.0	3.06.1975
List / Sylt	29	1016.9	Regen	ENE	25	9.5	7.9	16.2	12.6	9.4	9	14.5	0.1	1937	28.5	4.06.1982	4.8	3.06.1937
Leck	17	1016.3	Regen	NE	22	10.5	9.1	17.9	12.2	9.1	6	14.4	0.7	1974	30.2	5.06.1982	0.3	6.06.1991
St.P.-Ording	11	1014.4	Regen	E	32	11.5	10.1	16.6	12.5	10.2	10	11.2	2	1951	30.4	7.06.1996	2.1	6.06.1991
Schleswig	48	1016.5	Regen	ENE	18	11.6	9.9	17.8	12.3	9.5	8	15.1	0.6	1947	31.7	8.06.1996	2.2	6.06.1991
Kiel	31	1017.5	Regen	ENE	18	11.4	8.8	16.0	12.8	11.4	11	14.0	1	1940	34.0	8.06.1996	1.6	2.06.1991
Westermärkdf.	9	1017.4	Regen	E	18	12.5	10.9	14.8	12.4	12.2	9	14.3	0.3	1948	28.9	9.06.1948	2.7	2.06.1974
Arkona	42	1018.7	stark bew.	E	29	11.9	8.5	15.0	12.0	10.5	8	13.8		1951	27.2	5.06.1966	3.3	8.06.1955
Norderney	16	1013.5	Regen	E	22	11.9	11.9	15.4	13.5	11.4	10	4.5	7	1947	31.0	3.06.1982	5.1	3.06.1975
Bremerhaven	11	1014.1	Regen	E	18	12.3	12.3	19.4	16.3	11.1	10	5.2	4	1949	32.8	3.06.1982	3.0	2.06.1975
Cuxhaven	12	1014.6	Regen	E	32	11.9	10.2	18.7	14.6	11.8	11	7.8	2	1948	31.2	8.06.1996	4.2	2.06.1975
Hamburg/Flugh.	15	1015.4	Regen	ENE	11	10.8	9.3	19.8	14.4	10.8	10	6.3	9	1891	33.3	8.06.1996	0.6	3.06.1962
Lübeck	15	1015.5	Regen	ENE	11	8.9	7.6	19.1	13.5	8.7	9	5.7	4	1890	34.2	9.06.1915	-0.1	6.06.1991
Boltenhagen	17	1016.8	Regen	E	25	10.7	8.1	15.2	13.4	10.7	9	11.9	2	1951	31.8	8.06.1996	1.7	2.06.1975
Schwerin	68	1015.7	Regen	E	14	11.3	6.0	18.1	14.4	11.2	11	6.4	0.0	1947	32.9	8.06.1996	1.2	2.06.1975
Warnemünde	10	1016.8	bedeckt	SE	11	11.8	8.6	16.2	14.2	10.7	10	12.3	0.0	1951	33.3	8.06.1996	2.5	2.06.1975
Teterow	50	1017.2	Regen	E	11	11.5	8.3	19.8	14.4	8.6	8	6.0	1	1947	34.9	5.06.1982	1.4	2.06.1975
Barth	7	1017.8	bedeckt	E	18	11.9	9.0	16.4	13.0	7.9	6	13.8	0.0	1967	33.5	2.06.1979	0.0	2.06.1975
Greifswald	6	1017.7	stark bew.	E	14	11.9	9.8	19.1	13.6	10.4	8	8.7	0.3	1951	32.9	8.06.1996	2.9	2.06.1975
Ueckermünde	7	1018.0	Regen	E	22	12.2	7.7	18.9	15.2	11.3	10	7.7	2	1951	33.2	8.06.1996	1.4	2.06.1975
Erden	5	1013.8	stark bew.	E	11	11.7	11.7	18.4	X	11.2	11	X	3	1947	33.1	7.06.1996	2.8	2.06.1955
Oldenburg	20	1014.3	stark bew.	E	11	12.4	11.5	20.7	16.7	12.1	12	5.3	6	1990	32.9	8.06.1996	3.1	2.06.1991
Bremen/Flugh.	5	1013.8	stark bew.	E	11	13.2	12.0	22.0	17.8	12.4	12	6.8	3	1890	33.1	4.06.1947	0.5	1.06.1936
Soitau	78	1015.4	wolkig	ENE	7	13.5	12.1	22.3	17.5	12.7	12	7.1	0.0	1948	33.5	8.06.1996	0.3	3.06.1962
Boizenburg	46	1015.4	bedeckt	ENE	11	12.0	11.1	20.0	14.8	12.0	12	5.7	1	1951	33.1	8.06.1996	2.3	2.06.1975
Lüchow	18	1014.7	stark bew.	E	14	15.3	13.6	23.2	17.9	13.5	13	7.5	0.0	1955	33.2	5.06.1982	0.0	6.06.1991
Seehausen/Altm.	23	1015.1	stark bew.	E	14	15.3	13.1	24.8	17.9	13.1	12	7.0	0.0					
Mernitz	85	1016.2	wolkig	E	7	12.0	9.5	21.2	16.1	10.7	11	8.7	8	1951	33.1	8.06.1996	2.1	9.06.1951
Neuruppin	39	1016.3	wolkig	E	14	14.3	12.5	24.6	19.4	13.4	X	11.7	4	1958	33.9	5.06.1982	1.6	1.06.1977
Neubrandenburg	80	1017.2	leicht bew.	ENE	25	9.9	5.7	20.8	15.2	9.7	9	7.3	2					
Angermünde	55	1016.8	leicht bew.	NE	11	13.1	11.3	22.8	16.8	11.8	12	9.7	4	1951	33.0	5.06.1982	0.3	1.06.1977
Lingen	26	1013.8	stark bew.	WNW	4	16.2	15.9	23.1	17.8	15.7	15	6.3	12	1951	32.8	8.06.1996	0.8	4.06.1962
Münst.-Osn./Flugh.	53	1013.7	wolkig	S	4	16.2	15.9	24.5	19.3	15.4	14	11.0	4	1990	32.3	8.06.1996	1.1	2.06.1991
Osnabrück	97	1013.5	leicht bew.	S	7	17.0	17.0	23.9	19.5	15.1	14	7.1	3	1952	32.2	8.06.1996	0.6	4.06.1962
Diepholz	43	1013.7	wolkig	E	7	16.0	14.0	23.0	18.3	15.1	15	6.0	2	1952	32.5	8.06.1996	1.3	4.06.1962
Bad Salzuflen	139	1013.5	wolkig	SSW	7	16.7	15.4	24.5	19.4	15.3	15	6.8	2	1935	32.9	10.06.1937	1.0	2.06.1936
Hannover/Flugh.	59	1013.7	stark bew.	ENE	7	15.7	13.5	23.7	18.8	14.8	14	6.5	0.4	1936	32.3	4.06.1947	0.3	1.06.1977
Braunschweig	88	1014.5	wolkig	SSW	7	17.2	15.3	23.9	19.8	15.5	14	8.8	0.0	1891	34.3	9.06.1915	1.3	2.06.1928
Gardelegen	48	1014.3	Regen	ENE	7	16.1	14.7	25.2	19.8	13.6	13	9.4	0.0	1947	33.9	5.06.1982	0.0	3.06.1962
Magdeburg	85	1014.6	stark bew.	ENE	4	16.2	15.8	25.8	21.4	14.9	13	9.5	4	1947	33.1	5.06.1982	1.0	1.06.1977
Potsdam	100	1016.1	wolkig	ESE	14	15.2	13.8	26.5	21.3	14.6	15	12.9	15	1893	35.0	10.06.1915	1.9	2.06.1928
Berlin-Temp.	49	1015.8	wolkig	E	14	15.6	13.1	26.6	21.1	14.6	14	12.3	4	1876	34.0	8.06.1889	1.5	4.06.1918
Lindenberg	104	1016.1	leicht bew.	E	11	16.2	11.9	27.7	21.4	15.0	15	13.6	0.0	1947	34.1	6.06.1998	1.5	1.06.1977
Menschnow	16	1015.5	wolkig	E	18	15.3	10.1	25.1	20.0	14.2	14	13.9	0.6					
Düsseldorf/Flugh.	41	1014.3	leicht bew.	SSW	11	18.5	16.7	28.9	20.8	16.2	14	8.5	18	1970	32.9	7.06.1996	2.4	5.06.1976
Bocholt	24	1014.0	bedeckt	SW	11	17.1	16.4	26.1	19.3	16.0	14	11.1	18	1947	33.5	7.06.1996	0.3	2.06.1975
Essen	161	1015.0	wolkig	SSW	18	17.3	16.4	27.6	20.5	15.9	15	9.8	17	1935	31.3	7.06.1996	1.0	2.06.1962
Lüdenscheid	392	1014.4	leicht bew.	WSW	11	16.5	15.0	25.8	17.9	14.7	13	6.5	21					
Kahler Asten	859	-	wolkig	SSW	22	13.1	12.7	23.7	17.0	12.5	12	7.8	32	1955	27.7	7.06.1996	-1.4	2.06.1962
Bad Lippspringe	158	1014.3	stark bew.	S	7	17.8	14.7	25.9	20.1	16.2	15	8.8	4	1951	31.9	3.06.1982	-0.2	2.06.1962
Kassel	233	1015.7	leicht bew.	S	11	18.2	15.1	28.9	19.2	14.6	13	8.0	41	1951	31.3	4.06.1982	1.2	3.06.1962
Göttingen	171	1015.3	wolkig	S	11	16.5	15.6	26.7	18.0	12.7	12	8.5	25	1947	33.1	4.06.1947	-1.9	3.06.1962
Leinefelde	358	1015.6	stark bew.	E	4	15.7	15.3	26.1	18.4	14.3	11	10.0	14	1957	30.5	7.06.1996	-1.0	3.06.1962
Braunlage	-	-	leicht bew.	Kei	ne	aten								1936	29.1	4.06.1947	-0.6	2.06.1975
Brocken	1153	-	leicht bew.	SW	68	13.3	9.5	18.6	14.8	11.4	11	7.2	5	1951	23.4	8.06.1998	-3.0	1.06.1975
Artern	186	1016.4	Gewitter	SW	18	18.9	16.9	27.3	20.2	15.3	14	12.3	22	1954	32.9	5.06.1982	1.2	2.06.1975
Leipzig/Flugh.	149	1015.0	wolkig	SE	11	19.2	16.4	28.1	20.5	16.7	16	13.9	14	1951	33.2	5.06.1982	1.8	2.06.1975
Wittenberg	106	1015.2	leicht bew.	SSE	7	18.6	16.9	29.5	22.9	15.1	14	13.3	5	1951	34.4	6.06.1998	0.9	2.06.1975
Oschatz	152	1015.4	wolkig	SW	4	19.4	15.5	29.4	23.3	17.1	16	14.5						
Dresden/Flugh.	232	1015.4	leicht bew.	S	14	19.0	14.9	28.9	23.8	15.9	13	14.2		1917	33.6	6.06.1998	0.6	2.06.1928
Doberlug-Kir.	100	1016.1	wolkig	N	11	17.8	13.8	28.3	22.1	16.5	15	13.9	0.0	1951	34.5	6.06.1998	0.0	2.06.1975
Cottbus	70	1015.3	wolkig	NE	4	18.7	12.0	28.6	22.8	16.5	15	15.1		1951	35.2	6.06.1998	0.7	2.06.1975
Görlitz	240	1015.3	leicht bew.	S	22	21.2	12.0	28.7	22.6	16.3	13	12.5		1951	32.9	6.06.1998	0.2	1.06.1977
Aachen	205	1015.0	leicht bew.	WSW	7	17.6	16.1	28.3	20.0									