

D 7311 A  
ISSN 0936-5818  
Schutzgebühr monatlich DM 30,25  
einschließlich Versandkosten,  
Einzelpreis DM 1,25  
zuzüglich Versandkosten

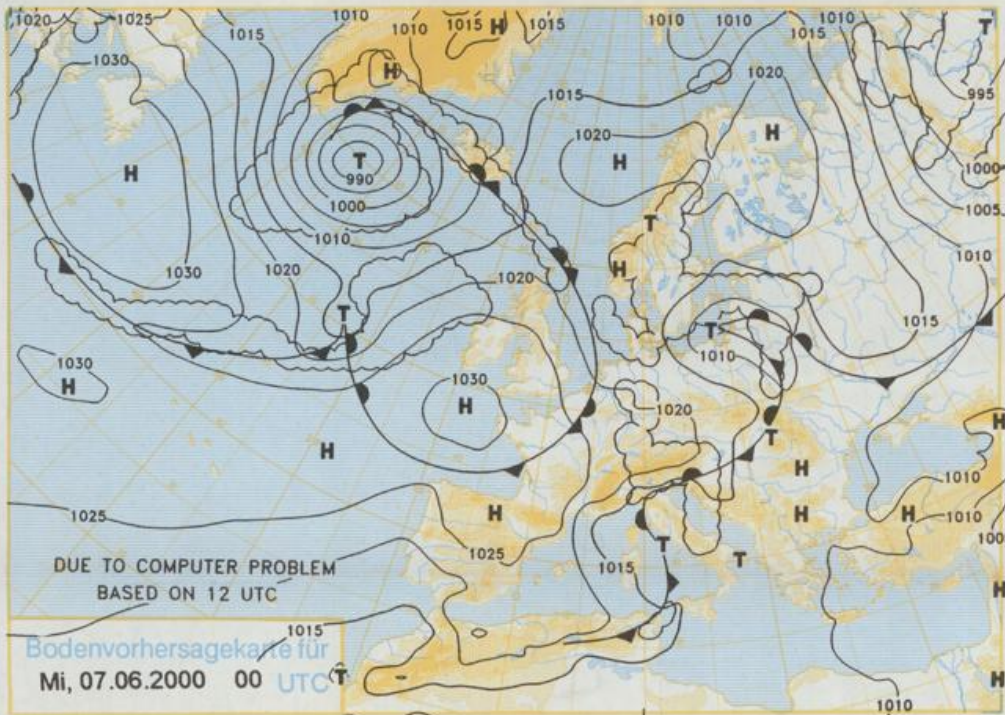
Druck und Verlag: Deutscher Wetterdienst  
Frankfurter Straße 135, 63067 Offenbach  
Postanschrift: 63004 (Postfach), Telefon: (069) 80 62 - 42 83  
Telex: 4152871, Telefax: (069) 80 62 - 41 23  
LZB: BLZ 505 000 00 Kto.-Nr.: 505 01004

Erscheint täglich; nur Postbezug

Jahrgang 2000

Montag, den 05. Juni

Nummer: 157



Deutschland – Vorhersage für Mittwoch, den 07.06.00

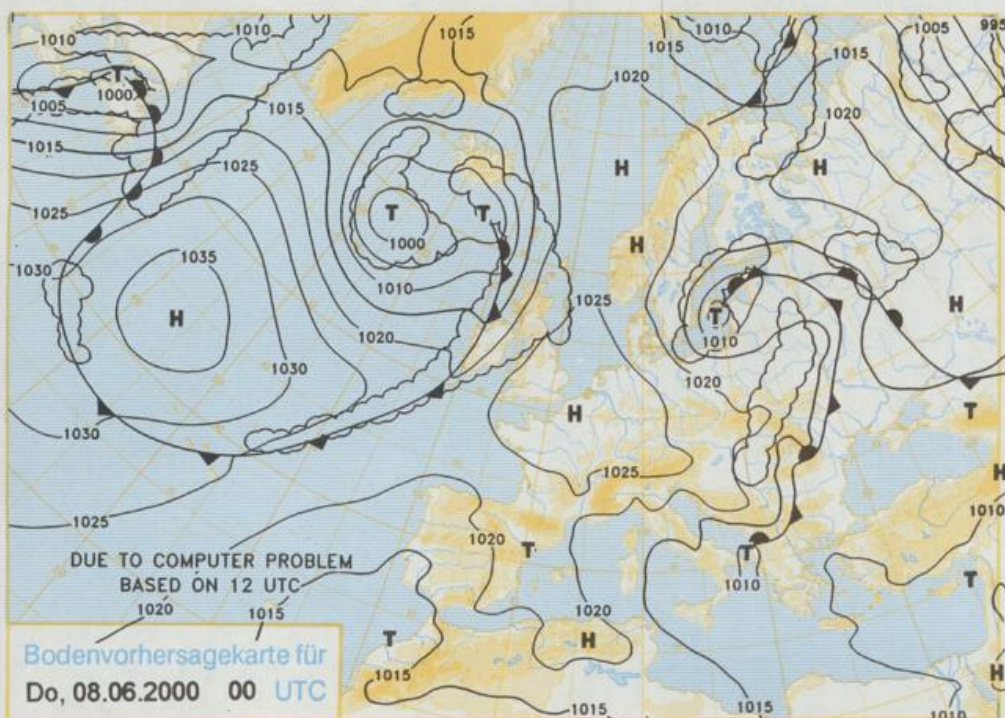
Hinter einem zum Baltikum abziehenden Tief fließt frische Meeresluft ein. Ein Tiefausläufer, der von der Nordsee kommend Richtung Holland-Belgien zieht löst sich im Tagesverlauf durch überlagerten Hochdruckeinfluss von Westen her auf.

In der Nacht zum Mittwoch gehen die Temperaturen auf 13 bis 8°C zurück. Am Tage ist es zunächst wolbig, gegen Mittag zeitweise auch stark bewölkt und es kommt vorwiegend in der Osthälfte Deutschlands zu Regenschauern, im Westen Deutschlands ist die Schauer-tätigkeit nur gering und ebbt am Nachmittag gänzlich ab. Am Alpennordrand bleibt es noch einige Zeit durch Stau stark bewölkt, dabei kommt es immer wieder zu Regen, der am Nachmittag allmählich abklingt. Die Temperaturen erreichen auf den Inseln Werte um 15°C, sonst zwischen 17 und 21°C. Der Wind weht mäßig, an der Ostseeküste frisch aus West bis Nord-west.

Weitere Aussichten für Mittwoch,

Vorwiegend heiter bei ansteigend Temperaturen.

Stereographische Projektion 1 : 60 000 000 60°N

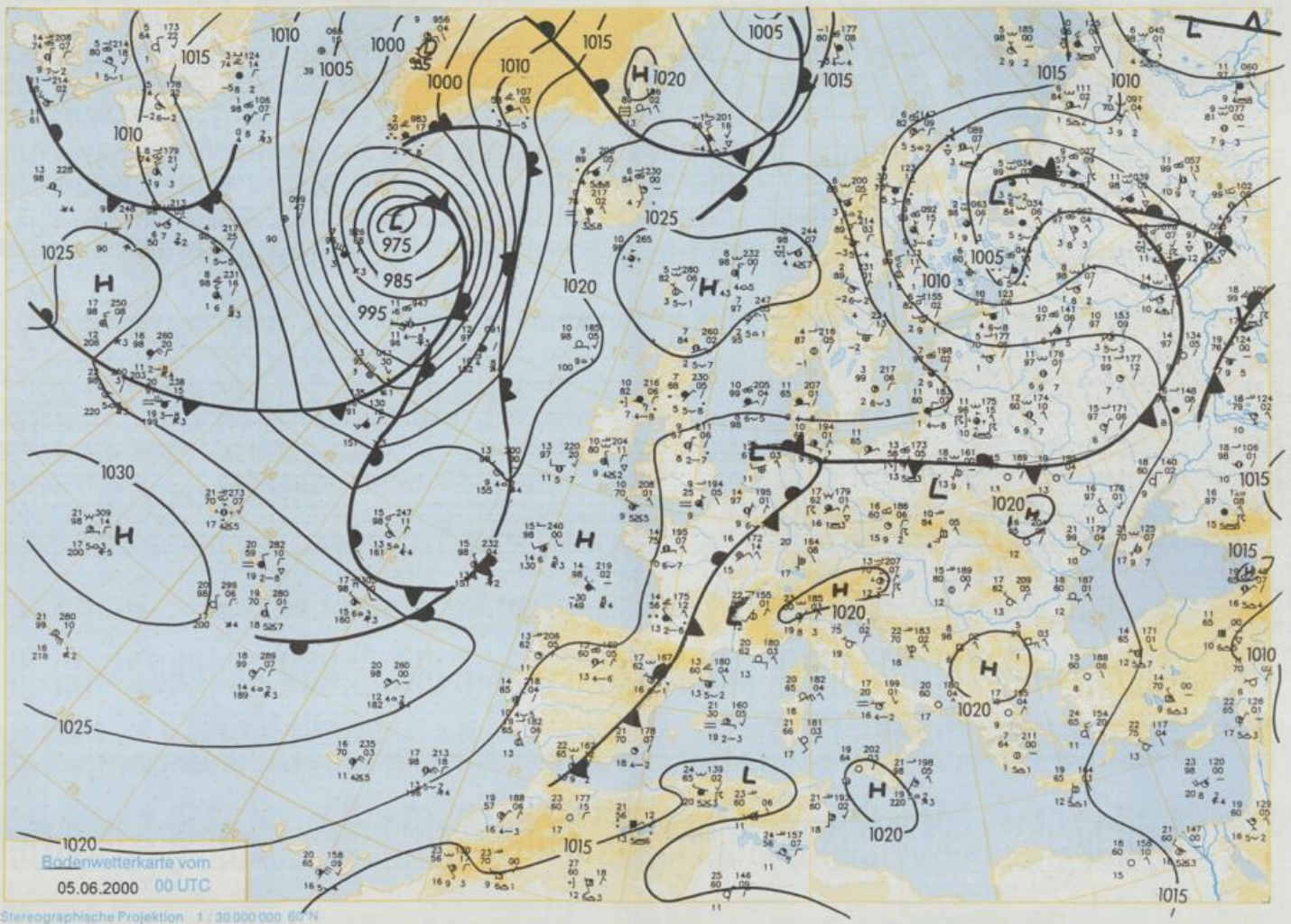




Computer Problem

500 hPa-Karte vom  
05.06.2000 00 UTC

Stereographische Projektion 1 : 30 000 000 60°N



Bodenwetterkarte vom  
05.06.2000 00 UTC

Stereographische Projektion 1 : 30 000 000 60°N

Wettermeldungen von Montag, dem 5. Juni 2000 06 UTC

Station	Bar.-höhe (m)	Luftdr. red.NN (hPa)	Wetter	Wind km/h	Temperatur (Grad C)					Sonne Vord. Std.	RR 24h mm	Schnee höhe cm	Extremwerte der Lufttemperatur in der Dekade vom 1.06. bis 10.06.					
					Luft 2 m	Tau-punkt	Max Vortag	Mittel 2 m	Min 2 m				Nacht 5 cm	seit	Tmax Datum	Tmin Datum		
Helgoland	8	1018.2	stark bew.	S	11	12.7	11.2	13.9	12.2	11.5	7	1.4	3	1952	24.1	4.06.1982	5.0	3.06.1975
List / Sylt	29	1018.1	stark bew.	SSW	22	11.8	10.6	11.1	10.0	9.5	9	.	8	1937	28.5	4.06.1982	4.8	3.06.1937
Leck	17	1018.7	leicht bew.	ENE	4	9.9	9.8	11.7	10.4	8.5	8	.	21	1974	30.2	5.06.1982	0.3	6.06.1991
St.P.-Ording	11	1018.1	leicht bew.	S	11	13.3	12.0	14.1	12.3	11.0	9	.	2	1951	30.4	7.06.1996	2.1	6.06.1991
Schleswig	48	1019.2	Nebel	S	4	9.9	9.8	12.4	11.0	7.7	4	.	7	1947	31.7	8.06.1996	2.2	6.06.1991
Kiel	31	1019.2	Nebel	SSW	4	10.8	10.8	14.5	11.9	4.4	2	0.3	2	1940	34.0	8.06.1996	1.6	2.06.1991
Westermarckd.	9	1018.6	wolkig	S	7	13.8	12.9	13.5	12.3	9.7	7	0.7	4	1948	28.9	9.06.1948	2.7	2.06.1974
Arkona	42	1019.4	stark bew.	ENE	11	12.6	11.0	12.8	11.6	10.7	9	0.5	2	1951	27.2	5.06.1966	3.3	8.06.1955
Nordney	16	1017.7	leicht bew.	S	14	13.1	13.1	16.5	14.1	11.2	10	4.9	.	1947	31.0	3.06.1982	5.1	3.06.1975
Bremerhaven	11	1018.5	wolkig	S	7	12.5	11.5	21.4	15.7	11.5	8	4.1	0.1	1949	32.8	3.06.1982	3.0	2.06.1975
Cuxhaven	12	1018.4	leicht bew.	S	11	12.4	10.8	18.0	13.6	10.2	7	2.5	0.2	1946	31.2	8.06.1996	4.2	2.06.1975
Hamburg/Flugh.	15	1018.8	wolkig	NNW	4	13.0	12.4	21.6	15.0	8.0	5	2.3	0.5	1891	33.3	8.06.1996	0.6	3.06.1962
Lübeck	15	1018.5	Nebel	WSW	4	9.3	9.2	20.2	13.6	7.7	6	5.9	0.2	1890	34.2	9.06.1915	-0.1	6.06.1991
Boltenhagen	17	1018.6	Nebel	WNW	11	11.2	11.2	15.9	13.0	7.7	7	4.8	2	1951	31.8	8.06.1996	1.7	2.06.1975
Schwerin	68	1018.3	leicht bew.	W	4	12.9	12.8	23.2	16.2	10.1	6	5.5	0.1	1947	32.9	8.06.1996	1.2	2.06.1975
Wernemünde	10	1018.4	bedeckt	WSW	4	12.6	11.1	18.8	14.7	11.1	9	2.4	1	1951	33.3	8.06.1996	2.5	2.06.1975
Teterow	50	1018.9	bedeckt	S	7	12.6	11.9	22.4	15.2	8.8	7	8.0	0.0	1947	34.9	5.06.1982	1.4	2.06.1975
Barth	7	1018.9	bedeckt	ESE	4	11.9	10.3	15.3	13.3	9.9	7	1.6	0.6	1967	33.5	2.06.1979	0.0	2.06.1975
Greifswald	6	1018.7	leicht bew.	E	7	13.8	11.1	16.3	13.3	10.5	8	3.8	0.0	1951	32.9	8.06.1996	2.9	2.06.1975
Uckermünde	7	1018.7	wolkig	ENE	7	14.7	10.4	19.2	15.0	13.1	11	8.1	0.0	1951	33.2	8.06.1996	1.4	2.06.1975
Erden	5	1018.0	leicht bew.	SSW	11	13.5	11.3	21.2	14.7	7.8	4	6.5	0.0	1947	33.1	7.06.1996	2.8	2.06.1955
Oldenburg	20	1018.7	stark bew.	SSW	4	13.6	12.0	22.6	16.7	10.7	7	6.0	0.2	1990	32.9	8.06.1996	3.1	2.06.1991
Bremen/Flugh.	5	1018.0	stark bew.	ESE	4	13.5	11.4	23.8	16.6	9.4	6	6.7	.	1890	33.1	4.06.1947	0.5	1.06.1936
Soltau	78	1018.3	stark bew.	ESE	7	13.1	11.1	24.6	18.0	9.9	9	6.1	0.0	1948	33.5	8.06.1996	0.3	3.06.1962
Boizenburg	46	1019.0	stark bew.	N	4	11.5	11.5	23.9	17.0	9.5	7	5.0	0.0	1951	33.1	8.06.1996	2.3	2.06.1975
Lüchow	18	1018.5	bedeckt	NE	4	14.3	13.2	26.3	19.4	10.9	9	6.7	0.0	1955	33.2	5.06.1982	0.0	6.06.1991
Seehausen/Altm.	23	1018.4	stark bew.	NE	4	15.0	13.3	27.8	20.9	13.2	13	8.3	0.0					
Marnitz	85	1018.8	stark bew.	ESE	4	13.9	13.0	25.4	18.5	12.1	9	6.6	0.1	1951	33.1	8.06.1996	2.1	9.06.1951
Neuruppin	39	1018.7	stark bew.	NE	7	16.1	13.4	27.7	20.2	15.2	X	9.5	0.0	1958	33.9	5.06.1982	1.6	1.06.1977
Neubrandenburg	80	1018.7	stark bew.	E	4	13.1	12.0	23.1	15.7	11.5	11	7.9	3					
Angermünde	55	1018.6	Regen	NNE	7	13.8	13.8	26.8	18.4	12.4	11	8.1	2	1951	33.0	5.06.1982	0.3	1.06.1977
Lingen	26	1018.1	stark bew.	N	4	14.0	11.9	22.9	17.3	12.8	12	5.6	0.0	1951	32.8	8.06.1996	0.8	4.06.1962
Münst.-Osn./Flugh.	53	1017.3	stark bew.	N	11	14.4	11.8	22.5	17.4	13.3	11	5.8	.	1990	32.3	8.06.1996	1.1	2.06.1991
Osnabrück	97	1017.4	bedeckt	ENE	11	14.7	13.9	22.3	18.4	13.8	11	7.2	0.0	1952	32.2	8.06.1996	0.6	4.06.1962
Diepholz	43	1017.8	stark bew.	ESE	4	14.5	12.0	23.7	18.9	13.3	11	6.6	.	1952	32.5	8.06.1996	1.3	4.06.1962
Bad Seuzenfeld	139	1017.1	bedeckt	NNE	4	14.8	13.7	23.4	18.6	11.8	11	4.1	.	1935	32.9	10.06.1937	1.0	2.06.1936
Hannover/Flugh.	59	1017.5	stark bew.	NE	11	14.4	11.3	24.7	18.8	13.9	9	7.4	.	1936	32.3	4.06.1947	0.3	1.06.1977
Braunschweig	88	1017.8	bedeckt	E	14	15.9	12.3	25.4	20.6	14.2	12	8.8	.	1891	34.3	9.06.1915	1.3	2.06.1928
Gerdelegen	48	1017.7	stark bew.	NE	11	16.1	12.6	27.5	21.1	14.9	15	9.3	0.0	1947	33.9	5.06.1982	0.0	3.06.1962
Magdeburg	85	1018.0	bedeckt	NNE	11	16.0	12.7	26.3	20.5	15.7	15	9.6	0.1	1947	33.1	5.06.1982	1.0	1.06.1977
Potsdam	100	1017.9	stark bew.	NE	11	16.6	13.6	27.4	20.7	15.5	15	7.9	0.0	1893	35.0	10.06.1915	1.9	2.06.1928
Berlin-Temp.	49	1017.8	stark bew.	NNE	11	17.2	14.0	27.8	21.9	15.7	13	7.4	0.0	1876	34.0	8.06.1889	1.5	4.06.1918
Lindenberg	104	1017.6	stark bew.	ENE	14	17.0	14.3	28.5	22.4	16.7	14	5.9	0.0	1947	34.1	8.06.1998	1.5	1.06.1977
Manschnow	16	1017.3	wolkig	still		16.4	14.0	28.3	20.1	13.8	12	7.1	0.0					
Düsseldorf/Flugh.	41	1018.9	stark bew.	N	7	15.1	11.9	23.1	18.7	14.7	15	4.4	0.0	1970	32.9	7.06.1996	2.4	5.06.1976
Bocholt	24	1017.5	stark bew.	NNE	7	14.6	11.4	22.3	18.2	13.8	14	5.5	0.1	1947	33.5	7.06.1996	0.3	2.06.1975
Essen	161	1017.9	stark bew.	NE	7	14.7	10.2	21.7	17.9	14.4	14	2.8	0.1	1935	31.3	7.06.1996	1.0	2.06.1962
Lüdenscheid	392	1017.1	bedeckt	NE	7	12.3	10.3	20.1	16.8	12.2	11	3.2	0.0					
Kahler Asten	859	-	bedeckt	E	11	12.7	11.6	19.1	14.9	12.5	11	4.8	.	1955	27.7	7.06.1996	-1.4	2.06.1962
Bad Lippspringe	158	1017.3	Regen	S	4	14.5	12.6	23.2	17.8	13.5	11	2.7	0.0	1951	31.9	3.06.1982	-0.2	2.06.1962
Kassel	233	1017.4	nach Gewitt	N	4	16.2	14.2	26.1	20.1	16.2	15	7.1	0.3	1951	31.3	4.06.1982	1.2	3.06.1962
Göttingen	171	1017.7	Gewitter	W	18	15.5	14.8	25.0	20.2	15.5	14	8.2	4	1947	33.1	4.06.1947	-1.9	3.06.1962
Leinefelde	356	1016.7	Gewitter	E	14	16.1	15.7	23.6	19.0	15.8	14	6.2	3	1957	30.5	7.06.1996	-1.0	3.06.1962
Braunlage			Gewitter	M e i u n										1936	29.1	4.06.1947	-0.6	2.06.1975
Brocken	1153	-	Gewitter	ESE	18	10.6	10.5	17.2	13.6	10.6	11	6.4	16	1951	23.4	6.06.1998	-3.0	1.06.1975
Artern	166	1017.4	bedeckt	ENE	14	16.8	15.1	25.6	20.4	16.2	15	6.1	4	1954	32.9	5.06.1982	1.2	2.06.1975
Leipzig/Flugh.	149	1017.4	leicht bew.	N	11	17.1	15.5	26.4	22.0	16.4	16	9.7	0.0	1951	33.2	5.06.1982	1.8	2.06.1975
Wittenberg	106	1017.2	wolkig	NNE	4	17.1	15.9	27.9	22.0	16.6	15	5.6	0.0	1951	34.4	6.06.1998	0.9	2.06.1975
Oschatz	152	1017.1	wolkig	N	7	19.1	15.5	28.3	21.8	15.8	14	10.2	.					
Dresden/Flugh.	232	1017.0	leicht bew.	S	11	19.3	16.2	28.8	22.8	16.0	15	12.8	.	1917	33.6	6.06.1998	0.6	2.06.1928
Doblerug-Kir.	100	1017.3	leicht bew.	NNW	4	18.1	16.4	28.6	21.8	14.7	12	7.8	0.0	1951	34.5	6.06.1998	0.0	2.06.1975
Cottbus	70	1017.2	wolkig	NE	4	20.1	17.1	29.9	22.4	15.0	13	6.8	0.0	1951	35.2	6.06.1998	0.7	2.06.1975
Görlitz	240	1017.2	leicht bew.	SSE	4	18.3	15.8	28.8	22.2	15.1	13	12.3	6	1951	32.9	6.06.1998	0.2	1.06.1977
Aachen	205	1018.6	bedeckt	NE	4	14.2	10.8	22.7	18.9	13.								