

## Amtsblatt des Deutschen Wetterdienstes

D 7311 A  
ISSN 0936-5818

Schutzgebühr monatlich DM 30,25  
einschließlich Versandkosten,  
Einzelpreis DM 1,25  
zuzüglich Versandkosten

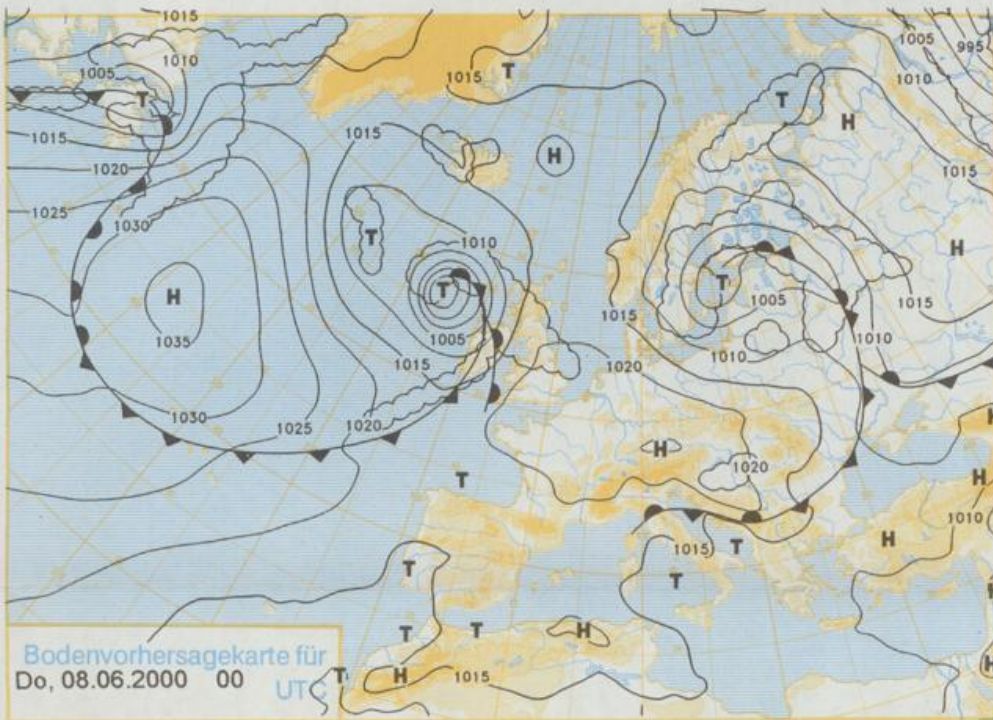
Druck und Verlag: Deutscher Wetterdienst  
Frankfurter Straße 135, 63067 Offenbach  
Postanschrift: 63004 (Postfach), Telefon: (069) 80 62 - 42 83  
Telex: 4152871, Telefax: (069) 80 62 - 41 23  
LZB: BLZ 505 000 00 Kto.-Nr.: 505 01004

Erscheint täglich; nur Postbezug

Jahrgang 2000

Dienstag, den 06. Juni

Nummer: 158

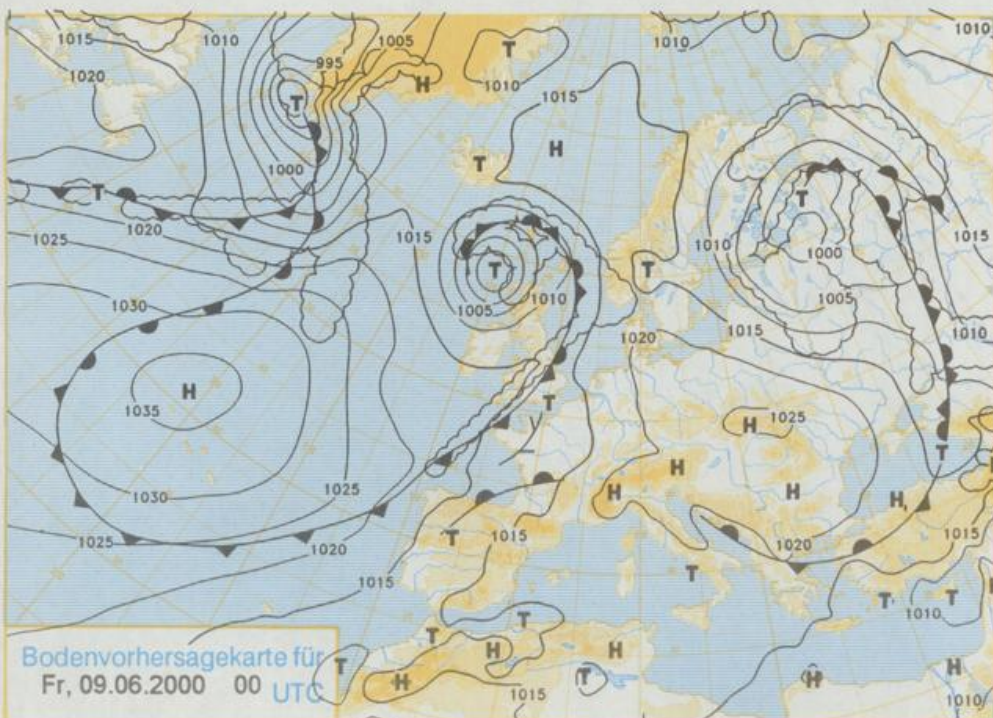


Deutschland – Vorhersage für Donnerstag, 08.06.00

Hinter einem zum Baltikum abgezogenen Tief ist kühle Meeresluft nach Deutschland eingeflossen. Sie gelangt von Westen her unter Hochdruckeinfluss und kann sich so gegenüber dem Vortag deutlich erwärmen.

In der Nacht zum Donnerstag sinken die Temperaturen auf 11 bis 7°C. Am Tage ist es sonnig, nur im äußersten Norden Deutschlands noch wolkig, allgemein bleibt es aber trocken. Tagsüber steigen die Temperaturen in der Südhälfte Deutschlands rasch auf Werte zwischen 20 und 25°C an, in der Nordhälfte Deutschlands bleibt es mit 16 bis 19°C kühler. Der Wind weht im Nordosten noch mäßig aus West bis Nordwest, sonst ist er schwach aus unterschiedlichen Richtungen.

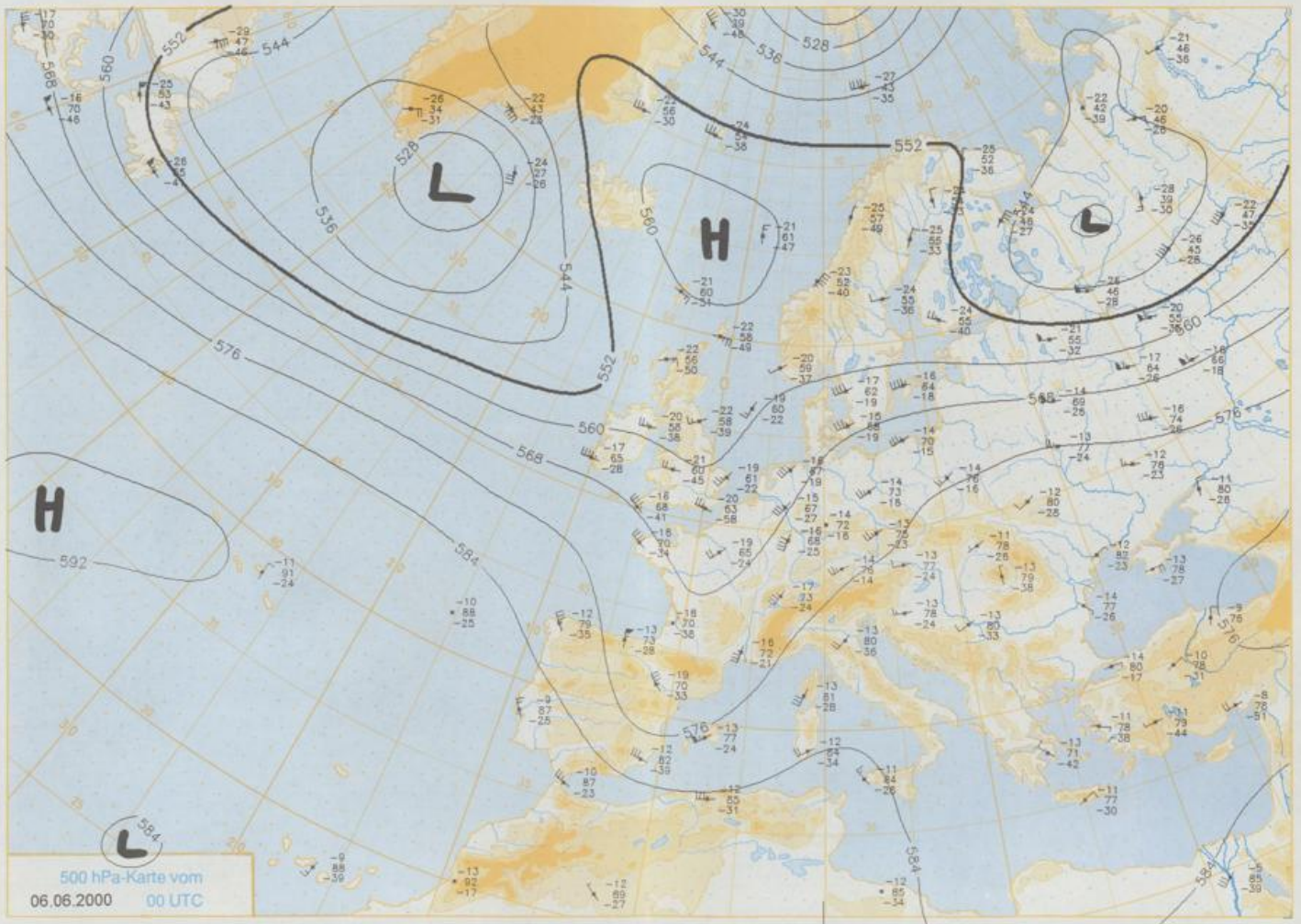
Stereographische Projektion 1 : 60 000 000 60°N



Weitere Aussichten für Freitag, 09.06.00

Weiterhin sonnig und noch ansteigende Temperaturen, abends im Westen vereinzelt Gewitter.

Der Umwelt zuliebe: gedruckt auf chlorfrei gebleichtem Papier.



500 hPa-Karte vom  
06.06.2000 00 UTC

Stereographische Projektion 1 : 30 000 000 60°N



Wettermeldungen von Dienstag, dem 6. Juni 2000 06 UTC

Station	Bar.- höhe (m)	Luftdr. red.NN (hPa)	Wetter	Deutschland										Extremwerte der Lufttemperatur				
				Wind km/h	Temperatur (Grad C)					Nacht 5 cm	Sonne Std.	RR 24h mm	Schnee höhe seit	in der Dekade vom 1.06. bis 10.06.				
					Luft 2 m	Tau- punkt	Max Vortag	Mittel 2 m	Min 2 m					Tmax	Tmin	Datum		
Helgoland	8	1013.3	Sprühregen	NW	14	11.7	11.1	15.6	13.4	11.5	12	6.2	12	1952	24.1	4.06.1982	5.0	3.06.1975
List / Sylt	29	1013.5	Regen	N	18	10.9	9.8	17.0	13.8	10.9	11	3.5	6	1937	28.5	4.06.1982	4.8	3.06.1937
Leck	17	1013.4	Regen	N	11	10.4	9.7	18.2	13.7	10.3	10	3.2	10	1974	30.2	5.06.1982	0.3	6.06.1991
St.P.-Ording	11	1012.2	Regen	N	18	11.8	11.6	19.4	14.6	11.6	11	7.0	10	1951	30.4	7.06.1982	2.1	6.06.1991
Schleswig	48	1011.8	Regen	NNE	11	11.0	10.7	18.6	13.7	11.0	11	5.0	7	1947	31.7	8.06.1982	1.2	6.06.1991
Kiel	31	1012.8	Sprühregen	NNE	14	11.1	10.3	17.8	14.7	11.1	11	6.6	3	1940	34.0	8.06.1982	2.6	2.06.1991
Westermarckd.	9	1010.9	bedeckt	NNE	25	11.5	11.5	16.2	13.6	11.1	11	9.1	4	1948	28.9	9.06.1948	2.7	2.06.1974
Arkona	42	1009.9	Regen	E	38	11.6	11.2	16.2	12.8	11.3	11	6.9	7	1951	27.2	5.06.1982	3.3	8.06.1955
Norderney	16	1013.5	wolkig	WNW	22	12.3	11.8	15.1	12.9	11.4	11	5.2	9	1947	31.0	3.06.1982	5.1	3.06.1975
Bremerhaven	11	1012.7	Regen	NNW	22	12.6	12.6	18.3	14.6	11.6	11	4.3	11	1949	32.8	3.06.1982	3.0	2.06.1975
Cuxhaven	12	1012.6	Regen	NNW	22	12.5	11.5	18.3	15.3	12.3	12	7.1	33	1946	31.2	8.06.1982	4.2	2.06.1975
Hamburg/Flugh.	15	1010.8	Regen	N	4	12.0	12.0	18.1	15.8	11.7	12	2.9	8	1891	33.3	8.06.1982	0.6	3.06.1982
Lübeck	15	1009.9	Sprühregen	NNE	11	12.4	12.2	18.4	13.8	12.3	12	2.5	11	1890	34.2	9.06.1915	-0.1	6.06.1991
Boltenhagen	17	1010.0	Regen	NNE	29	12.4	12.2	18.4	13.8	12.3	12	2.5	11	1951	31.8	8.06.1982	1.7	2.06.1975
Schwarin	68	1009.2	Sprühregen	NNW	7	12.8	12.6	18.7	15.8	12.2	12	5.0	6	1947	32.9	8.06.1982	1.2	2.06.1975
Warnemünde	10	1008.8	Regen	NE	18	13.0	13.0	18.0	14.4	12.5	12	6.8	13	1951	33.3	8.06.1982	2.5	2.06.1975
Teterow	50	1009.0	Regen	S	7	13.9	13.3	20.0	15.5	12.6	12	4.6	0.8	1947	34.9	5.06.1982	1.4	2.06.1975
Berth	7	1009.1	Sprühregen	NE	14	12.9	12.9	19.1	14.4	12.4	12	4.6	16	1967	33.5	2.06.1979	0.0	2.06.1975
Greifswald	6	1009.0	stark bew.	S	11	14.7	14.5	17.4	14.4	12.9	11	7.3	2	1951	32.9	8.06.1982	2.9	2.06.1975
Ueckermünde	7	1009.4	stark bew.	S	18	14.8	13.1	18.4	15.4	14.1	13	2.4	2	1951	33.2	8.06.1982	1.4	2.06.1975
Emden	5	1014.1	Regen	W	14	12.0	11.5	18.5	13.7	11.4	11	6.4	20	1947	33.1	7.06.1982	2.8	2.06.1955
Oldenburg	20	1014.1	Sprühregen	W	22	11.8	11.0	17.8	14.2	11.6	11	0.8	8	1990	32.9	8.06.1982	3.1	2.06.1991
Bremen/Flugh.	5	1013.2	bedeckt	W	22	12.2	11.4	18.0	15.8	11.7	12	1.0	8	1890	33.1	4.06.1947	0.5	1.06.1936
Soiata	78	1013.1	Sprühregen	WSW	22	11.6	11.5	18.8	16.4	11.5	12	0.2	17	1948	33.5	8.06.1982	0.3	3.06.1982
Boizenburg	46	1010.7	bedeckt	NNW	22	13.6	12.6	19.0	15.5	12.7	13	1.2	3	1951	33.1	8.06.1982	2.3	2.06.1975
Lüchow	18	1011.3	bedeckt	WSW	22	13.6	12.6	19.0	15.5	12.7	13	1.2	3	1951	33.1	8.06.1982	2.3	2.06.1975
Seehausen/Altm.	23	1010.7	bedeckt	WSW	29	13.9	12.6	19.1	16.4	13.8	13	1.0	0.1	1955	33.2	5.06.1982	0.0	6.06.1991
Marnitz	85	1009.6	Sprühregen	SW	22	15.0	14.5	19.4	16.0	13.7	14	0.2	0.5	1951	33.1	8.06.1982	2.1	9.06.1951
Neuruppin	39	1010.8	stark bew.	WSW	18	15.6	13.7	18.8	16.2	13.1	14	0.6	11	1958	33.9	5.06.1982	1.6	1.06.1977
Neubrandenburg	80	1009.3	stark bew.	SSW	22	14.4	14.4	19.3	15.3	12.8	12	1.5	2	1951	33.2	8.06.1982	1.4	2.06.1975
Angermünde	55	1010.2	stark bew.	SSW	7	14.4	14.4	18.5	14.8	12.0	12	0.6	12	1951	33.0	5.06.1982	0.3	1.06.1977
Lingen	26	1015.9	Regen	W	7	11.3	11.0	16.6	13.8	11.2	11	0.8	10	1951	32.8	8.06.1982	0.8	4.06.1962
Münst.-Osn./Flugh.	53	1016.2	Sprühregen	W	18	11.1	10.7	18.9	14.8	11.0	11	0.8	10	1990	32.3	8.06.1982	1.1	2.06.1991
Osnabrück	97	1015.6	stark bew.	W	14	11.2	11.2	18.6	15.4	10.7	11	0.8	10	1952	32.2	8.06.1982	0.6	4.06.1962
Diepholz	43	1014.6	stark bew.	W	18	11.5	10.8	18.2	15.9	11.4	11	0.8	10	1952	32.5	8.06.1982	1.3	4.06.1962
Bad Salzungen	39	1015.0	Sprühregen	WSW	11	11.1	10.0	20.1	17.4	10.9	11	1.0	3	1935	32.9	10.06.1937	1.0	2.06.1936
Hennover/Flugh.	59	1013.1	Sprühregen	W	22	11.9	11.0	18.3	16.5	11.8	12	0.1	0.5	1936	32.3	4.06.1947	0.3	1.06.1977
Braunschweig	88	1013.6	bedeckt	W	25	13.4	11.6	19.7	17.1	13.4	14	1.0	4	1891	34.3	9.06.1915	1.3	2.06.1928
Gardlegen	48	1012.0	stark bew.	W	25	13.4	11.6	19.7	17.1	13.4	14	1.0	4	1891	34.3	9.06.1915	1.3	2.06.1928
Magdeburg	85	1012.7	wolkig	WSW	29	14.1	11.5	18.8	17.4	14.0	14	1.5	23	1947	33.1	5.06.1982	1.0	1.06.1977
Potsdam	100	1011.7	bedeckt	WSW	29	16.1	15.0	23.2	18.4	14.4	13	3.3	0.7	1893	35.0	10.06.1915	1.9	2.06.1928
Berlin-Temp.	49	1011.1	stark bew.	WSW	22	17.4	15.0	23.4	18.3	14.8	13	3.4	0.0	1876	34.0	8.06.1889	1.5	4.06.1918
Lindenberg	104	1011.4	stark bew.	W	22	18.1	16.0	26.3	18.2	15.9	16	4.3	8	1947	34.1	8.06.1982	1.5	1.06.1977
Manschnow	16	1010.4	stark bew.	still	16.0	15.5	25.3	18.0	13.8	13	4.3	0.3	1947	34.1	8.06.1982	1.5	1.06.1977	
Düsseldorf/Flugh.	41	1017.6	stark bew.	W	14	11.7	10.4	20.7	14.8	11.4	11	0.4	23	1970	32.9	7.06.1982	2.4	5.06.1978
Bocholt	24	1016.9	stark bew.	W	11	11.8	10.6	15.4	13.2	11.3	11	0.8	8	1947	33.5	7.06.1982	0.3	2.06.1975
Essen	161	1018.1	stark bew.	WSW	14	10.9	10.1	18.8	14.1	10.7	11	0.4	15	1935	31.3	7.06.1982	1.0	2.06.1962
Lödenscheid	392	1017.1	bedeckt	W	14	9.5	8.9	22.1	14.4	9.4	9	1.2	16	1951	33.4	8.06.1982	-3.0	1.06.1975
Kahlar Asten	859	-	Regen	W	22	6.8	6.8	19.0	13.9	6.7	7	3.1	5	1955	27.7	7.06.1982	-1.4	2.06.1962
Bad Lipsprunge	158	1016.1	bedeckt	W	14	11.0	10.1	23.0	17.8	10.7	11	2.6	4	1951	31.9	3.06.1982	-0.2	2.06.1962
Kassel	233	1016.4	stark bew.	SSW	4	12.1	9.6	23.4	16.6	12.0	12	3.8	15	1951	31.3	4.06.1982	1.2	3.06.1962
Göttingen	171	1015.2	stark bew.	W	14	12.6	10.3	22.9	17.7	12.3	12	3.8	28	1947	33.1	4.06.1947	-1.9	3.06.1962
Leinefelde	356	1015.0	bedeckt	W	14	10.9	10.2	21.9	17.1	10.9	11	3.1	22	1957	30.5	7.06.1982	-1.0	3.06.1962
Braunlage	-	-	keine Daten	-	-	-	-	-	-	-	-	-	-	1936	29.1	4.06.1947	-0.6	2.06.1975
Brocken	1153	-	in Wolken	W	65	6.0	5.9	16.2	11.4	6.0	6	2.3	23	1951	23.4	8.06.1982	-3.0	1.06.1975
Artern	166	1014.2	stark bew.	W	18	14.8	12.4	23.6	19.3	14.7	14	2.8	12	1954	32.9	5.06.1982	1.2	2.06.1975
Leipzig/Flugh.	149	1013.6	wolkig	W	22	16.6	13.8	26.0	21.5	16.6	17	7.4	0.0	1951	33.2	5.06.1982	1.8	2.06.1975
Wittenberg	106	1012.2	stark bew.	W	18	17.1	15.2	27.7	21.6	15.8	15	6.1	1	1951	34.4	6.06.1982	0.9	2.06.1975
Oschatz	152	1012.8	stark bew.	W	22	18.3	14.9	30.1	22.2	16.9	16	8.9	0.7	1951	33.2	5.06.1982	1.8	2.06.1975
Dresden/Flugh.	232	1013.2	Regen	WSW	14	17.8	15.6	29.4	21.8	17.0	16	7.4	2	1917	33.6	6.06.1982	0.6	2.06.1928
Doberlug-Kir.	100	1012.3	stark bew.	W	18	18.2	15.1	30.2	20.9	17.2	15	6.7	24	1951	34.5	6.06.1982	0.0	2.06.1975
Cottbus	70	1011.7	stark bew.	W	14	18.7	16.4	30.9	21.4	17.5	17	7.4	7	1951	35.2	6.06.1982	0.7	2.06.1975
Görlitz	240	1012.2	wolkig															