

Deutschland – Vorhersage für Samstag, 10.06.00

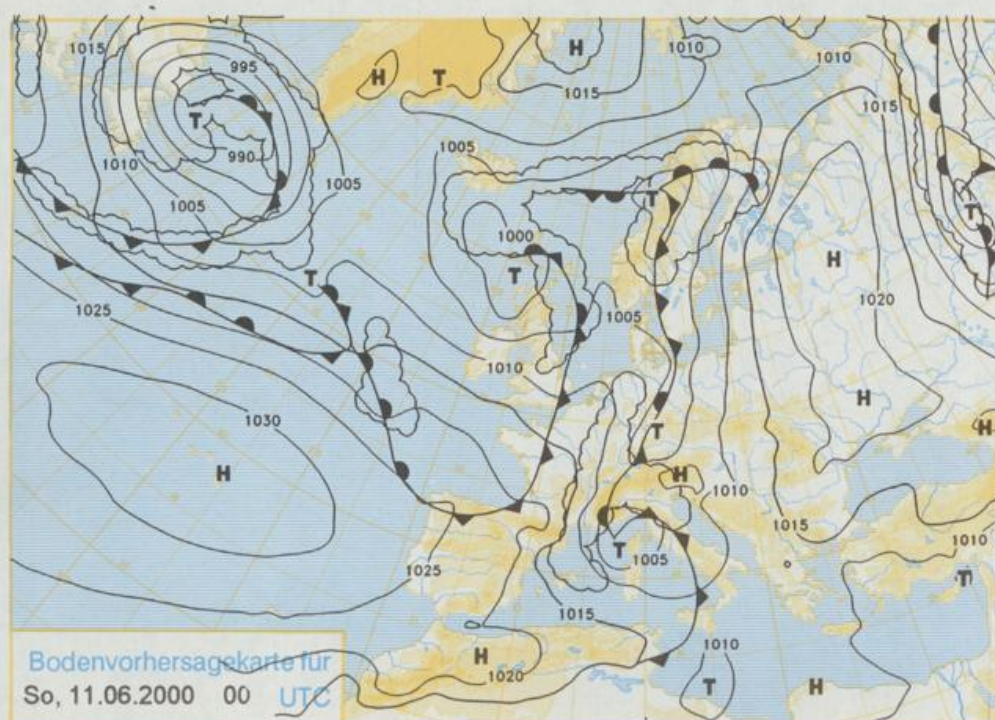
Eine Kaltfront greift im Tagesverlauf von Westen über Deutschland über. In ihrem Vorfeld gelangen nochmals sehr warme Luftmassen nach Deutschland.

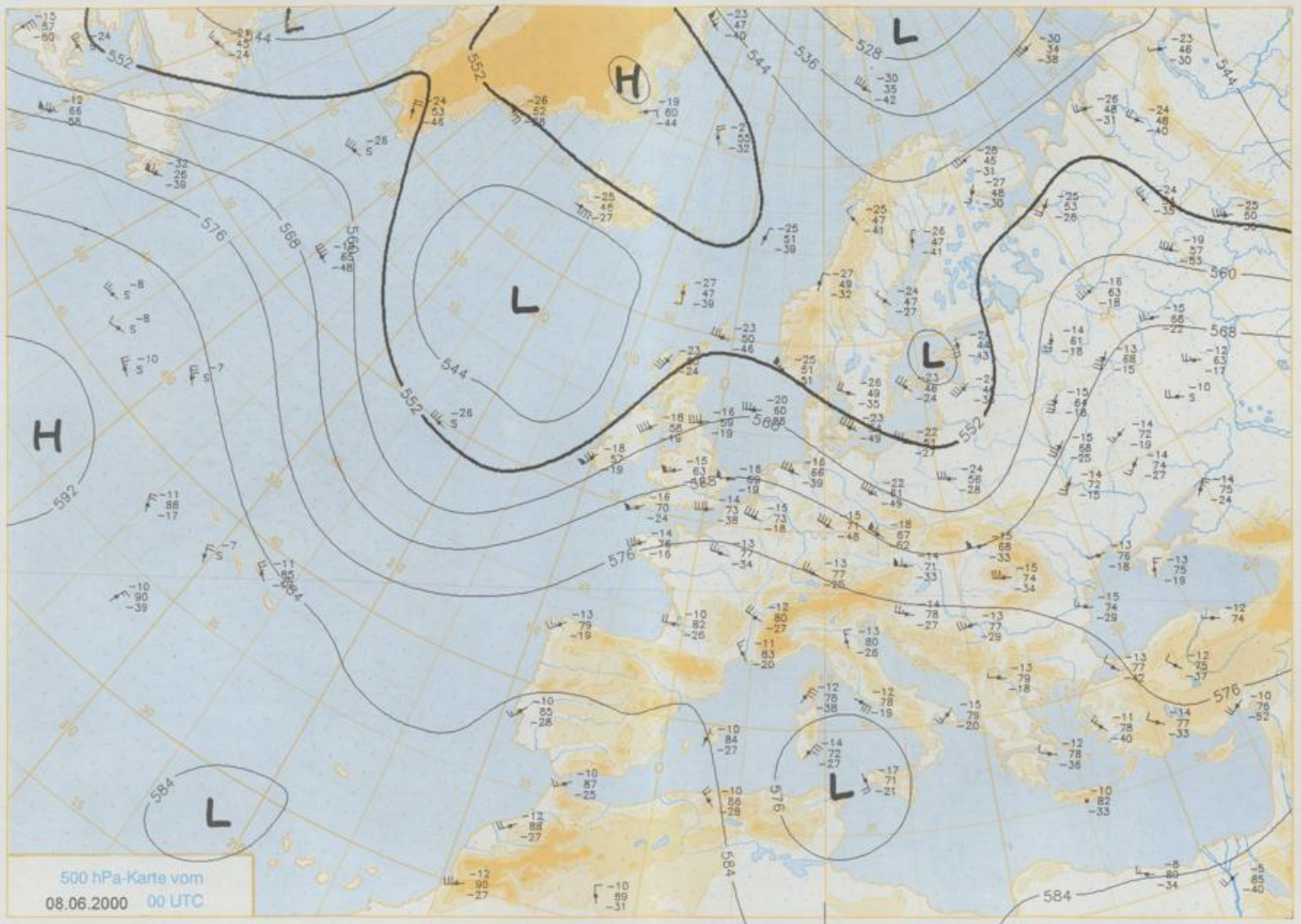
Am Samstag scheint zunächst noch die Sonne. Im Westen und Südwesten entwickelt sich bald stärkere Bewölkung mit Schauern und Gewittern, die ostwärts ausgreifen und bis zum Abend auch den Osten und Südosten erreichen. Örtlich sind dann Hagel und Starkniederschlag möglich. Nach Frühtemperaturen zwischen 13 und 18°C steigen die Temperaturen auf 25 bis 29°C, im Osten über 30°C. Nur an der Nordseeküste ist es kühler. Der Wind kommt im Osten und Südosten noch aus Ost bis Süd, sonst dreht er auf West bis Nord und frischt im Tagesverlauf auf. In Gewitternähe sind stürmische Böen möglich.

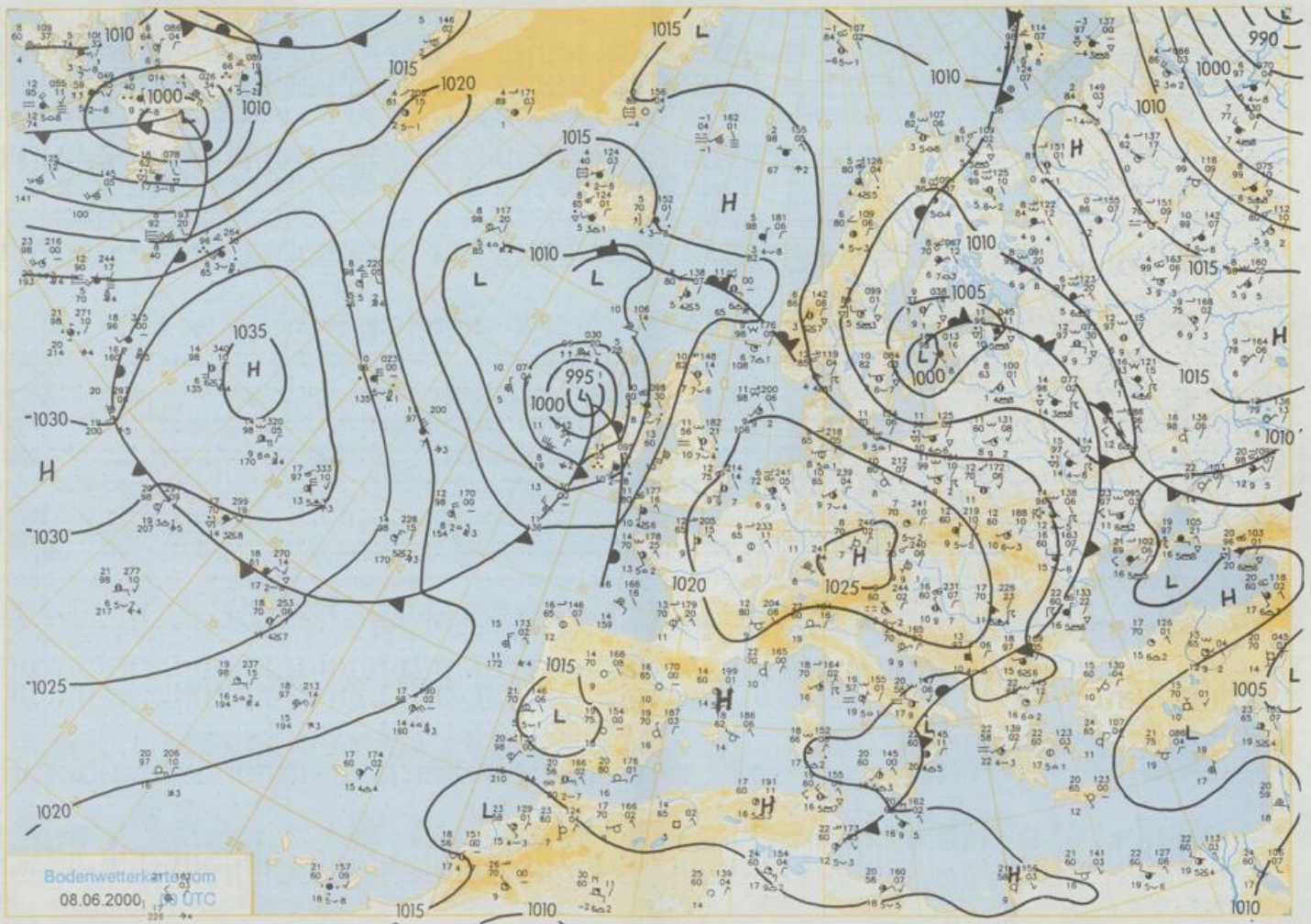
Weitere Aussichten für Sonntag, 11.06.00

Im Nordwesten lockert die Bewölkung auf. Sonst ist es stark bewölkt und es kommt zu teils ergiebigen Niederschlägen, die im Osten und Süden noch gewitterig sind. Die Höchstwerte liegen zwischen 20°C im Nordwesten und 25°C in Odernähe.

Stereographische Projektion 1 : 60 000 000 60°N







Wettermeldungen von Donnerstag, dem 8. Juni 2000 06 UTC

Station	Bar.- höhe (m)	Luftdr. red.NN (hPa)	Wetter	Wind	Deutschland						Sonne Vort. Std.	RR 24h mm	Schnee höhe cm	Extremwerte der Lufttemperatur in der Dekade vom 1.06. bis 10.06.				
					Temperatures (Grad C)		Temperatures (Grad C)		Temperatures (Grad C)					Tmax	Datum	Tmin	Datum	
					Tau- punkt	Max	Mittel	Min	Nacht 2 m	Nacht 5 cm								
Helgoland	8	1022.2	stark bew.	W	11	12.1	9.3	13.2	11.8	11.1	10	10.5		1952	24.1	4.06.1982	5.0	3.06.1975
List / Sylt	29	1021.5	stark bew.	WNW	18	11.2	7.6	13.0	11.0	10.1	9	2.0	0.5	1937	28.5	4.06.1982	4.8	3.06.1937
Leck	17	1021.9	wolkig	W	14	10.7	8.5	13.3	10.1	7.2	5	1.2	0.9	1974	30.2	5.06.1982	0.3	6.06.1991
St.P.-Ordung	11	1021.6	stark bew.	W	25	11.9	7.6	13.6	11.7	10.8	9	4.2	2	1951	30.4	7.06.1996	2.1	6.06.1991
Schleswig	48	1022.2	stark bew.	W	11	10.7	8.6	13.7	10.6	7.0	5	1.5	1	1947	31.7	8.06.1996	2.2	6.06.1991
Kiel	31	1022.1	stark bew.	W	14	10.8	8.2	14.7	10.8	6.4	5	3.3	1	1940	34.0	8.06.1996	1.8	2.06.1991
Westermarkdf.	9	1021.0	leicht bew.	W	38	11.4	8.4	13.6	11.8	11.1	11	5.3	0.4	1948	28.9	9.06.1948	2.7	2.06.1974
Arkona	42	1019.8	wolkig	WNW	36	10.9	7.0	12.4	10.8	10.2	9	3.8	3	1951	27.2	5.06.1966	3.3	8.06.1955
Norderney	16	1022.1	wolkig	SW	7	12.3	9.0	13.9	12.1	11.5	10	10.4		1947	31.0	3.06.1982	5.1	3.06.1975
Bremerhaven	11	1023.0	wolkig	WSW	11	12.1	10.9	13.9	12.9	10.3	9	9.1	0.0	1949	32.8	3.06.1982	3.0	2.06.1975
Cuxhaven	12	1022.6	stark bew.	W	14	12.2	8.8	13.9	12.2	10.6	8	6.5	0.0	1946	31.2	8.06.1996	4.2	2.06.1975
Hamburg/Flugh.	15	1022.7	stark bew.	WSW	11	10.6	8.9	14.7	12.2	7.6	5	3.5	1	1891	33.3	8.06.1996	0.6	3.06.1962
Lübeck	15	1022.0	stark bew.	W	7	10.6	9.1	14.5	11.4	5.9	3	1.9	0.0	1890	34.2	9.06.1915	-0.1	6.06.1991
Boitenhagen	17	1021.7	wolkig	W	18	10.2	8.8	14.3	11.6	7.6	6	2.0	1	1951	31.8	8.06.1996	1.7	2.06.1975
Schwerin	68	1022.0	wolkig	W	14	9.8	9.3	14.3	11.7	7.4	6	3.4	0.2	1947	32.9	8.06.1996	1.2	2.06.1975
Warnemünde	10	1021.1	wolkig	W	29	11.4	8.8	14.2	12.4	11.0	10	3.5	10	1951	33.3	8.06.1996	2.5	2.06.1975
Teterow	50	1021.8	leicht bew.	WNW	14	9.2	8.2	14.4	11.7	6.7	5	1.5	0.9	1947	34.9	5.06.1982	1.4	2.06.1975
Berth	7	1020.6	wolkig	W	29	11.7	7.3	13.9	12.0	10.6	9	1.1	3	1967	33.5	2.06.1979	0.0	2.06.1975
Greifswald	6	1020.6	leicht bew.	W	19	11.0	8.7	14.7	12.0	8.3	7	1.7	3	195	32.9	8.06.1996	2.9	2.06.1975
Ueckermünde	7	1021.0	leicht bew.	W	25	11.3	7.3	15.3	11.7	8.5	7	3.8	0.2	1951	33.2	8.06.1996	1.4	2.06.1975
Emden	5	1022.6	leicht bew.	SSW	7	11.7	8.4	15.6	11.2	8.8	6	9.0	0.2	1947	33.1	7.06.1996	2.8	2.06.1955
Oldenburg	20	1024.0	leicht bew.	SW	7	9.5	7.9	17.3	12.5	5.9	3	6.6	0.1	1990	32.9	8.06.1996	3.1	2.06.1991
Bramen/Flugh.	5	1023.5	leicht bew.	still			9.3	8.9	17.6	12.5	5.2	2	0.0	1890	33.1	4.06.1947	0.5	1.06.1936
Soitze	78	1023.8	stark bew.	W	7	9.6	8.6	16.8	12.4	7.5	6	9.3	0.0	1948	33.5	8.06.1996	0.3	3.06.1962
Boizenburg	46	1023.3	wolkig	WSW	11	9.8	9.0	16.1	11.9	7.5	7	7.0	0.0	1951	33.1	8.06.1996	2.3	2.06.1975
Lüchow	18	1023.5	wolkig	WSW	7	10.7	9.5	17.6	12.8	5.9	2	8.1		1955	33.2	5.06.1982	0.0	6.06.1991
Seehausen/AltM.	23	1023.1	wolkig	W	11	11.1	8.8	17.9	13.0	7.5	6	9.8	0.0					
Mernitz	85	1022.8	leicht bew.	W	11	9.5	8.5	15.1	11.8	6.7	5	5.9	0.3	1951	33.1	8.06.1996	2.1	9.06.1951
Neuruppin	39	1023.3	wolkig	W	11	10.0	8.5	16.9	12.6	6.8	5	9.0	0.0	1958	33.9	5.06.1982	1.6	1.06.1977
Neubrandenburg	80	1021.8	leicht bew.	W	22	10.2	8.6	13.5	11.4	7.5	6	3.3	1					
Angermünde	55	1022.5	leicht bew.	W	18	10.2	8.4	16.9	12.3	8.0	6	9.1	0.0	1951	33.0	5.06.1982	0.3	1.06.1977
Lingen	26	1023.7	leicht bew.	S	4	10.1	9.8	16.6	12.3	6.9	6	4.6	5	1951	32.8	8.06.1996	0.8	4.06.1962
Münst.-Osn./Flugh.	53	1023.7	leicht bew.	E	4	8.5	8.5	16.3	11.3	5.1	3	3.8	3	1990	32.3	8.06.1996	1.1	2.06.1991
Osnabrück	97	1023.5	leicht bew.	SSE	7	10.6	10.5	15.9	11.6	6.7	4	3.8	5	1952	32.2	8.06.1996	0.6	4.06.1962
Diepholz	43	1023.8	leicht bew.	NW	4	9.3	9.0	17.5	13.1	5.2	3	2.7	0.7	1952	32.5	8.06.1996	1.3	4.06.1962
Bad Salzungen	139	1023.3	leicht bew.	still			7.9	7.2	15.0	12.1	6.0	5	1.2	1935	32.9	10.06.1937	1.0	2.06.1936
Hannover/Flugh.	59	1023.3	leicht bew.	WNW	7	10.6	9.5	17.3	12.1	7.2	3	4.1	2	1936	32.3	4.06.1947	0.3	1.06.1977
Braunschweig	88	1024.1	stark bew.	SSW	7	10.5	9.8	16.2	12.8	8.4	6	4.7	1	1891	34.3	9.06.1915	1.3	2.06.1928
Gardelegen	48	1023.6	wolkig	W	4	9.6	9.1	18.0	13.1	4.3	2	6.7	0.0	1947	33.9	5.06.1982	0.0	3.06.1962
Magdeburg	85	1023.9	leicht bew.	W	4	11.0	9.9	16.5	12.8	7.5	4	5.6	3	1947	33.1	5.06.1982	1.0	1.06.1977
Potsdam	100	1023.8	leicht bew.	W	18	10.7	8.0	18.9	13.9	7.2	5	7.0	0.0	1893	35.0	10.06.1915	1.9	2.06.1928
Berlin-Temp.	49	1023.1	leicht bew.	W	14	11.6	8.2	19.6	14.5	8.9	6	7.2	1	1876	34.0	8.06.1889	1.5	4.06.1918
Lindenberg	104	1023.5	leicht bew.	W	11	11.1	8.0	18.3	12.8	6.1	3	8.5	0.0	1947	34.1	6.06.1989	1.5	1.06.1977
Manschnow	16	1022.3	leicht bew.	W	7	11.6	7.4	18.5	13.2	6.2	4	8.8	0.0					
Düsseldorf/Flugh.	41	1023.1	leicht bew.	S	11	11.2	8.2	19.4	13.4	6.0	5	6.5	0.0	1970	32.9	7.06.1996	2.4	5.06.1976
Bocholt	24	1023.0	leicht bew.	E	7	10.6	9.8	17.4	12.9	6.3	4	6.8	3	1947	33.5	7.06.1996	0.3	2.06.1975
Essen	161	1023.7	leicht bew.	S	4	10.9	9.2	17.3	13.0	7.8	7	3.9	0.0	1935	31.3	7.06.1996	1.0	2.06.1962
Lüdenscheid	392	1023.3	leicht bew.	ENE	4	7.3	6.7	14.4	11.0	3.8	2	1.8	0.0					
Kahler Asten	859	-	leicht bew.	SSE	11	6.8	6.6	9.3	7.2	5.6	-1	0.8	2	1955	27.7	7.06.1996	-1.4	2.06.1962
Bed Lipp Springs	158	1023.6	leicht bew.	ESE	4	8.8	8.8	14.2	11.3	5.6	3	1.5	5	1951	31.9	3.06.1982	-0.2	2.06.1962
Kessel	233	1024.8	leicht bew.	S	4	7.8	7.7	15.3	11.0	6.7	4	3.3	2	1951	31.3	4.06.1982	1.2	3.06.1962
Göttingen	171	1024.4	stark bew.	W	4	7.9	7.7	15.0	10.6	4.8	4	2.3	3	1947	33.1	4.06.1947	-1.9	3.06.1962
Leinefelde	356	1023.8	wolkig	still			9.7	9.6	14.0	10.5	5.8	3	2.5	1957	30.5	7.06.1996	-1.0	3.06.1962
Braunlage	610	1023.6	leicht bew.	SW	7	8.8	8.0	X	X	5.0	2	X		1936	29.1	4.06.1947	-0.6	2.06.1975
Brocken	1153	-	leicht bew.	WSW	7	5.1	5.0	5.8	4.8	3.6	3	0.4	8	1951	23.4	6.06.1998	-3.0	1.06.1975
Artern	106	1024.6	leicht bew.	SW	4	9.5	8.3	16.9	12.7	6.9	5	5.1	0.8	1954	32.9	5.06.1982	1.2	2.06.1975
Leipzig/Flugh.	149	1024.1	leicht bew.	S	7	10.4	8.9	17.4	12.9	7.7	6	4.8	1	1951	33.2	5.06.1982	1.8	2.06.1975
Wittenberg	108	1024.0	leicht bew.	SW	4	10.2	9.7	17.6	12.9	6.5	4	3.8	1	1951	34.4	6.06.1998	0.9	2.06.1975
Oschatz	152	1024.8	wolkenlos	WSW	4	10.7	9.5	17.4	12.9	7.6	5	4.6	7					
Dresden/Flugh.	232	1024.8	leicht bew.	SW	7	11.1	8.7	16.7	12.2	8.9	6	4.0	5	1917	33.6	6.06.1998	0.6	2.06.1928
Doberlug-Kir.	100	1024.5	leicht bew.	WSW	7	11.3	8.7	17.4	13.4	7.5	3	6.5	0.0	1951	34.5	6.06.1998	0.0	2.06.1975
Cottbus	70	1024.1	leicht bew.	W	7	12.1	8.2	18.4	14.2	7.7	5	7.8	0.6	1951	35.2	6.06.1998	0.7	2.06.1975
Görlitz	240	1024.2	leicht bew.	WSW	11	10.9	8.5	18.7	13.1	7.9	6	9.2	0.6	1951	32.9	6.06.1998	0.2	1.06.1977
Aachen	205	1022.1	leicht bew.	SE	4	10.5	6.8	18.1	13.6	8.1	7	9.8		1891	33.1	10.06.1937	1.8	2.06.1962