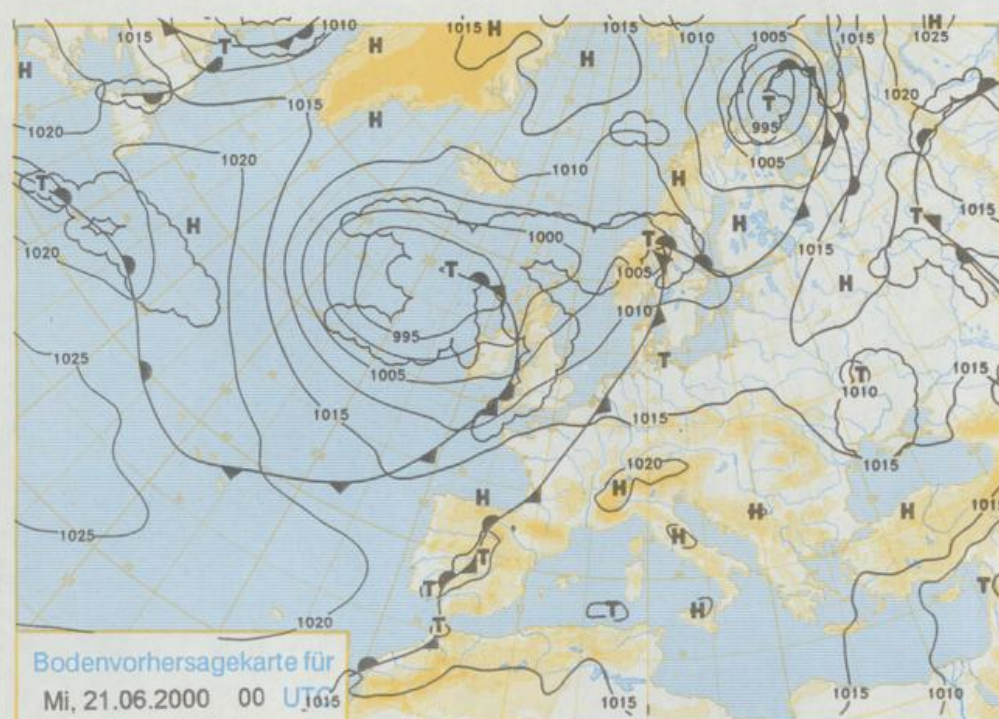


Deutschland – Vorhersage  
für Dienstag, 20.06.00

Deutschland liegt am Rande eines Hochdruckgebietes mit Kern über dem südöstlichen Europa.

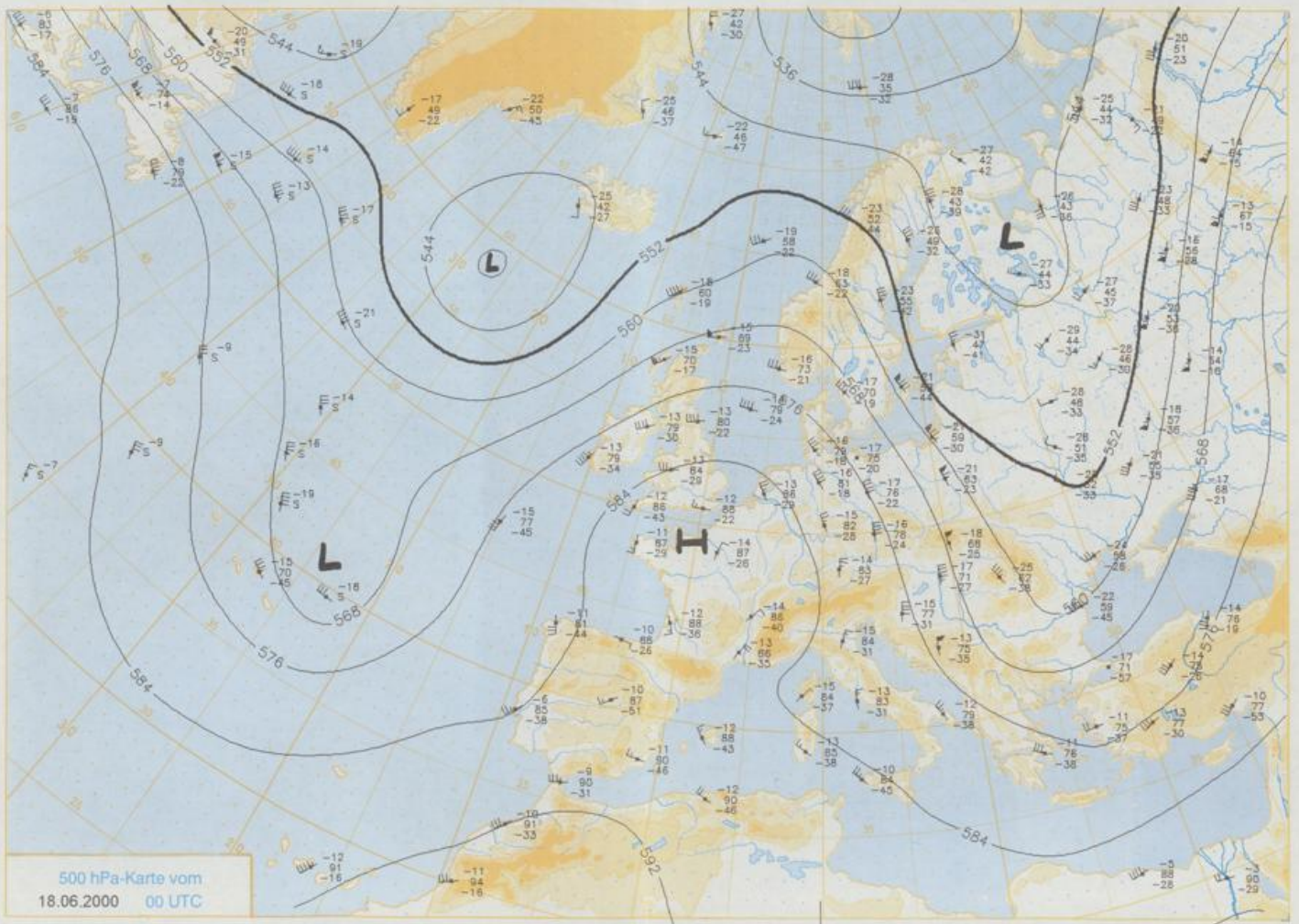
Die Tiefsttemperaturen in der Nacht zu Dienstag liegen in Bayern zwischen 17 und 11°C, sonst zwischen 19 und 14°C. Am Tage ist es zunächst meist wolkenlos oder heiter, später bilden sich vor allem im Westen und Nordwesten verstärkt Quellwolken und einzelne Gewitter aus. Auch in den Alpen kann es örtlich Gewitter geben. Der überwiegend südwestliche Wind ist schwach bis mäßig. Die Höchsttemperaturen liegen im allgemeinen zwischen 28 und 34 Grad, in den östlichen Bundesländern sind örtlich auch 35°C möglich.

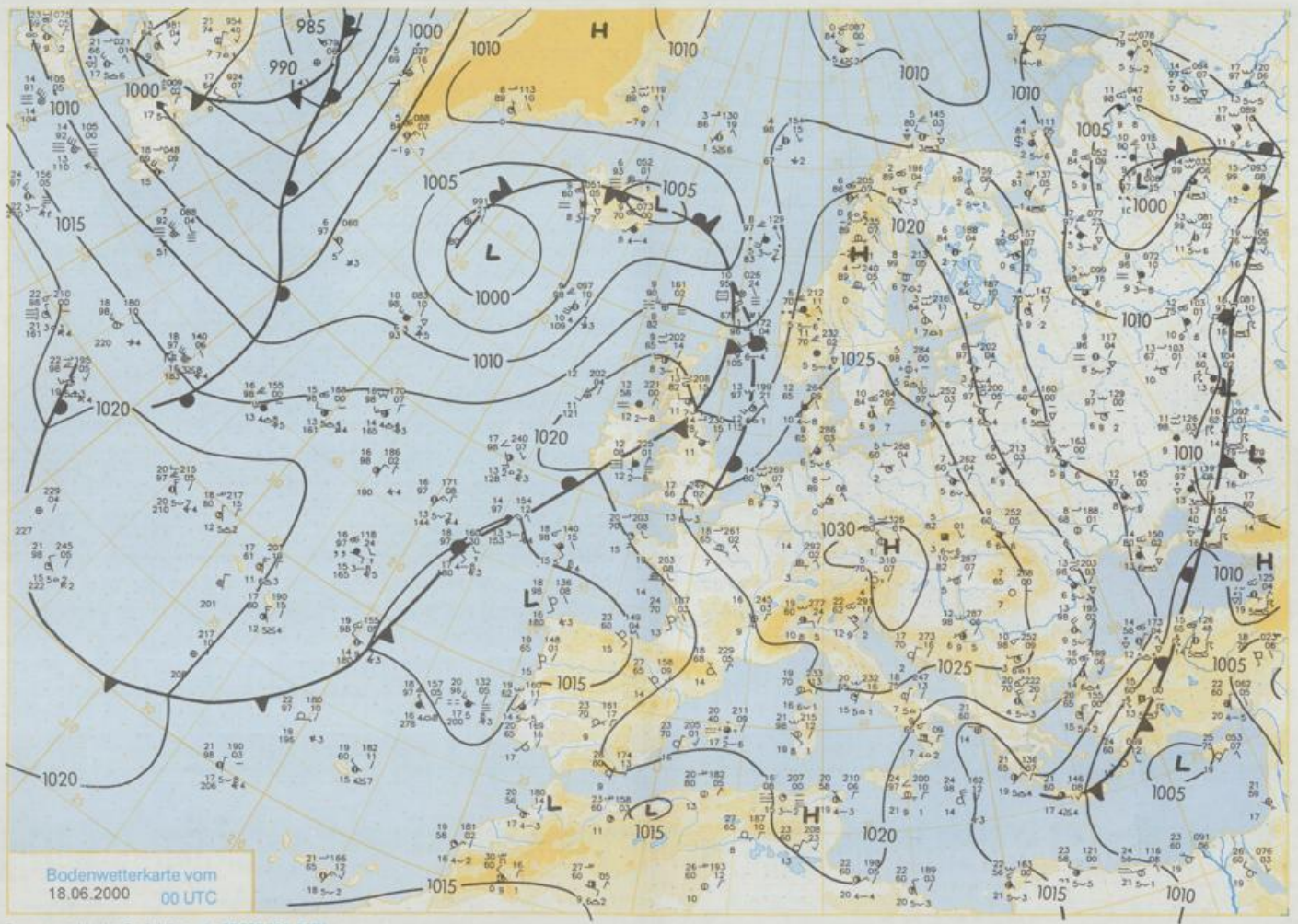
Stereographische Projektion 1 : 60 000 000 60°N



Weitere Aussichten für  
Mittwoch, 21.06.00

In der Südosthälfte Deutschlands noch sonnig und heiß, in der Nordwesthälfte Schauer und Gewitter mit Temperaturrückgang.





Wettermeldungen von Sonntag, dem 18. Juni 2000 06 UTC

Deutschland

Station	Bar.-höhe (m)	Luftdr. red.NN (hPa)	Wetter	Wind km/h	Luft 2 m	Temperaturen (Grad C)			Nacht 5 cm	Sonne Vort. Std.	RR 24h mm	Schnee höhe cm	Extremwerte der Lufttemperatur der Dekade vom 11.06. bis 20.06.				
						Tau-punkt	Max Vortag	Mittel					Min	in seit	Tmax Datum	Tmin Datum	
Helgoland	8	1024.5	leicht bew.	S	32	15.4	9.8	13.8	12.7	12.2	12	13.0	1952	23.8	17.06.1968	6.9	12.06.1978
List / Sylt	29	1024.1	stark bew.	S	29	14.4	12.0	14.1	11.9	10.9	9	11.0	1937	30.6	17.06.1988	6.6	13.06.1941
Leck	17	1025.5	stark bew.	SSE	11	12.8	8.6	15.1	11.6	8.5	7	12.9	1974	27.3	15.06.1977	2.0	19.06.1985
St.P.-Ording	11	1025.1	stark bew.	S	14	15.2	10.6	14.5	11.6	9.6	7	9.9	1961	31.8	17.06.1968	4.3	19.06.1955
Schleswig	48	1026.8	wolkig	S	11	12.9	7.1	17.0	12.4	9.2	7	15.2	1947	29.2	17.06.1968	4.0	17.06.1956
Kiel	31	1026.7	leicht bew.	SSE	14	13.9	5.8	19.4	13.0	8.4	7	15.4	1940	31.7	20.06.1954	3.2	18.06.1982
Westermarckd.	9	1026.8	stark bew.	SSE	11	12.7	11.1	16.2	14.1	10.0	10	14.9	1948	27.7	18.06.1957	2.7	12.06.1955
Arkona	42	1027.7	Regen	W	11	12.9	10.8	16.8	13.7	11.2	10	12.4	1951	26.3	14.06.1964	5.2	11.06.1955
Norderney	16	1024.6	leicht bew.	S	18	14.8	9.4	15.3	13.0	12.7	12	12.8	1947	31.8	13.06.1964	7.5	14.06.1958
Brämerhaven	11	1026.0	leicht bew.	S	11	14.3	6.3	16.1	13.0	12.2	10	10.1	1949	32.2	13.06.1964	6.2	14.06.1958
Cuxhaven	12	1025.7	leicht bew.	S	11	13.3	7.5	14.7	13.0	11.1	10	9.5	1946	30.5	17.06.1968	4.9	17.06.1947
Hamburg/Flugh.	15	1026.5	leicht bew.	SSE	7	14.6	7.7	18.6	12.8	9.2	6	14.3	1891	33.9	11.06.1937	1.3	12.06.1942
Lübeck	15	1026.8	wolkig	S	11	12.6	5.7	20.2	13.0	6.4	4	14.6	1890	33.2	17.06.1968	1.5	11.06.1927
Boltenhagen	17	1027.3	wolkig	SSW	11	11.4	7.4	18.8	13.6	8.8	8	15.8	1961	32.3	17.06.1966	3.3	12.06.1955
Schwerin	68	1027.2	wolkig	S	4	11.6	7.4	19.4	14.5	9.8	6	13.1	1947	32.5	20.06.1954	3.6	12.06.1955
Warnemünde	10	1027.2	stark bew.	S	4	13.1	9.6	17.5	14.4	12.0	11	13.5	1951	33.0	20.06.1954	4.7	12.06.1955
Teterow	50	1027.9	X	S	4	12.5	9.5	20.4	13.6	8.9	6	13.5	1947	32.7	20.06.1954	2.2	18.06.1978
Barth	7	1027.7	bedeckt	still	12.1	10.4	17.6	12.9	9.0	8	13.5	0.0	1967	34.0	16.06.1968	2.6	17.06.1978
Greifswald	6	1027.6	bedeckt	SW	4	12.7	9.0	19.7	14.7	10.5	7	13.9	1951	32.7	14.06.1964	3.9	12.06.1955
Ueckermünde	7	1027.9	bedeckt	SW	4	11.4	7.4	19.6	14.4	8.4	5	12.8	1951	33.5	14.06.1964	3.0	17.06.1973
Emden	5	1025.4	leicht bew.	S	14	15.6	7.9	18.6	13.5	10.4	8	13.2	1947	32.0	13.06.1964	2.9	14.06.1958
Oldenburg	20	1026.7	leicht bew.	SSW	7	15.0	7.0	19.7	14.2	10.6	8	14.1	1990	28.7	11.06.1996	4.8	19.06.1992
Bremen/Flugh.	5	1026.6	leicht bew.	S	7	13.0	7.2	19.8	13.9	9.6	6	10.2	1890	33.1	11.06.1937	2.4	14.06.1939
Soltau	78	1027.5	leicht bew.	SSE	4	12.4	6.8	19.3	13.2	6.4	6	10.8	1948	32.9	13.06.1964	2.2	13.06.1967
Boizenburg	46	1027.6	leicht bew.	SE	7	12.1	7.6	19.8	14.4	8.8	7	13.7	1951	32.2	17.06.1966	3.2	11.06.1955
Lüchow	18	1028.2	wolkig	SSW	4	10.2	9.4	20.4	14.1	5.6	5	11.7	1955	31.7	17.06.1966	2.2	18.06.1982
Seehausen/Alt.	23	1028.0	wolkig	ESE	4	11.1	7.8	20.7	13.9	6.0	5	14.9					
Marnitz	85	1028.1	wolkig	still	12.7	7.4	20.6	13.5	8.7	5	15.1		1951	32.7	17.06.1968	3.2	18.06.1978
Neuruppin	39	1028.4	stark bew.	still	12.7	7.7	20.2	14.2	7.8	5	13.0		1958	31.8	17.06.1966	3.9	11.06.1967
Neubrandenburg	80	1028.0	bedeckt	still	12.5	10.9	19.3	14.3	9.7	8	12.5						
Angermünde	55	1028.0	stark bew.	WNW	7	11.6	9.4	20.0	14.1	9.1	7	12.7	1951	33.9	20.06.1954	2.8	12.06.1984
Lingen	26	1026.9	wolkig	S	11	13.9	8.1	21.5	15.5	12.0	10	14.4	1951	32.8	13.06.1964	2.5	16.06.1956
Münst.-Osn./Flugh.	53	1027.0	wolkig	ESE	4	12.5	7.6	21.2	14.8	8.6	5	15.2	1990	29.3	11.06.1997	3.2	15.06.1996
Osnabrück	97	1027.0	leicht bew.	NE	4	13.8	9.6	20.7	14.7	8.7	6	14.8	1952	32.2	13.06.1964	3.4	11.06.1958
Diepholz	43	1027.0	leicht bew.	SSW	11	13.3	8.2	19.2	14.8	9.3	6	14.0	1952	32.8	13.06.1964	0.7	18.06.1955
Bad Salzuflen	139	1027.1	leicht bew.	SSW	4	13.4	7.4	19.8	13.7	9.5	8	14.1	1935	33.4	11.06.1937	2.5	20.06.1942
Hannover/Flugh.	59	1027.0	leicht bew.	S	7	14.6	6.8	19.5	13.4	8.3	5	11.2	1936	33.7	11.06.1937	1.7	12.06.1947
Braunschweig	88	1028.2	leicht bew.	S	7	12.0	6.3	18.6	14.0	8.5	6	11.3	1891	33.1	18.06.1917	3.5	18.06.1955
Gardelegen	48	1027.9	wolkig	still	9.4	5.9	20.9	14.0	4.4	3	12.9		1947	33.8	17.06.1966	1.9	19.06.1978
Magdeburg	85	1028.5	Regen	still	10.5	7.2	19.0	13.9	7.0	4	13.6	0.0	1947	33.5	20.06.1954	3.7	18.06.1955
Potsdam	100	1028.7	wolkig	SW	4	12.7	6.5	21.1	14.6	9.2	7	13.1	1893	35.0	11.06.1937	3.6	14.06.1913
Berlin-Temp.	49	1028.1	stark bew.	SW	7	14.0	6.9	21.0	15.9	10.7	3	12.7	1876	34.5	11.06.1937	3.8	15.06.1915
Lindenberg	104	1029.1	stark bew.	W	7	11.0	6.7	19.2	12.8	8.5	6	9.9	1947	33.8	14.06.1964	3.9	13.06.1967
Manschnow	16	1028.0	stark bew.	still	11.6	8.1	19.4	14.1	6.7	4	9.9						
Düsseldorf/Flugh.	41	1027.5	leicht bew.	SSE	14	15.8	4.9	23.2	15.4	11.4	9	15.4	1970	31.6	16.06.1986	3.8	13.06.1998
Bocholt	24	1027.0	leicht bew.	S	11	14.1	8.8	21.8	15.9	9.9	7	15.4	1947	33.8	13.06.1964	2.6	12.06.1947
Essen	161	1027.3	leicht bew.	S	11	15.8	6.2	21.0	15.7	13.0	10	15.3	1935	31.3	13.06.1964	3.7	13.06.1939
Lüdenscheid	392	1027.6	leicht bew.	W	7	14.7	4.3	20.2	13.9	10.7	7	14.9					
Kahler Asten	859	-	leicht bew.	SW	14	12.6	1.3	16.9	10.8	10.3	8	15.8	1955	26.1	13.06.1964	0.4	11.06.1955
Bad Lippspringe	158	1027.8	leicht bew.	SE	4	12.9	8.2	19.7	12.4	7.3	5	14.9	1951	31.9	13.06.1964	2.0	16.06.1985
Kassel	233	1029.1	leicht bew.	SSE	7	10.5	6.6	19.5	13.6	6.4	4	14.2	1951	32.9	20.06.1954	3.5	11.06.1955
Göttingen	171	1028.9	wolkig	NNW	4	10.3	7.3	19.1	11.4	4.5	3	12.1	1947	32.0	20.06.1954	1.9	18.06.1955
Leinefelde	358	1028.5	wolkig	SW	4	11.3	7.0	17.0	11.0	7.8	3	10.9	1957	28.8	18.06.1957	1.8	13.06.1967
Braunlage	610	1028.0	X	W	11	11.4	4.1	15.8	9.0	4.7	1	12.2	1936	29.4	11.06.1937	1.2	15.06.1996
Brocken	1153	-	wolkig	W	40	9.6	0.5	11.1	5.9	6.9	2	9.3	1951	23.1	20.06.1954	-1.2	11.06.1955
Artern	166	1029.3	leicht bew.	still	9.2	5.9	19.8	13.8	6.4	4	9.9		1954	33.1	20.06.1954	3.4	12.06.1955
Leipzig/Flugh.	149	1029.2	leicht bew.	S	11	11.1	6.4	18.5	13.4	8.2	6	10.8	1951	33.2	13.06.1964	4.6	13.06.1962
Wittenberg	106	1028.5	stark bew.	SW	4	11.3	6.6	21.3	14.3	7.9	6	12.6	1951	33.4	13.06.1964	4.0	12.06.1955
Oschatz	152	1029.4	wolkig	SW	4	10.9	6.2	19.1	12.8	6.4	4	10.4					
Dresden/Flugh.	232	1029.4	leicht bew.	S	11	10.7	4.9	17.9	12.7	6.8	6	8.3	1917	33.7	11.06.1937	3.4	13.06.1967
Doberlug-Kir.	100	1029.4	wolkig	S	7	10.2	6.7	19.3	13.0	5.9	3	12.9	1951	33.3	20.06.1954	2.8	18.06.1955
Cottbus	70	1029.1	wolkig	SW	4	12.1	7.4	19.3	12.4	6.5	5	10.5	1951	34.2	13.06.1964	1.4	12.06.1984
Görlitz	240	1029.3	leicht bew.	SSE	4	12.0	6.5	17.7	12.3	6.4	4	10.7	1951	30.8	18.06.1968	2.6	12.06.1984
Aachen	205	1026.8	wolkenlos	SSE	4	15.8	6.6	22.0	16.7	14.2	12	15.1	1891	32.6	13.06.1964	3.8	11.06.1902
Nürburg-Barw.	486	1028.2	leicht bew.	SSW	11	12.1	3.8	20.4	14.5	9.6	6	15.4					
Köln-Bonn/Flugh.	100	1027.4	leicht bew.	SE	7	13.7	6.7	22.7	14.2	8.7	6	15.2	1958	33.5	13.06.1964	2.0	16.06.1985
Bendorf</																	