

## Amtsblatt des Deutschen Wetterdienstes

D 7311 A  
ISSN 0936-5818

Schutzgebühr monatlich DM 30,25  
einschließlich Versandkosten,  
Einzelpreis DM 1,25  
zuzüglich Versandkosten

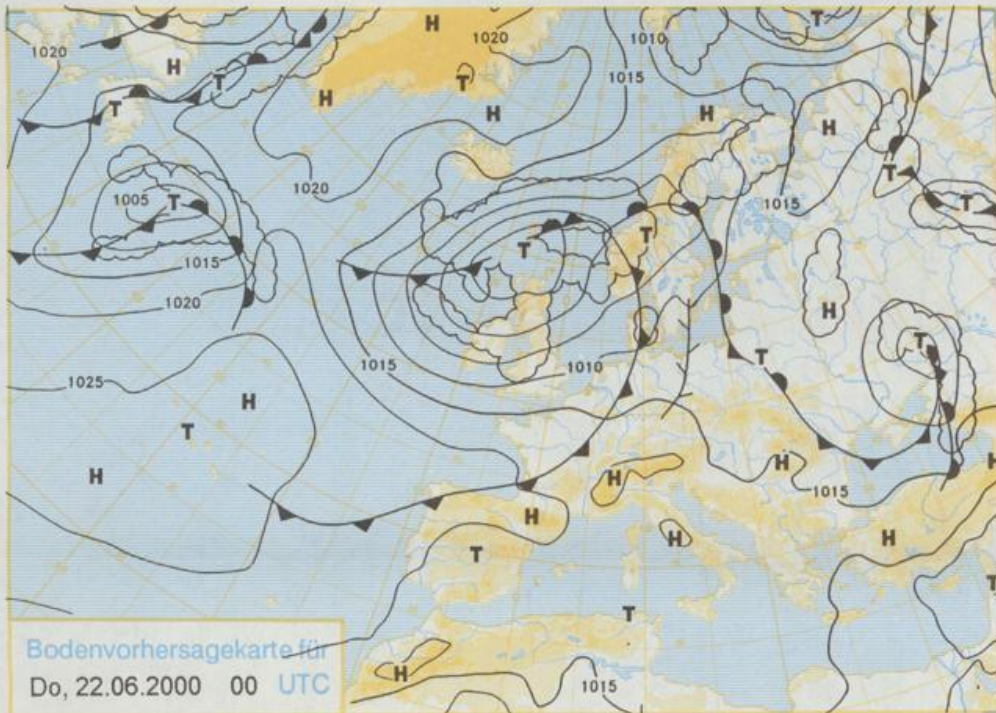
Druck und Verlag: Deutscher Wetterdienst  
Frankfurter Straße 135, 63067 Offenbach  
Postanschrift: 63004 (Postfach), Telefon: (069) 80 62 - 42 83  
Telex: 4152871, Telefax: (069) 80 62 - 41 23  
LZB: BLZ 505 000 00 Kto.-Nr.: 505 01004

Erscheint täglich: nur Postbezug

Jahrgang 2000

Dienstag, den 20. Juni

Nummer: 172

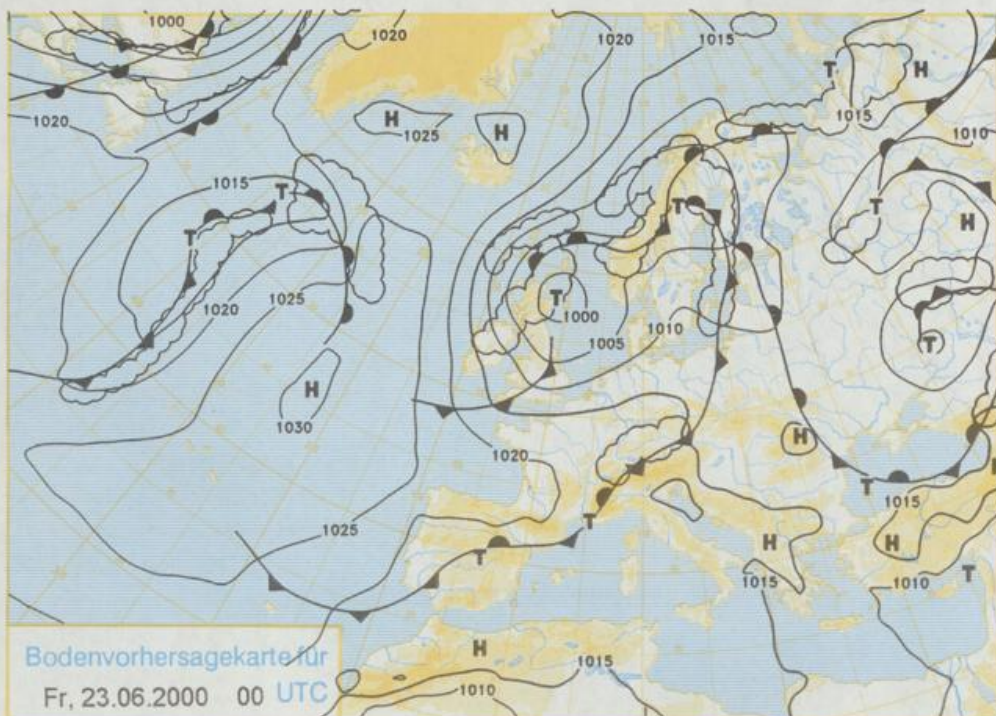


Deutschland-Vorhersage für  
Donnerstag, den 22.06.00

Am Donnerstag wird bei Schottland ein kräftiges Tief erwartet, dessen Kaltfront im Laufe des Tages ganz Deutschland überquert.

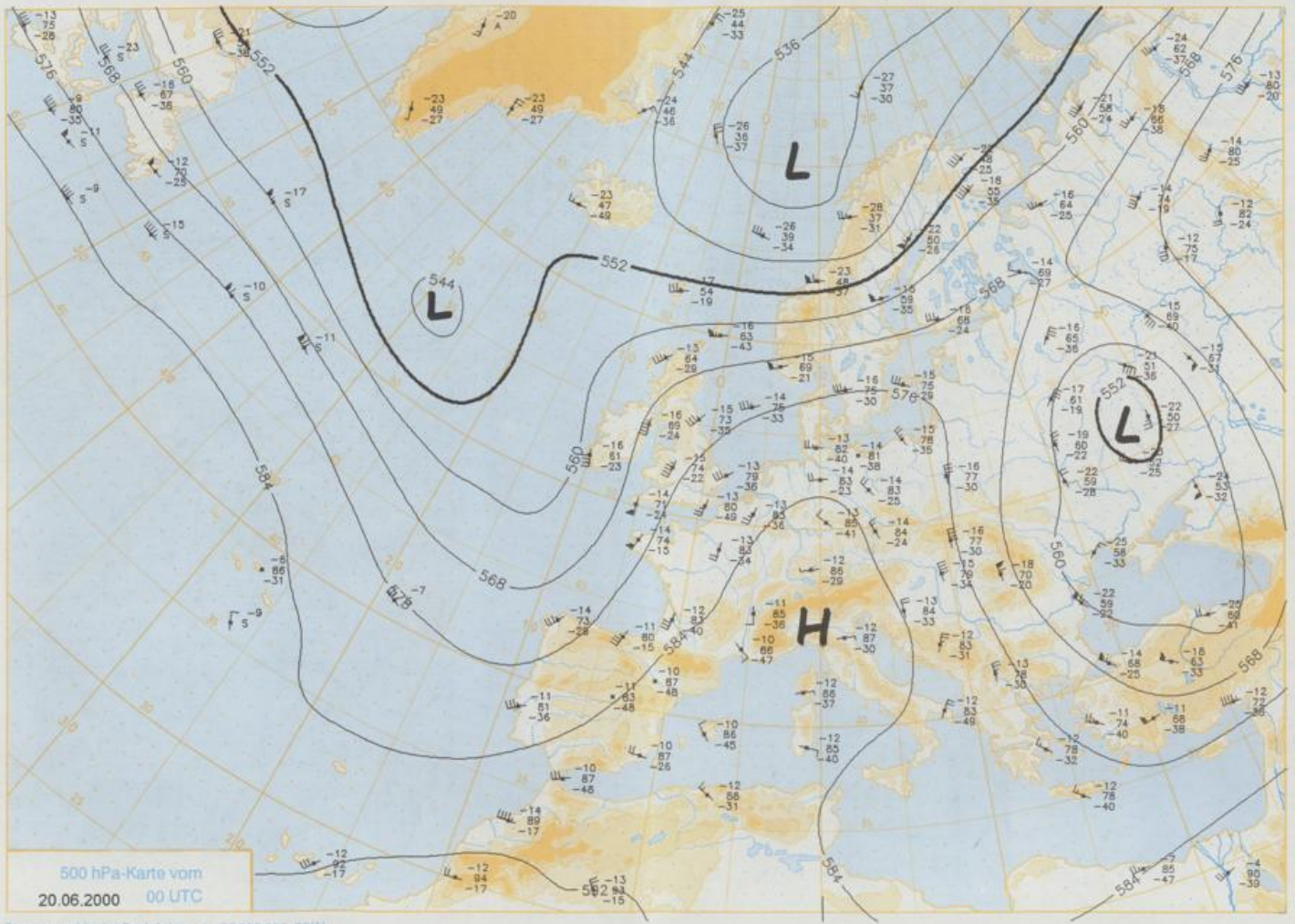
Der Himmel ist meist stark bewölkt, und es regnet zeitweise, z.T. schauerartig oder gewittrig verstärkt. Im Tagesverlauf lockert die Bewölkung im Nordwesten und Westen auf, die Gewitter nehmen in der Osthälfte und am Alpenrand zu. In Süd- und Ostbayern wird recht ergiebiger Regen erwartet. Nach Frühtemperaturen zwischen 14 und 20°C werden am Tage 19 bis 26°C erreicht. Der Wind ist anfangs meist noch schwach und kommt aus Südwest, im Tagesverlauf dreht er auf West und frischt mäßig auf.

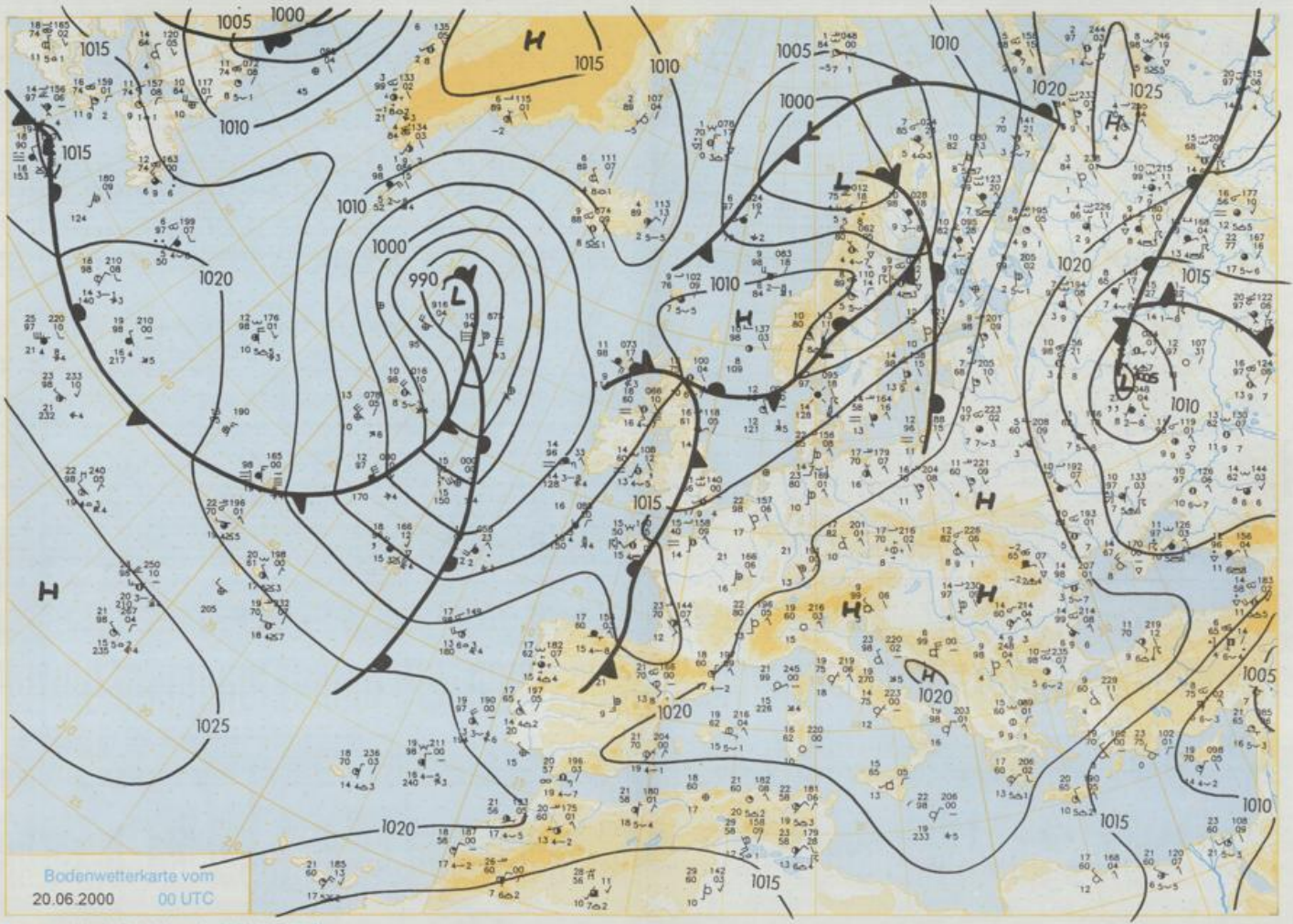
Stereographische Projektion 1: 60 000 000 60°N



Weitere Aussichten für Frei-  
tag, den 23.06.00

Wechselnd bewölkt mit Schauern, örtlich auch Gewitter möglich. Tagestemperaturen 17 bis 23°C.





Bodenwetterkarte vom  
20.06.2000 00 UTC

Stereographische Projektion 1 : 30 000 000 60°N

Wettermeldungen von Dienstag, dem 20. Juni 2000 06 UTC

Station	Bar.-höhe (m)	Luftdr. red.NN (hPa)	Wetter	Wind km/h	Temperatur (Grad C)					Sonne Vort. Std.	RR 24h mm	Schnee höhe cm	Extremwerte der Lufttemperatur in der Dekade vom 11.06. bis 20.06.			
					Luft 2 m	Tau-punkt	Max Vortag	Mittel	Min 2 m				Nacht 5 cm	Tmax Datum	Tmin Datum	
																20.06.
Helgoland	8	1013.6	leicht bew.	SSW	18	19.5	16.3	24.2	20.4	18.1	17	15.0	1952	23.817.06.1968	6.912.06.1978	
List / Sylt	29	1013.4	wolkenlos	SSW	14	20.2	17.0	25.0	20.6	18.9	16	13.8	1937	30.617.06.1968	6.613.06.1941	
Leck	17	1014.1	wolkenlos	SSW	11	21.1	17.3	29.3	22.7	16.4	14	14.3	1974	27.315.06.1977	2.019.06.1985	
St.P.-Ording	11	1013.6	wolkenlos	SSW	18	21.3	16.0	30.5	23.7	17.9	17	14.7	1951	31.817.06.1968	4.319.06.1955	
Schleswig	48	1014.7	leicht bew.	SW	11	21.8	15.0	31.6	23.8	19.9	18	14.3	1947	29.217.06.1968	4.017.06.1956	
Kiel	31	1015.2	leicht bew.	SW	7	24.4	14.1	33.6	24.2	17.9	14	14.2	1940	31.720.06.1954	3.218.06.1982	
Westermarckf.	9	1014.4	leicht bew.	S	7	22.3	16.7	28.0	21.1	16.5	15	13.0	1948	27.718.06.1957	2.712.06.1955	
Arkona	42	1015.2	leicht bew.	WSW	22	22.2	15.4	24.0	19.0	17.1	16	14.6	1951	26.314.06.1964	5.211.06.1955	
Norderney	16	1013.6	wolkenlos	S	14	22.4	18.7	29.8	25.1	20.4	18	15.1	1947	31.813.06.1964	7.514.06.1958	
Bremerhaven	11	1014.5	leicht bew.	S	7	22.2	14.4	32.9	26.8	20.8	17	15.4	1949	32.213.06.1964	6.214.06.1958	
Cuxhaven	12	1014.3	wolkenlos	SW	11	23.8	15.3	32.6	25.8	21.6	19	15.4	1946	30.517.06.1968	4.917.06.1947	
Hamburg/Flugh.	15	1014.7	leicht bew.	S	7	23.3	15.3	34.1	24.9	16.6	12	15.4	1891	33.911.06.1937	1.312.06.1942	
Lübeck	15	1014.6	leicht bew.	SSE	7	20.0	16.6	33.2	23.8	15.9	12	14.7	1890	33.217.06.1968	1.511.06.1927	
Boltenhagen	17	1014.9	leicht bew.	SW	18	20.8	16.1	25.7	21.7	17.6	16	15.1	1951	32.317.06.1966	3.312.06.1955	
Schwerin	68	1015.2	leicht bew.	SSW	11	21.1	14.4	32.7	26.0	19.2	17	15.2	1947	32.520.06.1954	3.612.06.1955	
Warnemünde	10	1014.6	leicht bew.	S	14	23.5	14.3	31.4	23.3	21.1	17	15.3	1951	33.020.06.1954	4.712.06.1955	
Teterow	50	1015.7	X										1947	32.720.06.1954	2.218.06.1978	
Barth	7	1015.0	leicht bew.	SSW	4	21.3	15.7	32.2	20.8	16.7	14	13.9	1967	34.016.06.1968	2.617.06.1978	
Greifswald	6	1015.5	leicht bew.	SSW	11	22.4	12.6	28.0	21.4	15.3	15	15.3	1951	32.714.06.1964	3.912.06.1955	
Ueckermünde	7	1016.1	leicht bew.	S	14	22.1	11.1	26.0	21.0	18.0	14	14.1	1951	33.514.06.1964	3.017.06.1973	
Emden	5	1014.2	wolkenlos	S	7	23.2	18.1	31.7	25.3	19.5	17	14.9	1947	32.013.06.1964	2.914.06.1958	
Oldenburg	20	1015.1	wolkenlos	SSW	7	23.0	15.4	33.9	25.4	18.1	15	15.2	1990	28.711.06.1996	4.819.06.1992	
Bremen/Flugh.	5	1014.8	leicht bew.	SSW	4	21.1	14.8	33.2	25.2	16.4	13	15.5	1890	33.111.06.1937	2.414.06.1939	
Soi tau	78	1015.8	leicht bew.	S	7	21.2	13.8	34.2	25.9	15.3	14	14.9	1948	32.913.06.1964	2.213.06.1967	
Boizenburg	46	1015.7	leicht bew.	S	4	22.2	15.4	33.7	26.0	18.6	14	15.4	1951	32.217.06.1966	3.211.06.1955	
Lüchow	18	1015.9	leicht bew.	SSW	7	21.2	16.5	33.7	24.1	13.5	12	14.8	1955	31.717.06.1966	2.218.06.1982	
Seehausen/Altm.	23	1015.8	leicht bew.	SSE	4	22.4	14.6	34.1	25.6	16.8	14	15.3				
Marnitz	85	1015.9	leicht bew.	SSW	11	22.8	14.0	32.7	25.8	21.3	15	15.4	1951	32.717.06.1968	3.218.06.1978	
Neuruppin	39	1016.7	leicht bew.	S	7	21.4	14.8	31.4	23.3	15.9	13	15.5	1958	31.817.06.1966	3.911.06.1967	
Neubrandenburg	80	1016.0	leicht bew.	SSW	18	23.7	13.5	31.4	24.7	19.0	16	15.3				
Angermünde	55	1017.1	wolkenlos	S	11	21.5	12.6	31.1	23.5	17.8	14	15.0	1951	33.920.06.1954	2.812.06.1984	
Lingen	26	1015.2	wolkenlos	S	7	21.6	16.7	32.8	25.4	18.4	17	15.3	1951	32.813.06.1964	2.516.06.1956	
Münst.-Osn./Flugh.	53	1015.6	leicht bew.	ESE	7	20.8	12.5	34.0	25.0	16.9	13	15.4	1990	29.311.06.1997	3.215.06.1996	
Osnabrück	97	1015.5	leicht bew.	still	7	21.7	15.0	33.0	25.8	17.6	14	15.4	1952	32.213.06.1964	3.411.06.1958	
Diepholz	43	1015.3	leicht bew.	S	7	21.2	14.9	33.5	25.5	17.2	15	15.3	1952	32.813.06.1964	0.718.06.1955	
Bad Salzungen	139	1015.5	leicht bew.	SSW	4	21.8	13.5	34.5	25.2	18.1	16	15.1	1935	33.411.06.1937	2.520.06.1942	
Hannover/Flugh.	59	1015.3	leicht bew.	S	11	23.2	12.2	32.8	27.0	19.3	13	15.3	1938	33.711.06.1937	1.712.06.1947	
Braunschweig	88	1016.4	leicht bew.	S	7	21.4	13.7	32.3	25.1	17.5	14	15.4	1891	33.118.06.1917	3.518.06.1955	
Gerdelen	48	1016.1	leicht bew.	SSW	4	22.4	13.5	34.3	26.0	15.0	13	15.4	1947	33.817.06.1966	1.919.06.1978	
Magdeburg	85	1017.5	leicht bew.	SE	7	20.1	14.1	32.2	24.6	16.9	13	15.6	1947	33.520.06.1954	3.718.06.1955	
Potsdam	100	1017.5	leicht bew.	S	7	20.7	11.8	33.8	25.6	18.0	15	15.7	1893	35.011.06.1937	3.814.06.1913	
Berlin-Temp.	49	1017.0	leicht bew.	SSE	7	21.7	12.8	32.5	26.2	17.0	10	15.4	1876	34.511.06.1937	3.815.06.1915	
Lindenberg	104	1018.1	wolkenlos	S	7	19.4	13.0	31.1	24.6	16.7	15	14.8	1947	33.814.06.1964	3.913.06.1967	
Manschnow	16	1017.4	wolkenlos	still		20.3	12.7	31.1	22.8	13.4	10	14.7				
Düsseldorf/Flugh.	41	1015.3	wolkenlos	SSE	22	23.7	13.5	33.7	26.3	20.1	17	15.3	1970	31.616.06.1966	3.813.06.1998	
Bocholt	24	1015.7	wolkenlos	SSE	4	22.0	17.1	33.9	26.2	18.2	14	15.3	1947	33.813.06.1964	2.612.06.1947	
Essen	161	1015.7	X										1935	31.313.06.1964	3.713.06.1939	
Lüdenscheid	392	1016.3	leicht bew.	E	4	23.7	16.1	32.4	26.5	20.8	17	15.2				
Kahler Asten	859	-	wolkenlos	SSW	11	21.3	11.3	27.3	22.7	19.4	12	15.7	1955	26.113.06.1964	0.411.06.1955	
Bad Lippspringe	158	1016.2	leicht bew.	ESE	4	22.3	15.2	33.8	25.7	15.6	14	15.7	1951	31.913.06.1964	2.016.06.1955	
Kassel	233	1018.0	wolkenlos	SSE	4	17.4	12.4	31.2	23.2	14.8	12	14.7	1951	32.920.06.1954	3.511.06.1955	
Göttingen	171	1017.4	wolkenlos	still		17.4	14.4	32.5	21.6	10.8	9	15.4	1947	32.020.06.1954	1.918.06.1955	
Leinefelde	356	1017.1	wolkenlos	still		20.8	14.5	30.4	23.8	16.7	11	15.3	1957	28.818.06.1957	1.813.06.1967	
Braunlage	610	1016.8	X	WSW	7	20.9	13.6	27.6	21.0	14.6	9	12.8	1936	29.411.06.1937	1.215.06.1996	
Brocken	1153	-	leicht bew.	SW	32	19.5	5.7	24.6	20.4	19.1	14	13.8	1951	31.220.06.1954	-1.211.06.1955	
Artern	166	1017.9	wolkenlos	WNW	4	17.4	13.1	32.2	24.1	14.7	13	15.7	1954	33.120.06.1954	3.412.06.1955	
Leipzig/Flugh.	149	1017.7	wolkenlos	S	11	20.1	13.3	31.9	24.7	16.6	15	15.6	1951	33.213.06.1964	4.613.06.1962	
Wittenberg	106	1017.4	wolkenlos	ESE	4	21.3	13.5	33.1	24.6	16.7	14	14.6	1951	33.413.06.1964	4.012.06.1955	
Oschatz	152	1018.1	wolkenlos	still		19.2	12.4	32.0	23.1	16.3	14	15.6				
Dresden/Flugh.	232	1018.2	wolkenlos	S	11	20.0	11.7	30.1	24.6	16.5	14	15.5	1917	33.711.06.1937	3.413.06.1967	
Doberlug-Kir.	100	1018.2	wolkenlos	S	4	19.4	12.9	31.3	23.2	13.5	10	15.3	1951	33.320.06.1954	2.818.06.1955	
Cottbus	70	1017.9	wolkenlos	S	4	22.3	11.6	31.5	24.5	15.0	12	15.2	1951	34.213.06.1964	1.412.06.1984	
Görlitz	240	1018.4	wolkenlos	S	11	21.9	10.7	28.5	22.5	16.0	11	15.0	1951	30.818.06.1968	2.612.06.1984	
Aachen	205	1015.0	wolkenlos	S	11	23.1	15.2	33.5	27.4	22.0	19	15.0	1891	32.613.06.1964	3.811.06.1902	
Nürburg-Barw.	486	1016.2	wolkenlos	SSW	7	21.5	13.5	29.7	25.1	17.9	14	15.2				
Köln-Bonn/Flugh.	100	1016.0	wolkenlos	ESE	7	21.8	14.0	34.8	27.2	17.9	15	14.9	1958	33.513.06.1964	2.016.06.1985	
Bendorf	129	1017.6	X	ESE	4	18.2	12.5	35.0	25.1	16.1	14	14.6	1951	33.113.06.1977	4.713.06.1967	
Bad Marienberg	555	1017.2	wolkenlos	SE	7	22.3	13.2	28.8	24.0	20.2	13	15.0	1963	27.920.06.1989	3.416.06.1985	
Giessen	195	1018.0	wolkenlos	NW	4	16.4	12.4	33.0	24.8	13.5	12	15.4	1939	32.412.06.1948	2.117.06.1949	
Bad Hersfeld	272	1018.9	wolkenlos	NNW	4	15.8	12.4	32.8	23.2	11.9	9					