

Amtsblatt des Deutschen Wetterdienstes

D 7311 A
 ISSN 0936-5818
 Schutzgebühr monatlich DM 30,25
 einschließlich Versandkosten,
 Einzelpreis DM 1,25
 zuzüglich Versandkosten

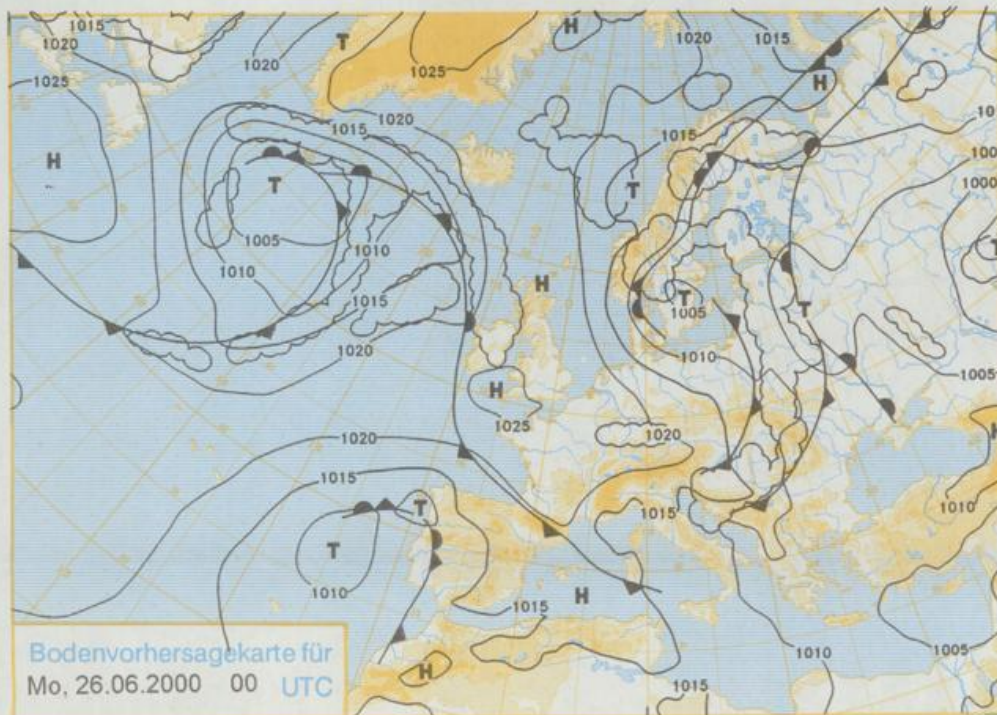
Druck und Verlag: Deutscher Wetterdienst
 Frankfurter Straße 135, 63067 Offenbach
 Postanschrift: 63004 (Postfach), Telefon: (069) 80 62 - 42 83
 Telex: 4152871, Telefax: (069) 80 62 - 41 23
 LZB: BLZ 505 000 00 Kto.-Nr.: 505 01004

Erscheint täglich; nur Postbezug

Jahrgang 2000

Samstag, den 24. Juni

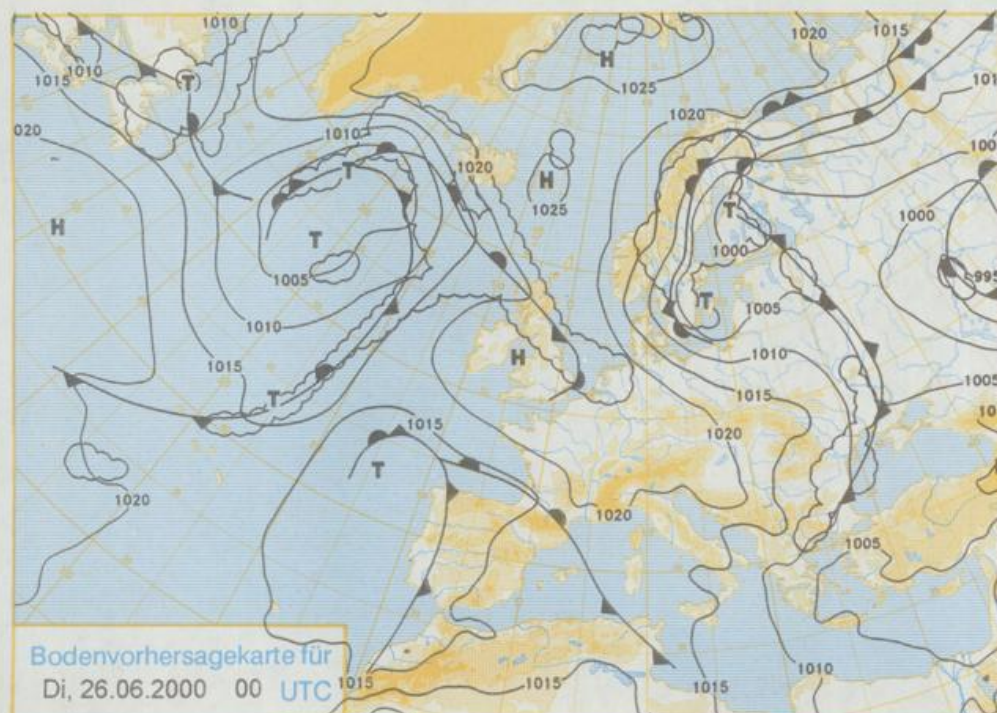
Nummer: 176



Deutschland – Vorhersage für Montag, den 26.06.00

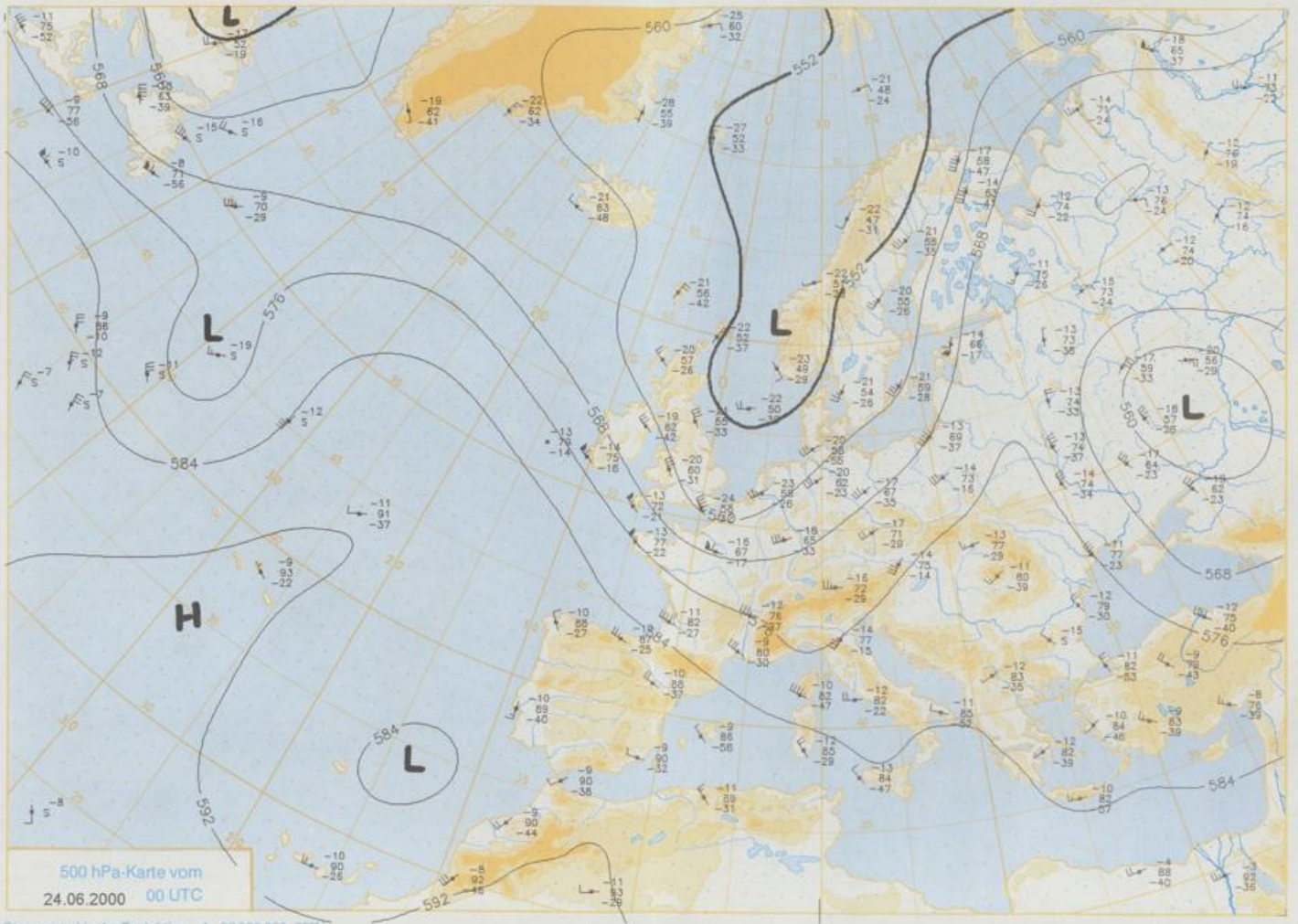
Das Tief über Skandinavien verlagert sich in den Ostseeraum. Von den Britischen Inseln her macht sich Hochdruckeinfluss und mit Verzögerung auch eine etwas wärmere Luftmasse bemerkbar. Die Frühtemperaturen liegen zwischen 12 und 7°C, wobei die niedrigsten Werte bei aufgelockelter Bewölkung im Südwesten und in der Mitte Deutschlands zu erwarten sind. Am Tage ist es wechselnd wolkig, nach Westen hin zunehmend aufgeheitert. Regenschauer treten nur noch in den östlichen Mittelgebirgen sowie am Alpenrand auf, in den anderen Gebieten bleibt es niederschlagsfrei. Bei mäßigem bis lebhaftem, an der Ostseeküste frischen bis starken Wind aus West bis Nordwest erreichen die Temperaturen 16 bis 21°C.

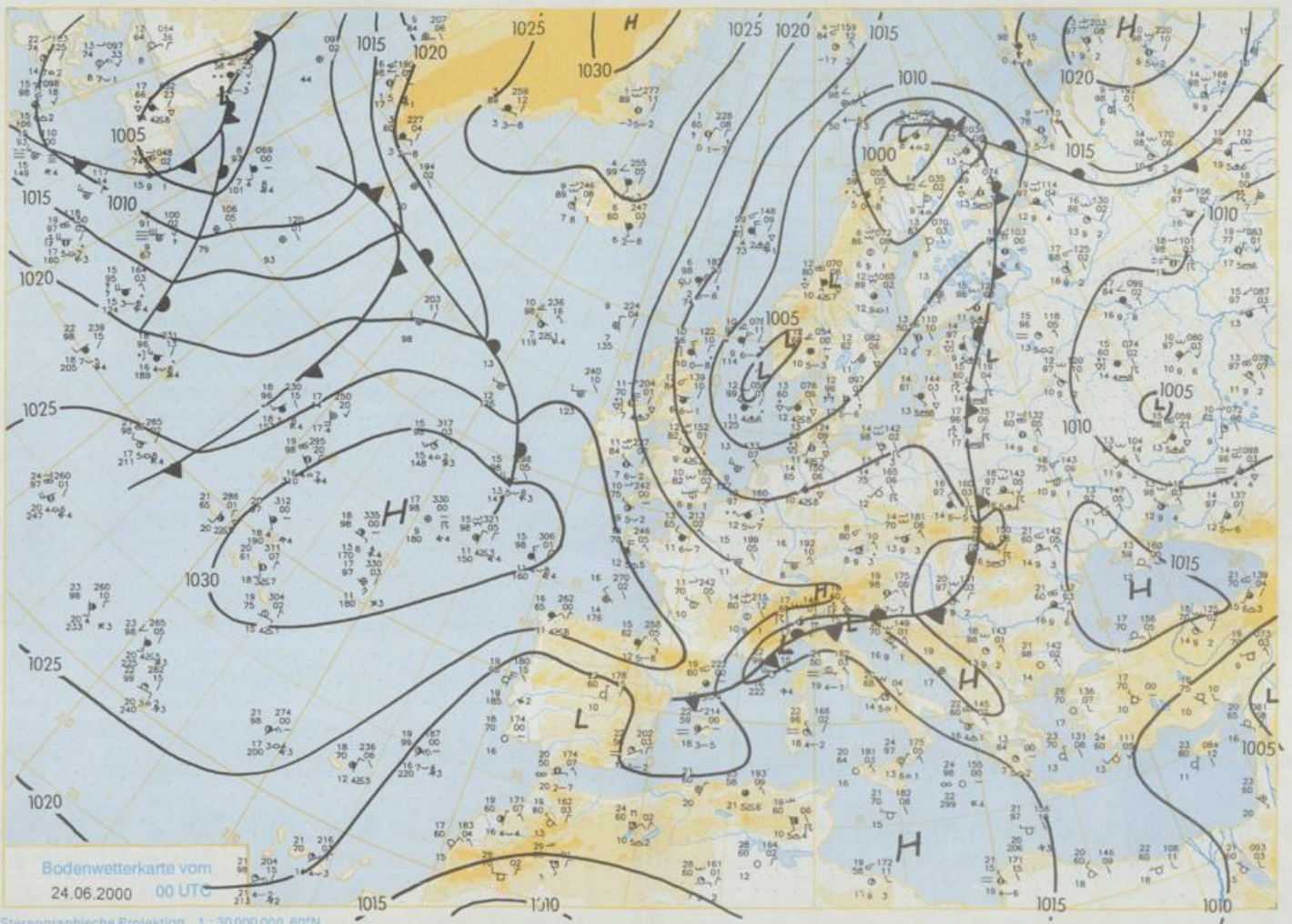
Stereographische Projektion 1 : 60 000 000 60°N



Weitere Aussichten für Dienstag, den 27.06.00:

Im Norden meist stark bewölkt, einzelne Schauer, in den anderen Gebieten heiter bis wolkig. Nur wenig wärmer.





This figure is a meteorological map of Europe and the Mediterranean region, showing isobars, isotherms, and weather systems. The map includes pressure contours (1000, 1005, 1010, 1015, 1020, 1025, 1030), wind vectors, and various weather symbols. A legend in the bottom left corner identifies the map as 'Bodenwetterkarte vom 24.06.2000 00 UTC' and provides projection details: 'Stereographische Projektion 1:30 000 000 60°N'.

Wettermeldungen von Samstag, dem 24. Juni 2000 06 UTC

Station	Bar.-höhe (m)	Luftdr. red.NN (hPa)	Wetter	Deutschland										Extremwerte der Lufttemperatur				
				Wind km/h	Luft 2 m	Temperaturen (Grad C)			Nacht 5 cm	Sonne Vort. Std.	RR 24h mm	Schnee höhe cm	in der Dekade vom 21.06. bis 30.06.		Tmin Datum			
						Tau-punkt	Max Vortag	Mittel					Min	seit	Tmax Datum	Tmin Datum	Tmax Datum	
Helgoland	8	1010.2	wolkig	WSW	22	14.0	10.5	16.3	14.9	13.6	13	5.1	2	1952	25.6	30.06.1992	8.9	21.06.1996
List / Sylt	29	1009.1	wolkig	WSW	22	13.4	10.7	16.8	14.7	12.4	11	4.0	4	1937	29.6	28.06.1941	7.8	21.06.1996
Leck	17	1010.0	leicht bew.	SW	18	14.2	10.1	18.0	14.6	11.0	10	3.2	0.2	1974	29.5	29.06.1992	2.3	22.06.1987
St.-P.-Ordng	11	1009.7	wolkig	WSW	25	14.0	9.8	18.2	15.5	13.6	13	5.1	0.5	1951	30.4	30.06.1992	5.5	24.06.1959
Schleswig	48	1011.0	Regen	SSW	14	11.7	10.7	18.5	15.1	11.7	11	6.1	9	1947	34.7	29.06.1947	4.7	21.06.1996
Kiel	31	1011.7	Regen	WSW	11	13.3	11.1	20.4	15.9	12.7	12	8.8	0.6	1940	33.7	29.06.1947	3.6	22.06.1987
Westermarckd.	9	1010.8	Regen	SW	18	13.8	12.0	20.5	16.0	13.6	13	4.9	4	1948	30.8	27.06.1973	6.2	21.06.1959
Arkona	42	1012.0	stark bew.	SSW	14	15.0	13.2	20.8	15.2	11.9	11	6.9	7	1951	28.1	30.06.1987	7.2	21.06.1996
Norderney	16	1010.4	wolkig	W	25	14.0	10.9	17.0	14.8	13.1	12	3.6	4	1947	32.2	29.06.1947	8.8	21.06.1964
Bremerhaven	11	1011.4	Regen	SW	22	12.7	12.6	19.9	15.2	12.6	12	3.3	16	1949	30.8	21.06.1998	6.0	21.06.1964
Cuxhaven	12	1010.8	stark bew.	SSW	11	12.8	11.3	18.8	15.7	12.6	12	4.4	2	1946	33.6	29.06.1947	5.1	21.06.1964
Hamburg/Flugh.	15	1011.4	Regen	W	11	12.3	11.2	21.7	16.1	12.3	12	3.3	11	1891	34.5	29.06.1947	3.0	24.06.1944
Lübeck	15	1011.0	stark bew.	SSW	11	13.4	12.9	22.0	15.8	12.9	13	4.1	5	1890	34.0	29.06.1947	3.1	22.06.1942
Boitenhagen	17	1011.1	stark bew.	SW	14	13.3	12.9	20.5	14.6	12.9	12	5.4	6	1951	31.5	27.06.1973	3.7	21.06.1959
Schwerin	68	1011.3	stark bew.	SSW	7	13.3	13.1	20.7	16.5	13.0	13	5.2	7	1947	34.1	29.06.1947	5.6	30.06.1958
Warnemünde	10	1011.0	bedeckt	S	7	14.1	13.0	20.9	17.1	13.6	13	4.0	8	1951	32.3	27.06.1973	6.9	24.06.1957
Teterow	50	1011.9	stark bew.	S	14	13.6	12.9	22.5	16.1	11.9	11	6.3	4	1947	33.3	30.06.1992	4.9	21.06.1959
Berth	7	1011.6	stark bew.	S	4	14.0	13.1	21.2	16.0	12.1	11	6.7	3	1967	34.0	27.06.1976	5.7	26.06.1978
Greifswald	6	1012.0	bedeckt	S	7	14.8	12.1	21.8	17.0	13.0	11	6.0	4	1951	32.0	27.06.1973	4.0	21.06.1959
Ueckermünde	7	1012.9	stark bew.	S	14	15.4	11.2	24.4	17.0	12.8	11	4.8	0.0	1951	34.1	29.06.1994	1.8	21.06.1959
Emden	5	1011.3	leicht bew.	SW	18	12.6	10.6	18.4	15.0	12.6	12	3.2	2	1947	32.7	28.06.1947	5.7	21.06.1964
Oldenburg	20	1012.2	Regen	SW	11	12.2	10.9	19.5	15.2	11.9	12	3.9	4	1990	32.4	30.06.1992	4.6	23.06.1993
Bremen/Flugh.	5	1011.9	Regen	W	7	12.1	11.2	21.2	16.4	11.9	12	3.0	13	1890	34.9	28.06.1947	3.4	21.06.1964
Soltau	78	1011.9	Regen	SW	11	12.7	12.6	20.6	15.5	12.7	13	3.6	18	1948	33.8	30.06.1957	2.7	24.06.1994
Boizenburg	46	1011.9	Regen	SSW	7	13.3	13.0	21.2	16.2	12.9	13	3.7	11	1951	34.2	27.06.1976	4.9	21.06.1964
Lüchow	18	1012.3	bedeckt	S	7	14.6	12.8	22.6	16.2	13.9	13	6.5	0.3	1955	33.1	30.06.1957	3.3	24.06.1994
Seehausen/Altm.	23	1012.3	bedeckt	SSE	7	13.6	12.8	23.1	15.8	12.5	12	6.7	3					
Marnitz	85	1012.2	bedeckt	SSW	7	13.9	12.3	21.5	14.8	13.1	12	5.3	3	1951	33.1	27.06.1976	4.1	21.06.1959
Neuruppin	39	1013.0	stark bew.	SSW	11	15.2	12.1	23.5	17.6	13.0	11	6.3	0.0	1958	32.5	27.06.1976	6.5	24.06.1994
Neubrandenburg	80	1012.5	stark bew.	SSW	14	15.2	12.6	23.2	17.1	12.3	11	6.6	1					
Angermünde	55	1013.3	stark bew.	S	11	15.2	12.0	23.7	18.8	13.2	11	6.4	0.0	1951	34.4	29.06.1994	3.2	21.06.1959
Lingen	26	1013.1	bedeckt	SW	7	11.7	11.7	19.2	15.2	11.4	12	2.7	5	1951	33.0	30.06.1957	5.1	26.06.1957
Münst.-Osn./Flugh.	53	1012.9	Regen	W	7	10.9	10.9	20.3	15.6	10.8	11	2.6	10	1990	31.8	21.06.1998	5.6	26.06.1999
Osnabrück	97	1012.9	Regen	WSW	11	11.2	10.8	20.1	16.0	10.9	11	2.9	8	1952	33.5	30.06.1957	5.1	21.06.1964
Diepholz	43	1012.5	Regen	WSW	11	11.9	10.9	20.8	16.5	11.7	12	4.1	15	1952	34.6	30.06.1957	3.8	21.06.1964
Bad Salzungen	139	1012.2	Regen	NW	14	12.1	10.8	19.0	15.4	12.1	12	2.9	5	1935	33.8	30.06.1957	4.2	26.06.1937
Hannover/Flugh.	59	1012.0	Regen	SW	7	14.0	11.5	20.8	16.5	13.6	12	3.7	3	1936	32.6	27.06.1976	3.0	24.06.1949
Braunschweig	88	1012.9	stark bew.	SSW	7	14.3	10.7	22.2	17.4	13.6	12	5.5	0.1	1891	33.4	29.06.1947	4.3	24.06.1949
Gardelegen	48	1012.7	stark bew.	S	7	14.6	11.4	21.5	16.8	13.5	13	7.8	1	1947	34.9	27.06.1976	2.1	24.06.1994
Magdeburg	85	1013.2	bedeckt	S	7	14.5	11.4	21.8	15.6	13.2	11	4.7	4	1947	33.7	29.06.1947	4.9	22.06.1981
Potsdam	100	1013.6	stark bew.	S	7	15.0	11.0	24.1	17.6	14.0	13	7.9		1893	35.5	29.06.1947	5.0	21.06.1910
Berlin-Temp.	49	1013.1	stark bew.	S	11	15.8	11.4	25.5	20.1	14.9	14	8.0	0.0	1876	35.0	29.06.1947	3.1	21.06.1910
Lindenberg	104	1014.0	wolkig	S	7	14.7	10.8	24.0	18.6	11.5	9	2.9	0.0	1947	34.2	29.06.1947	5.8	24.06.1994
Manschnow	16	1013.3	wolkig	still		16.3	11.4	25.3	18.0	9.5	7	3.3	0.0					
Düsseldorf/Flugh.	41	1014.6	Regen	W	18	11.7	10.7	19.9	16.6	11.4	11	1.5	6	1970	34.1	27.06.1976	5.7	25.06.1997
Bocholt	24	1013.8	Regen	WSW	11	11.5	10.6	19.9	15.6	11.3	11	2.1	12	1947	35.7	27.06.1947	3.4	27.06.1952
Essen	161	1014.8	-	W	18	10.8	10.0	19.1	15.5	10.8	11	1.5	9	1935	32.3	27.06.1976	4.2	21.06.1964
Lüdenscheid	392	1014.2	Regen	WNW	11	9.7	8.8	17.4	14.2	9.7	10	3.0	X					
Kahler Asten	859	-	Regen	SW	22	7.4	7.4	14.5	10.9	7.3	8	4.1	2	1955	28.1	30.06.1957	0.9	21.06.1964
Bad Lipspringe	158	1012.7	Regen	SSW	14	13.0	10.7	19.9	15.6	12.7	12	5.1	3	1951	33.1	30.06.1957	3.6	30.06.1971
Kassel	233	1013.9	Regen	S	7	12.2	11.4	20.2	15.8	12.2	12	4.8	5	1951	32.8	30.06.1957	5.4	23.06.1999
Göttingen	171	1013.4	Regen	WSW	7	13.5	11.1	21.2	16.1	12.5	11	5.3	3	1947	33.7	27.06.1947	1.3	24.06.1949
Leinefelde	356	1013.4	bedeckt	SW	4	12.1	10.7	19.3	14.4	11.6	10	3.8	4	1957	31.1	30.06.1957	4.0	26.06.1996
Braunlage	610	1013.2	-	SW	11	10.3	8.9	16.9	13.0	9.8	7	4.4	1	1936	29.4	27.06.1947	2.1	25.06.1944
Brocken	1153	-	In Wolken	WSW	47	6.1	6.0	11.4	8.5	6.1	6	5.4	2	1951	24.4	30.06.1957	-0.2	25.06.1984
Artern	166	1013.8	bedeckt	SSW	4	14.6	10.0	21.9	16.2	14.1	13	5.8	0.8	1954	33.4	30.06.1957	5.4	26.06.1957
Leipzig/Flugh.	149	1013.7	stark bew.	S	7	15.7	10.3	23.3	16.8	14.8	13	5.9	3	1951	36.4	30.06.1957	5.2	26.06.1993
Wittenberg	106	1013.4	bedeckt	S	7	15.4	11.5	23.1	17.2	12.3	10	5.8	0.2	1951	34.1	21.06.1954	4.9	24.06.1994
Oschatz	152	1014.3	stark bew.	S	7	15.8	10.2	22.5	19.1	12.7	10	4.6	0.0					
Dresden/Flugh.	232	1014.8	stark bew.	S	11	15.1	11.0	22.3	18.2	13.2	12	3.8	4	1917	34.0	26.06.1935	4.7	21.06.1921
Döberlug-Kir.	100	1014.3	stark bew.	SSW	11	15.9	11.0	23.1	18.8	11.5	7	3.8	0.9	1951	34.8	21.06.1954	3.5	24.06.1959
Cottbus	70	1014.0	wolkig	SSW	7	17.3	10.4	23.4	18.6	10.6	9	2.7	0.3	1951	34.7	29.06.1994	5.0	24.06.1994
Görlitz	240	1014.7	stark bew.	S	7	15.6	13.7	19.3	16.2	13.5	11	2.1	0.9	1951	33.2	29.06.1994	5.5	25.06.1972
Aachen	205	1015.5	stark bew.	SW	11	10.5	9.6	19.0	15.6	10.4	11	1.2	5	1891	36.6	27.06.1947	5.1	23.06.1903
Nürnberg-Barw.	486	1015.2	stark bew.	W	14	9.6	8.6	16.9	14.0	9.6	9	3.0	3					
Köln-Bonn/Flugh.	100	1014.9	Regen	W	14	11.7	11.1	20.6	17.0	11.7	11	1.5	3	1958	34.0	27.06.1976	3.1	21.06.1964
Bendorf	129	1015.4	-	SW	7	12.8	12.0	22.1	17.2	12.7	13	2.7	4	1951	35.5	21.06.1998	5.5	21.06.1964
Bad Marienberg	555	1015.3	Regen	WSW	18	9.5	9.5	16.3	13.1	9.3	9	2.1	14	1963	30.3	28.06.1976	2.7	21.06.1964
Giessen	195	1014.5	Regen	SW	11	12.4	11.9	21.7	17.7	12.4	12	5.0	5	1939	35.4	27.06.1947	3.6	25.06.1949
Bad Hersfeld	272	1014.7	Regen	SSW	11	12.0	11.4	20.6	17.2	11.6	11	4.9	7	1949	32.5	21.06.1954	2.5	25.06.1949
Wasserkuppe	925	-	Regen	SSW	32	8.5	7.6	1										