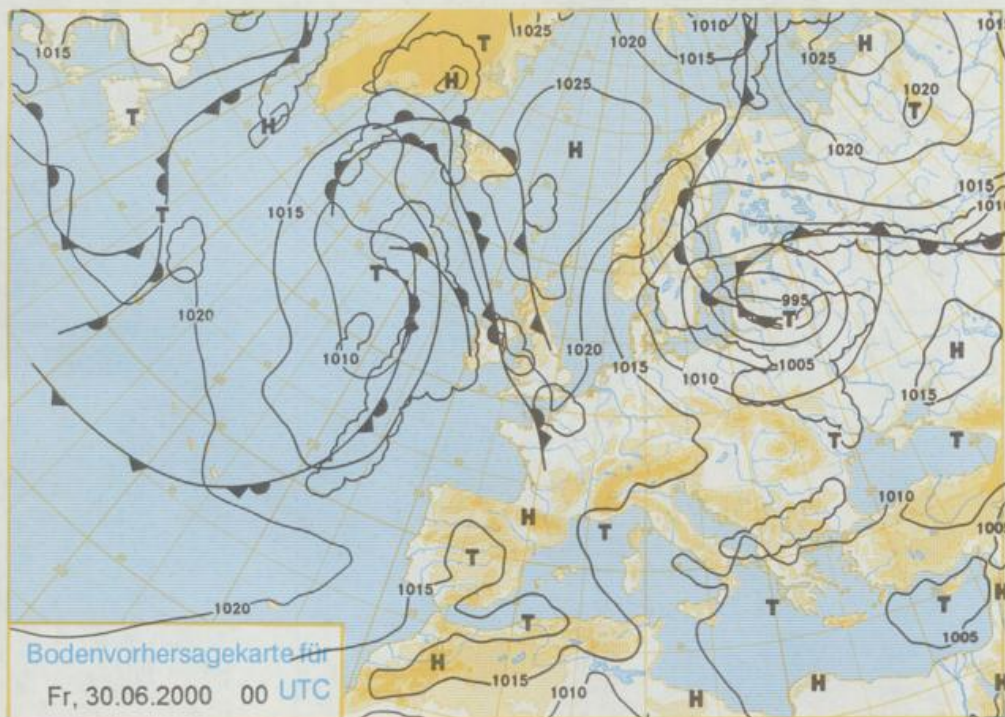


Deutschland - Vorhersage für Donnerstag, 29.06.00

Ein Hochkeil bestimmt das Wetter am Donnerstag im Südwesten, während der Nordosten noch im Bereich von Tiefdrucktätigkeit über Nordosteuropa liegt.

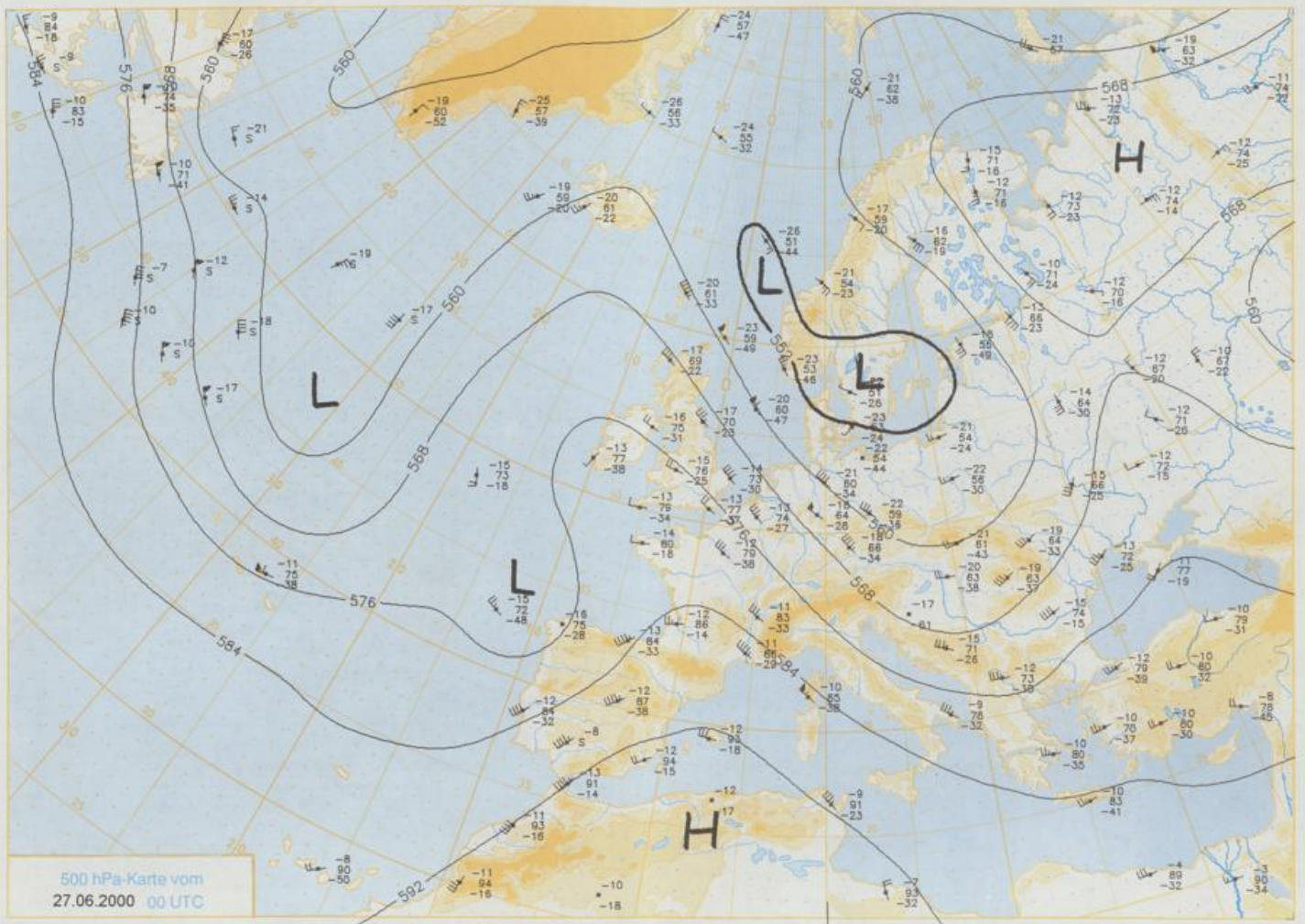
Die Tiefsttemperaturen in der Nacht zum Donnerstag liegen an der Küste und im Südwesten um 11°C, sonst zwischen 9 und 3°C. In den Mittelgebirgslagen besteht vereinzelt die Gefahr von Bodenfrost. In den östlichen Bundesländern sowie in Schleswig-Holstein und Niedersachsen ist es meist wolkeig mit einzelnen Schauern. Im übrigen Deutschland herrscht heiteres bis wolkeiges und trockenes Wetter. Es weht ein schwacher bis mäßiger westnordwestlicher Wind. Die Tageshöchsttemperaturen liegen im Norden und Nordosten zwischen 15 und 19°C, sonst zwischen 19 und 24°C, im Südwesten vereinzelt bis 25°C.

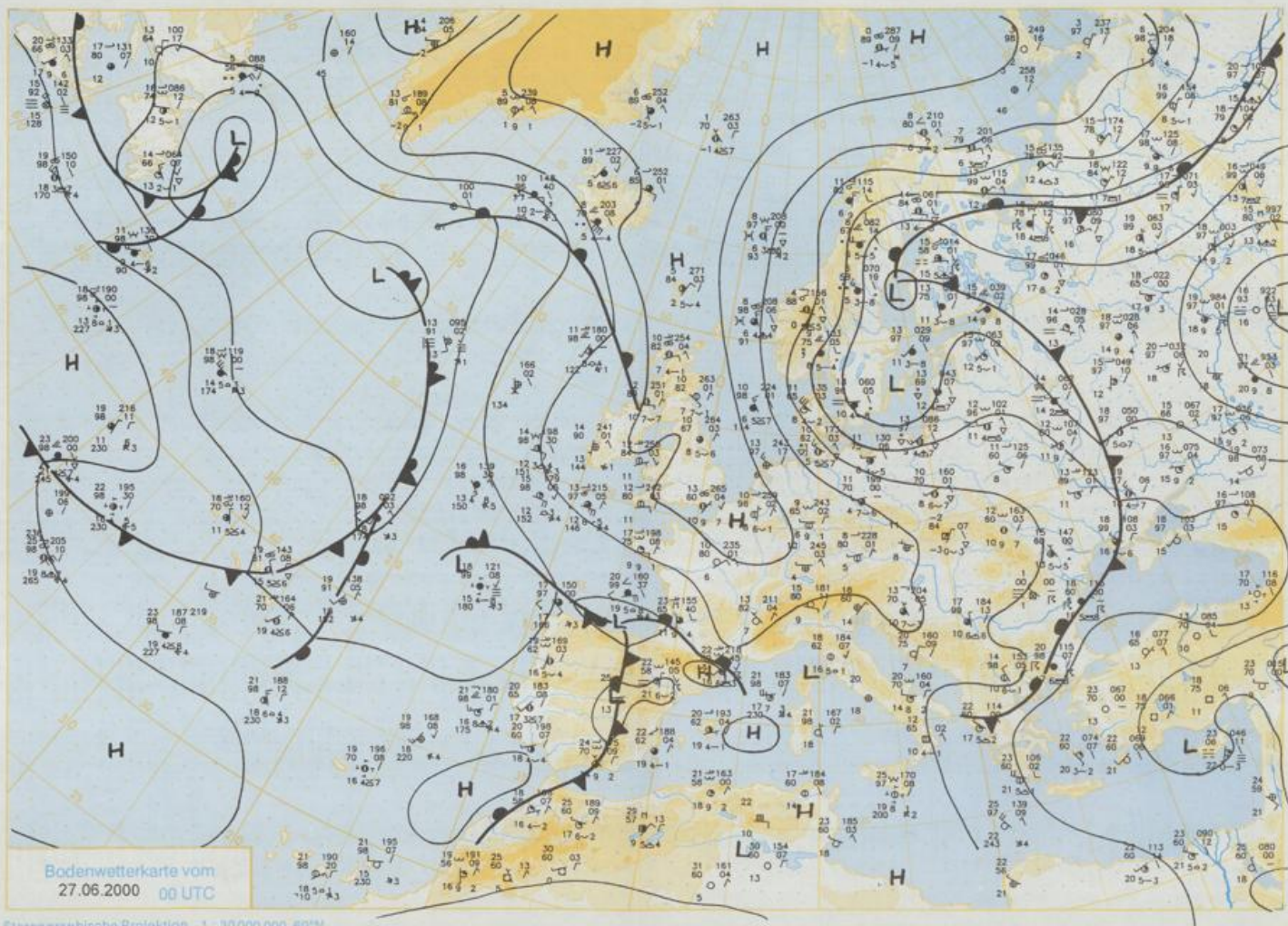
Stereographische Projektion 1 : 60 000 000 50°N



Weitere Aussichten für Freitag, 30.06.00

Im Nordosten wolkeig und etwas Regen möglich, in den übrigen Gebieten heiter bis wolkeig, im Südwesten und Süden vereinzelt Schauer oder Gewitter. Im Norden kühl, sonst mäßig warm.





Wettermeldungen von Dienstag, dem 27. Juni 2000 06 UTC

Station	Bar.-höhe (m)	Luftdr. red.NN (hPa)	Wetter	Wind km/h	Deutschland					Sonne Vort. Std.	RR 24h mm	Schnee höhe cm	Extremwerte der Lufttemperatur in der Dekade vom 21.06. bis 30.06.					
					Temperaturen (Grad C)								Nacht 2 m	Tmax	Datum	Tmin	Datum	
					Tau-	Max	Mittel	Min	Nacht									
Heigoland	8	1019.3	stark bew.	NW	43	11.3	4.5	13.4	12.1	10.8	9	1.5	0.0	1952	25.6	30.06.1992	8.9	21.06.1996
List / Sylt	29	1018.8	stark bew.	NW	54	11.3	3.8	12.4	11.6	10.7	9	0.1	0.0	1937	29.6	26.06.1941	7.8	21.06.1996
Laek	17	1017.1	wolkig	WNW	52	10.9	5.4	12.7	11.6	9.6	8	0.0	0.0	1974	29.5	29.06.1992	2.3	22.06.1997
St.P.-Ordng	11	1017.7	stark bew.	NW	54	11.1	6.1	14.1	11.9	9.1	8	0.3	0.6	1951	30.4	30.06.1992	5.5	24.06.1959
Schleswig	48	1016.9	stark bew.	WNW	29	10.2	5.9	13.4	11.2	8.9	8	0.1	0.2	1947	34.7	29.06.1947	4.7	21.06.1996
Kiel	31	1016.8	stark bew.	W	22	9.7	6.9	14.7	11.1	9.0	9	0.0	0.3	1940	33.7	29.06.1947	3.6	22.06.1997
Westermarkdf.	9	1014.1	wolkig	WNW	50	11.8	6.6	14.1	12.8	11.3	11	0.9	0.0	1948	30.8	27.06.1987	6.2	21.06.1959
Arkona	42	1010.9	Regen	WNW	54	10.1	8.3	13.6	12.4	10.1	9	0.0	4	1951	29.1	30.06.1992	7.2	21.06.1996
Norderney	16	1020.7	stark bew.	NW	47	12.0	6.6	13.5	12.2	11.5	10	2.7	0.0	1947	32.2	29.06.1947	8.8	21.06.1996
Bremerhaven	11	1019.8	stark bew.	NW	50	12.9	6.2	14.5	13.2	11.9	11	2.8	2	1949	30.8	21.06.1998	6.0	21.06.1996
Cuxhaven	12	1018.7	wolkig	WNW	32	11.3	5.4	13.8	12.5	10.5	9	0.5	0.5	1946	33.6	29.06.1947	5.1	21.06.1996
Hamburg/Flugh.	15	1018.2	wolkig	NW	29	10.3	5.1	14.1	11.5	9.9	8	0.7	0.4	1891	34.5	29.06.1947	3.0	24.06.1944
Lübeck	15	1016.5	stark bew.	W	18	10.6	6.1	14.7	11.6	9.2	9	1.5	0.0	1890	34.0	29.06.1947	3.1	22.06.1942
Boitenhagen	17	1015.8	Schauer	W	36	10.5	6.7	14.4	11.8	9.1	8	1.1	0.0	1951	31.5	27.06.1973	5.7	21.06.1959
Schwerin	68	1016.0	wolkig	W	29	10.7	6.0	14.0	11.6	9.7	9	1.3	0.0	1947	34.1	29.06.1947	6.30	20.06.1956
Warnemünde	10	1013.5	stark bew.	WNW	61	12.3	6.9	15.1	11.8	9.9	11	0.3	0.0	1951	32.3	27.06.1973	6.9	24.06.1957
Teterow	50	1014.8	stark bew.	W	25	9.7	5.8	15.1	11.8	9.5	10	0.3	0.0	1947	33.3	30.06.1992	4.9	21.06.1959
Barth	7	1012.8	stark bew.	W	40	11.3	5.4	14.9	12.8	10.5	10	0.7	0.1	1967	34.0	27.06.1976	5.6	25.06.1978
Greifswald	6	1012.5	wolkig	W	38	11.8	5.6	15.1	12.2	10.8	10	0.2	0.0	1951	32.0	27.06.1973	4.0	21.06.1959
Ueckermünde	7	1012.9	wolkig	W	32	11.3	5.3	15.3	12.4	10.0	9	0.1	0.0	1951	34.1	29.06.1994	1.8	21.06.1959
Emden	5	1021.5	stark bew.	NW	29	11.6	6.1	15.0	12.2	10.9	9	4.9	1	1947	32.7	28.06.1947	5.7	21.06.1996
Oldenburg	20	1021.4	stark bew.	WNW	22	11.4	7.0	15.4	11.5	9.8	9	3.5	0.8	1990	32.4	30.06.1992	4.6	23.06.1993
Bremen/Flugh.	5	1020.2	stark bew.	W	25	10.7	7.5	15.7	11.2	9.1	8	5.3	1	1890	34.9	28.06.1947	3.4	21.06.1996
Soitze	78	1019.8	Schauer	W	18	10.0	7.4	14.9	10.9	8.4	8	2.0	0.7	1948	33.8	30.06.1957	2.7	24.06.1994
Boizenburg	46	1018.2	Schauer	WNW	11	10.3	6.7	14.9	11.0	8.7	8	1.8	0.3	1951	34.2	27.06.1976	4.9	21.06.1996
Lüchow	18	1018.5	wolkig	W	18	10.6	7.4	17.2	12.2	8.3	7	3.1	0.0	1955	33.1	30.06.1957	3.3	24.06.1994
Seehausen/Altm.	23	1017.6	Schauer	W	29	11.1	6.8	16.6	12.2	9.2	8	2.2	0.3	1951	33.3	27.06.1973	6.9	24.06.1957
Marnitz	85	1016.4	wolkig	W	25	10.0	6.0	15.6	11.9	8.7	7	1.2	0.0	1951	33.1	27.06.1976	4.1	21.06.1959
Neuruppin	39	1016.7	wolkig	W	18	10.2	7.0	16.2	12.6	9.6	9	2.7	0.0	1958	32.5	27.06.1976	5.5	24.06.1994
Neubrandenburg	80	1014.4	stark bew.	W	36	10.3	6.2	15.4	12.0	9.8	9	0.6	0.0	1951	34.4	29.06.1994	3.2	21.06.1959
Angermünde	55	1015.2	stark bew.	W	29	10.4	6.0	15.9	12.3	10.2	10	1.3	0.0	1951	34.4	29.06.1994	3.2	21.06.1959
Lingen	26	1023.3	wolkig	W	14	10.9	7.2	15.8	12.0	7.2	7	2.7	0.2	1951	33.0	30.06.1957	5.1	26.06.1957
Münst.-Osn./Flugh.	53	1023.4	wolkig	W	14	10.1	6.0	16.4	12.2	5.5	4	1.4	0.0	1990	31.8	21.06.1998	5.6	26.06.1999
Osnabrück	97	1023.0	stark bew.	W	14	10.2	6.0	15.5	11.7	7.3	5	3.1	0.6	1952	33.5	30.06.1957	5.1	21.06.1996
Diepholz	43	1021.9	stark bew.	W	25	10.3	6.3	16.1	12.1	8.6	8	5.1	0.7	1952	34.8	30.06.1957	3.8	21.06.1996
Bad Salzungen	139	1022.4	stark bew.	W	11	9.7	5.2	15.0	11.2	8.1	7	2.4	0.2	1935	33.8	30.06.1957	4.2	26.06.1937
Hannover/Flugh.	59	1020.7	stark bew.	W	25	10.1	6.1	15.8	12.2	9.4	8	4.3	0.0	1936	32.6	27.06.1976	3.0	24.06.1949
Braunschweig	88	1021.0	Schauer	W	25	10.4	5.7	15.9	12.0	8.6	7	3.3	0.0	1891	33.4	29.06.1947	4.3	24.06.1949
Gardelegen	48	1018.8	stark bew.	W	25	10.6	6.6	16.5	12.2	9.2	9	4.1	0.4	1947	34.9	27.06.1976	2.1	24.06.1994
Magdeburg	85	1019.7	stark bew.	W	18	10.3	6.5	15.6	11.4	8.5	7	3.5	0.1	1947	33.7	29.06.1947	4.9	22.06.1981
Potsdam	100	1018.0	stark bew.	W	36	10.6	5.9	16.8	12.4	9.7	9	2.6	0.1	1893	35.5	29.06.1947	5.0	21.06.1910
Berlin-Temp.	49	1017.1	Schauer	W	25	10.2	6.8	17.7	13.0	9.8	8	2.4	0.3	1876	35.0	29.06.1947	3.1	21.06.1910
Lindenbergl	104	1017.3	stark bew.	W	29	10.2	6.6	17.7	12.6	9.1	8	3.1	0.2	1947	34.2	29.06.1947	5.6	24.06.1994
Manschnow	16	1015.6	stark bew.	W	29	11.5	5.2	17.2	13.0	10.7	9	1.4	0.0	1947	34.2	29.06.1947	5.6	24.06.1994
Düsseldorf/Flugh.	41	1025.8	leicht bew.	W	7	9.7	6.4	17.9	13.0	5.3	3	5.3	0.0	1970	34.1	27.06.1976	5.7	25.06.1997
Bocholt	24	1024.8	wolkig	W	7	10.0	8.1	16.5	11.7	6.3	4	5.4	0.0	1947	35.7	27.06.1947	3.4	27.06.1952
Essen	161	1025.5	wolkig	SW	7	8.5	6.3	16.0	12.1	5.8	4	3.9	0.0	1935	32.3	27.06.1976	4.2	21.06.1996
Lüdenscheid	392	1025.0	wolkig	WSW	4	6.0	5.1	13.7	10.1	3.2	2	3.5	0.3	1952	33.5	30.06.1957	5.1	21.06.1996
Kahler Asten	859	-	wolkig	NW	29	5.1	3.5	10.7	6.3	3.5	2	3.2	0.5	1955	28.1	30.06.1957	0.9	21.06.1996
Bad Lippspringe	158	1023.8	stark bew.	WSW	7	7.6	5.6	14.5	11.4	5.4	3	1.8	0.0	1951	33.1	30.06.1957	3.6	30.06.1971
Kassel	233	1024.0	wolkig	W	11	8.3	4.4	14.9	11.4	6.7	5	1.5	0.4	1951	32.8	30.06.1957	5.4	23.06.1999
Göttingen	171	1022.8	stark bew.	W	7	8.4	6.2	15.1	10.8	4.3	2	2.0	0.6	1947	33.7	27.06.1947	1.3	24.06.1949
Leinefelde	356	1022.3	wolkig	W	18	7.3	5.8	13.8	10.3	5.6	4	2.9	0.3	1957	31.1	30.06.1957	4.0	26.06.1996
Braunlage	610	1020.9	wolkig	W	14	6.2	4.3	12.0	7.4	5.1	4	2.1	2	1936	29.4	27.06.1947	1.2	25.06.1944
Brocken	1153	-	in Wolken	WNW	50	1.7	1.5	5.8	3.3	1.3	2	0.9	3	1951	24.4	30.06.1957	-0.2	25.06.1984
Artern	166	1021.7	stark bew.	WSW	14	9.0	6.1	16.6	11.6	6.8	6	4.4	1	1954	33.4	30.06.1957	5.4	26.06.1957
Leipzig/Flugh.	149	1020.9	stark bew.	W	22	10.0	5.9	16.0	11.2	8.1	7	3.6	0.3	1951	36.4	30.06.1957	5.2	26.06.1993
Wittenberg	106	1019.1	wolkig	W	18	10.6	7.2	16.2	12.2	8.5	7	2.8	1	1951	34.1	21.06.1954	4.9	24.06.1994
Oschatz	152	1020.6	stark bew.	W	22	10.3	5.5	16.4	12.4	8.8	8	4.2	0.1	1917	34.0	26.06.1935	4.7	21.06.1921
Dresden/Flugh.	232	1020.3	stark bew.	W	25	10.7	5.0	15.9	12.2	9.1	8	1.4	0.0	1951	34.8	21.06.1954	3.5	24.06.1959
Doberslug-Kir.	100	1019.3	bedeckt	W	25	10.7	5.4	16.9	13.6	9.9	9	5.3	0.1	1951	34.0	28.06.1994	5.0	24.06.1994
Cottbus	70	1018.2	stark bew.	W	22	10.8	5.1	17.1	13.0	10.5	10	5.1	0.3	1951	34.7	29.06.1994	5.0	24.06.1994