

## Amtsblatt des Deutschen Wetterdienstes

D 7311 A  
ISSN 0936-5818  
Schutzgebühr monatlich DM 30,25  
einschließlich Versandkosten,  
Einzelpreis DM 1,25  
zuzüglich Versandkosten

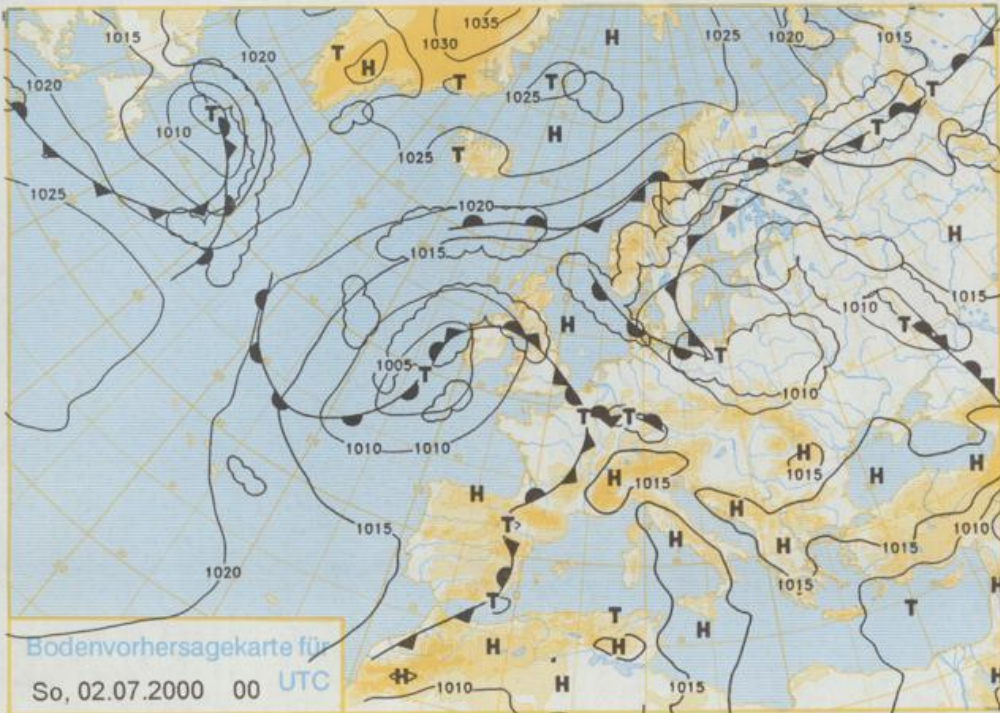
Druck und Verlag: Deutscher Wetterdienst  
Frankfurter Straße 135, 63067 Offenbach  
Postanschrift: 63004 (Postfach), Telefon: (069) 80 62 - 42 83  
Telex: 4152871, Telefax: (069) 80 62 - 41 23  
LZB: BLZ 505 000 00 Kto.-Nr.: 505 01004

Erscheint täglich; nur Postbezug

Jahrgang 2000

Freitag, den 30. Juni

Nummer: 182



Deutschland – Vorhersage für Sonntag, den 02.07.00

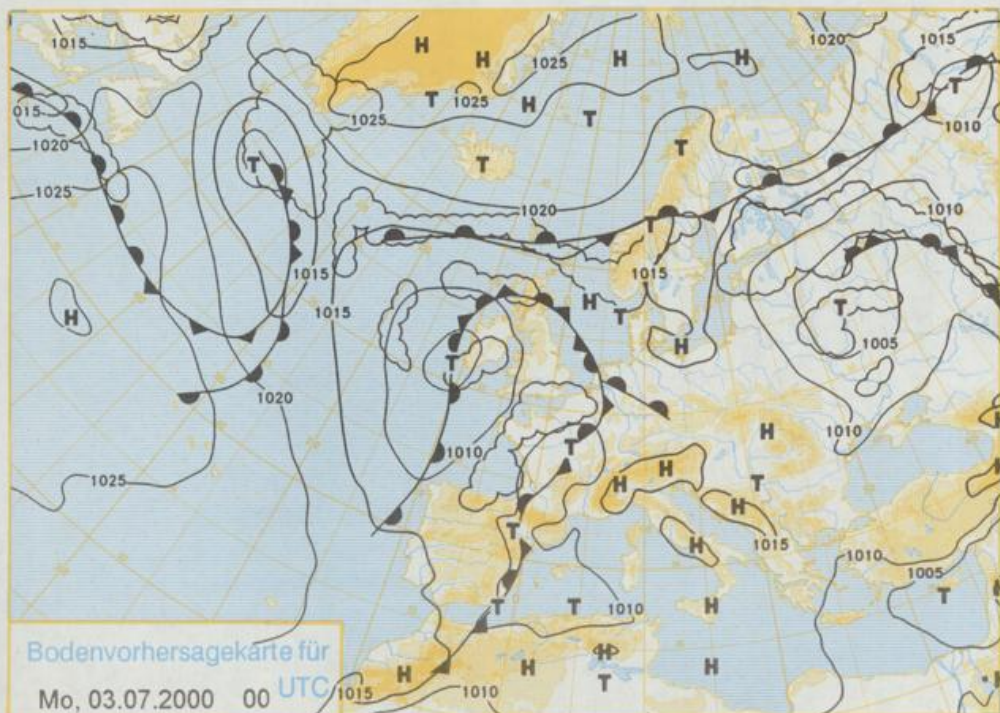
Während das Tief im Nordosten sich von Mitteleuropa ostwärts entfernt, wobei sich sein Frontensystem auflöst, verstärkt ein Tief über dem Ostatlantik seinen Einflussbereich auch auf Deutschland. Ein vorgelagerter Höhenkeil mit der anschließend mehr auf Süd drehenden Strömung sorgt für zeitweilige Wetterbesserung und fühlbare Erwärmung, aber auch für Schwüle.

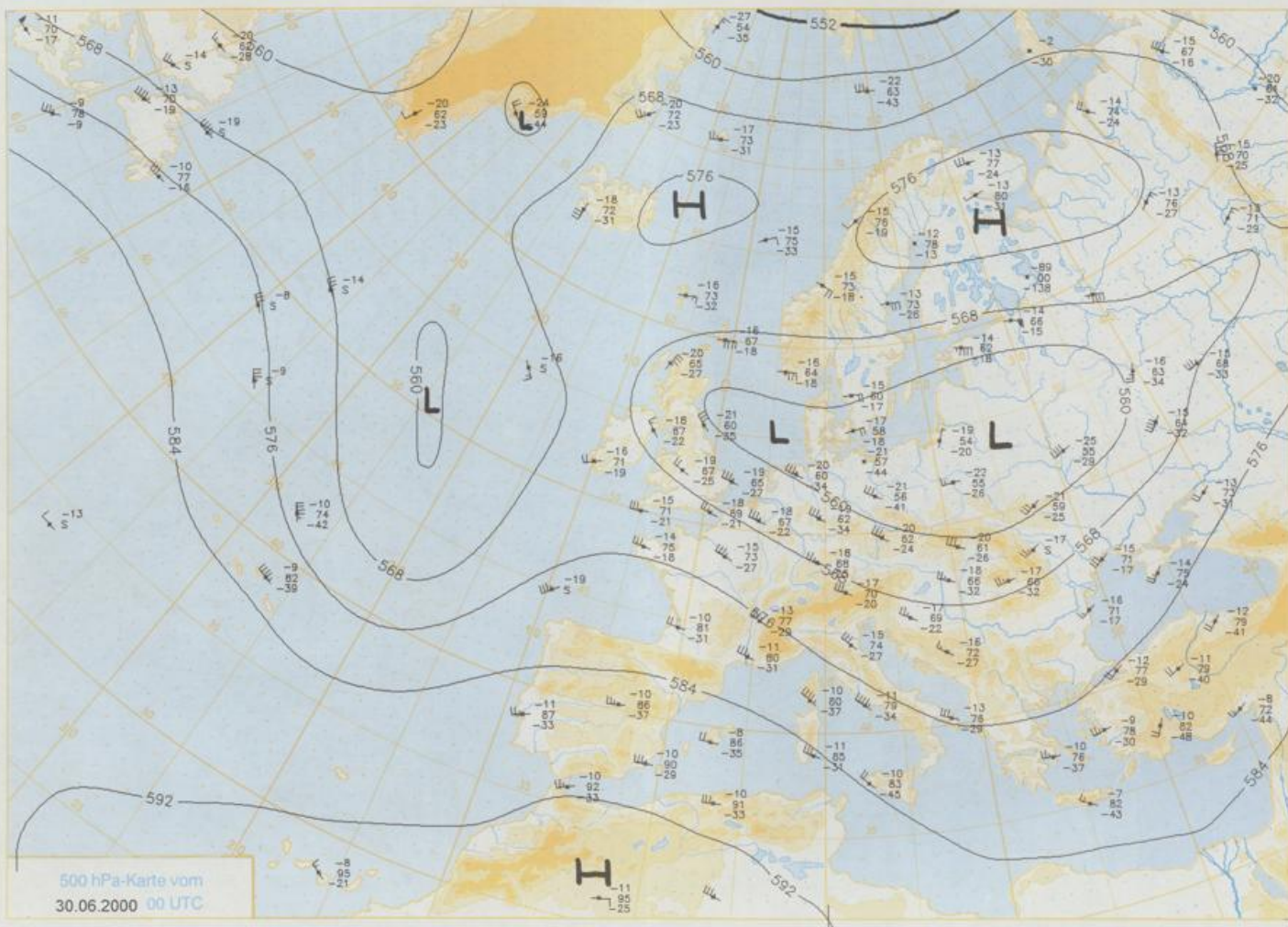
Am Sonntag nimmt die im Küstenbereich noch starke Bewölkung allmählich ab, und die Sonne gewinnt wie bereits in einem Gebiet, das sich von Westfalen über Sachsen-Anhalt ostwärts erstreckt, die Oberhand. Über dem Südwesten und Süden Deutschlands wirken sich noch einzelne Gewitterstörungen aus, die die kräftig ansteigenden Temperaturen reduzieren. Nach Frühtemperaturen, die nur in Niedersachsen unter 10°C, im Nordosten bei 12°C, sonst meist um 15°C liegen, erreichen die Tageshöchstwerte 22 bis 29°C, in Küstennähe aber nur 16 bis 20°C. Mit Ausnahme von Gewitterböen weht der Wind nur schwach bis mäßig.

Weitere Aussichten für Montag, den 03.07.00

Auch im Norden und Osten aufkommende Gewitter, warm.

Stereographische Projektion 1 : 60 000 000 60°N





500 hPa-Karte vom  
30.06.2000 00 UTC

Stereographische Projektion 1 : 30 000 000 60°N



Wettermeldungen von Freitag, dem 30. Juni 2000 06 UTC

Station	Bar.-höhe (m)	Luftdr. red. NN (hPa)	Wetter	Wind km/h	Deutschland					Sonne Vort. Std.	RR 24h mm	Schnee höhe cm	Extremwerte der Lufttemperatur in der Dekade vom 21.06. bis 30.06.					
					Luft 2 m	Tau-punkt	Temperaturen (Grad C)						Nacht 5 cm	seit	Tmax Datum	Tmin Datum		
							Max	Mittel	Vortag									
Helgoland	8	1013.7	stark bew.	WNW	32	12.2	8.8	14.6	12.3	11.7	10	0.4	2	1952	25.6	30.06.1992	8.9	21.06.1998
List / Sylt	29	1012.3	stark bew.	WNW	32	11.7	8.2	14.8	12.7	11.3	11	0.5	0.0	1937	29.6	26.06.1941	7.8	21.06.1998
Leck	17	1013.0	stark bew.	WNW	14	11.5	8.3	14.6	12.1	10.9	10	0.3	2	1974	29.5	29.06.1992	2.3	22.06.1987
St.P.-Ording	11	1012.9	stark bew.	WNW	29	12.3	8.7	14.5	12.6	11.9	11		5	1951	30.4	30.06.1992	5.5	24.06.1959
Schleswig	48	1013.0	stark bew.	WNW	22	11.6	8.9	14.3	11.8	10.7	10	0.6	2	1947	34.7	29.06.1947	4.7	21.06.1998
Kiel	31	1012.8	stark bew.	W	18	11.5	9.6	13.4	11.3	10.3	9	0.1	2	1940	33.7	29.06.1947	3.8	22.06.1987
Westermarckd.	9	1010.8	stark bew.	WNW	43	12.8	10.2	14.2	12.2	12.8	12	1.1	1	1948	30.8	27.06.1973	6.2	21.06.1959
Arkona	42	1008.8	bedeckt	W	32	13.3	11.9	15.5	12.6	10.8	10	8.0	0.0	1951	28.1	30.06.1987	7.2	21.06.1998
Norderney	16	1014.4	stark bew.	WNW	25	11.9	9.4	12.9	12.2	10.5	10		3	1947	32.2	29.06.1947	8.8	21.06.1998
Bremerhaven	11	1014.3	stark bew.	W	25	11.6	11.6	13.9	12.8	10.8	10		3	1949	30.8	21.06.1998	6.0	21.06.1998
Cuxhaven	12	1013.6	stark bew.	WNW	18	12.3	9.0	13.6	12.3	11.1	9	0.2	5	1946	33.6	29.06.1947	5.1	21.06.1998
Hamburg/Flugh.	15	1013.6	stark bew.	W	11	10.7	9.6	13.0	11.4	10.5	10		9	1891	34.5	29.06.1947	3.0	24.06.1944
Lübeck	15	1012.4	stark bew.	W	11	10.7	10.3	14.1	11.9	11.2	11		0.6	1890	34.5	29.06.1947	3.1	22.06.1942
Boltenhagen	17	1011.6	wolkig	W	29	12.1	10.5	14.2	11.6	11.2	10	0.3	0.2	1951	31.5	27.06.1973	3.7	21.06.1959
Schwerin	68	1012.1	stark bew.	W	22	11.6	10.1	13.6	11.3	11.0	11		0.4	1947	34.1	29.06.1947	5.6	30.06.1956
Warnemünde	10	1010.0	stark bew.	WNW	32	13.5	12.1	14.7	12.3	11.0	10	2.1	9	1951	32.3	27.06.1973	6.9	24.06.1957
Teterow	50	1011.2	stark bew.	W	14	11.5	10.5	14.0	11.2	10.1	9		0.2	1947	33.3	30.06.1992	4.9	21.06.1959
Barth	7	1009.8	stark bew.	W	29	12.9	11.2	15.5	12.3	8.2	7	4.5	0.0	1967	34.0	27.06.1976	5.7	25.06.1978
Greifswald	6	1009.7	stark bew.	WSW	18	12.2	10.9	15.7	12.3	10.0	8	1.8	0.5	1951	32.0	27.06.1973	4.0	21.06.1959
Ueckermünde	7	1010.4	stark bew.	W	22	12.4	9.4	15.4	12.6	9.7	8	0.3	0.7	1951	34.1	29.06.1994	1.8	21.06.1959
Emden	5	1015.1	stark bew.	W	11	10.4	9.6	13.4	11.9	10.1	10	0.1	0.9	1947	32.7	28.06.1947	5.7	21.06.1998
Oldenburg	20	1015.5	stark bew.	W	11	10.4	8.6	13.8	11.2	9.1	8	0.2	0.8	1990	32.4	30.06.1992	4.6	23.06.1993
Bremen/Flugh.	5	1015.1	stark bew.	W	14	10.0	7.8	13.9	11.8	9.6	9	0.2	0.6	1890	34.9	28.06.1947	3.4	21.06.1994
Soltau	78	1014.8	stark bew.	W	14	10.9	8.2	14.2	11.3	9.3	9	0.1	0.0	1948	33.8	30.06.1957	2.7	24.06.1994
Boizenburg	46	1013.8	stark bew.	W	14	10.3	9.9	13.5	11.2	10.2	10		3	1951	34.2	27.06.1976	4.9	21.06.1998
Lüchow	18	1014.1	stark bew.	W	14	11.0	9.4	14.8	12.0	10.5	10		0.1	1955	33.1	30.06.1957	3.3	24.06.1994
Seehausen/Altm.	23	1013.4	Regen	W	18	10.1	9.6	14.6	11.9	9.9	10	0.1	3					
Marnitz	85	1012.7	stark bew.	W	14	11.3	10.4	14.3	11.4	10.8	10	0.1	1	1951	33.1	27.06.1976	4.1	21.06.1959
Neuruppin	39	1012.8	Regen	W	14	10.8	10.0	14.1	12.1	10.7	10		0.7	1958	33.5	27.06.1976	5.5	24.06.1994
Neubrandenburg	80	1011.1	stark bew.	W	22	11.9	10.6	13.7	11.6	10.4	10		0.3					
Angermünde	55	1011.7	stark bew.	WSW	14	11.1	10.9	14.8	11.8	10.5	10	0.8	0.1	1951	34.4	29.06.1994	3.2	21.06.1959
Lingen	26	1016.6	stark bew.	WSW	4	9.7	7.7	17.6	12.6	6.2	5	1.0		1951	33.0	30.06.1957	5.1	26.06.1957
Münst.-Osn./Flugh.	53	1016.8	wolkig	W	11	10.6	6.2	16.8	11.8	6.0	5	4.1		1990	31.8	21.06.1998	5.6	26.06.1999
Osnabrück	97	1016.3	leicht bew.	W	11	11.3	5.2	15.9	11.2	9.2	4	2.5	0.0	1952	33.5	30.06.1957	5.1	21.06.1998
Diepholz	43	1016.0	leicht bew.	W	14	10.5	6.8	14.8	11.4	5.7	2	1.4	0.0	1952	34.6	30.06.1957	3.8	21.06.1998
Bad Salzungen	139	1016.0	leicht bew.	WSW	7	10.5	6.1	16.1	11.4	8.1	6	1.5	0.0	1935	33.8	30.06.1957	4.2	26.06.1937
Hannover/Flugh.	59	1015.1	leicht bew.	W	18	9.7	6.7	14.6	12.1	7.8	6	0.3	0.0	1936	32.6	27.06.1976	3.0	24.06.1949
Braunschweig	88	1015.7	stark bew.	W	18	9.5	6.1	14.5	12.5	7.3	6	0.1	0.0	1891	33.4	29.06.1947	4.3	24.06.1949
Gardelegen	48	1014.6	wolkig	W	11	10.0	7.7	15.3	13.1	8.0	7	0.1	0.0	1897	34.9	27.06.1976	2.1	24.06.1994
Magdeburg	85	1015.2	wolkig	W	18	10.5	7.3	15.0	12.3	7.1	5	0.3	0.0	1947	33.7	29.06.1947	4.9	22.06.1981
Potsdam	100	1014.0	Regen	W	25	10.5	7.9	15.2	12.3	10.5	10	0.2	0.0	1893	35.5	29.06.1947	5.0	21.06.1910
Berlin-Temp.	49	1013.0	Regen	WSW	18	10.4	9.5	15.2	13.0	10.2	10	0.1	1	1876	35.0	29.06.1947	3.1	21.06.1910
Lindenberg	104	1013.4	Regen	W	22	10.7	8.0	14.5	11.6	10.2	9	0.2	0.0	1947	34.2	29.06.1947	5.6	24.06.1994
Manschnow	16	1011.9	stark bew.	WSW	18	10.6	9.6	15.4	12.3	10.4	10		0.4					
Düsseldorf/Flugh.	41	1017.4	stark bew.	NNW	7	12.3	8.1	20.4	14.0	12.1	12	7.1		1970	34.1	27.06.1976	5.7	25.06.1997
Bocholt	24	1017.0	wolkig	W	7	11.5	7.1	18.9	13.6	10.1	8	5.3	0.0	1947	35.7	27.06.1947	3.4	27.06.1952
Essen	161	1017.7	Regen	N	7	11.1	5.5	18.5	12.9	11.0	11	6.4	0.0	1935	32.3	27.06.1976	4.2	21.06.1994
Lüdenscheid	392	1017.1	Regen	NW	7	9.6	6.2	16.0	11.0	8.8	7	4.8	0.0					
Kahler Asten	859	-	in Wolken	WNW	18	6.4	5.8	12.0	7.9	5.1	3	3.5	0.0	1955	28.1	30.06.1957	0.9	21.06.1984
Bad Lippspringe	158	1016.9	stark bew.	W	11	9.9	6.0	15.7	10.4	7.6	6	2.8	0.0	1951	33.1	30.06.1957	3.6	30.06.1971
Kassel	233	1017.7	stark bew.	S	4	8.0	6.3	15.8	11.2	6.0	3	1.5	0.0	1951	32.8	30.06.1957	5.4	23.06.1999
Göttingen	171	1016.7	stark bew.	WSW	7	9.4	7.7	14.7	9.4	5.5	4	0.5	0.0	1947	33.7	27.06.1947	1.3	24.06.1949
Leinefelde	356	1016.6	stark bew.	W	11	8.4	5.9	13.1	9.4	5.4	3	0.4	0.0	1957	31.1	30.06.1957	4.0	26.06.1996
Braunlage	610	1015.5	stark bew.	WNW	14	7.3	3.1	9.9	7.3	4.6	1	0.1	0.0	1936	29.4	27.06.1947	2.1	25.06.1944
Brocken	1153	-	in Wolken	W	50	2.0	1.3	5.1	3.0	1.5	1	0.6	0.1	1951	24.4	30.06.1957	-0.2	25.06.1984
Artern	166	1016.8	wolkig	WSW	7	8.9	6.8	15.4	12.1	7.1	5	0.4	0.0	1954	33.4	30.06.1957	5.4	26.06.1957
Leipzig/Flugh.	149	1015.5	stark bew.	SW	11	10.6	6.7	14.6	12.4	6.8	5		0.0	1951	36.4	30.06.1957	5.2	26.06.1993
Wittenberg	106	1015.0	wolkig	W	22	11.1	7.4	15.6	12.4	7.9	7	0.1	0.0	1951	34.1	21.06.1954	4.9	24.06.1994
Oschatz	152	1015.8	wolkig	W	14	11.4	6.0	15.1	12.6	7.4	6	0.2	0.0					
Dresden/Flugh.	232	1015.7	wolkig	W	14	10.9	5.9	14.5	11.6	9.2	7	1.0		1917	34.0	26.06.1935	4.7	21.06.1921
Doberflug-Kir.	100	1014.9	leicht bew.	W	22	11.4	7.1	15.1	13.0	9.3	8	0.2	0.0	1951	34.8	21.06.1954	3.5	24.06.1959
Cottbus	70	1014.2	stark bew.	W	18	11.7	6.8	15.4	12.6	10.5	9	0.4	0.0	1951	34.7	29.06.1994	5.0	24.06.1994
Görlitz	240	1014.8	wolkig	WSW	14	10.9	6.0	13.6	11.0	7.8	6	0.7		1951	33.2	29.06.1994	5.5	25.06.1972