

## Amtsblatt des Deutschen Wetterdienstes

D 7311 A  
ISSN 0936-5818

Schutzgebühr monatlich DM 30,25  
einschließlich Versandkosten,  
Einzelpreis DM 1,25  
zuzüglich Versandkosten

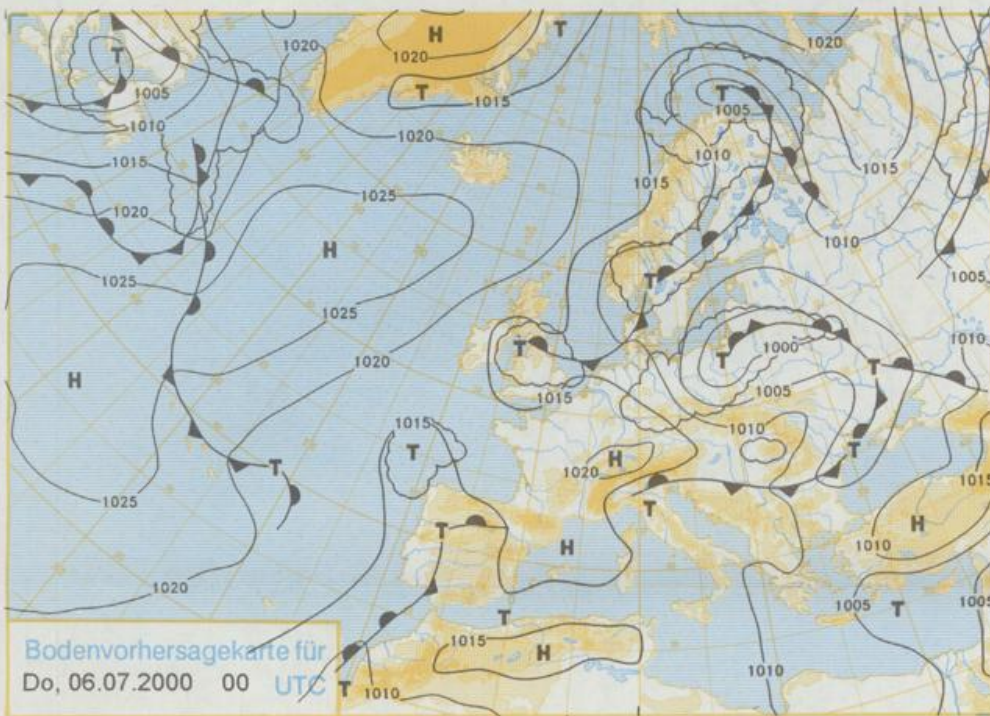
Druck und Verlag: Deutscher Wetterdienst  
Frankfurter Straße 135, 63067 Offenbach  
Postanschrift: 63004 (Postfach), Telefon: (069) 80 62 - 42 83  
Telex: 4152871, Telefax: (069) 80 62 - 41 23  
LZB: BLZ 505 000 00 Kto.-Nr.: 505 01004

Erscheint täglich; nur Postbezug

Jahrgang 2000

Dienstag, den 04. Juli

Nummer: 186

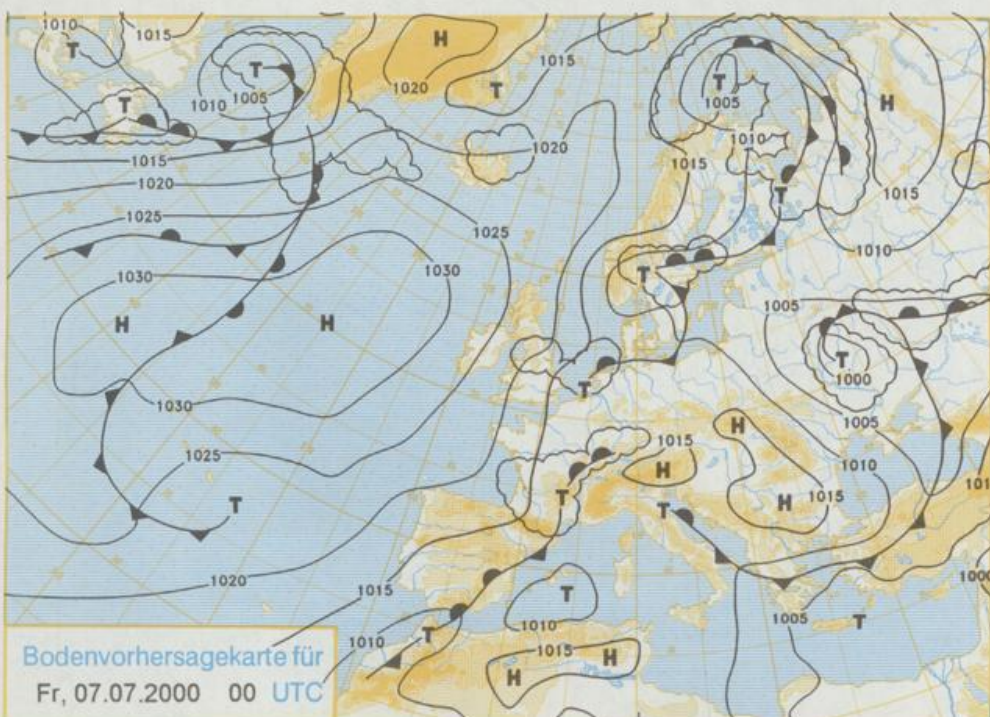


Deutschland – Vorhersage  
für Donnerstag, den 6.7.00

Deutschland liegt unter leichtem Hochdruckeinfluss, der Norden und Osten wird noch von Wolken eines nach Osten abziehenden Tiefs bestimmt.

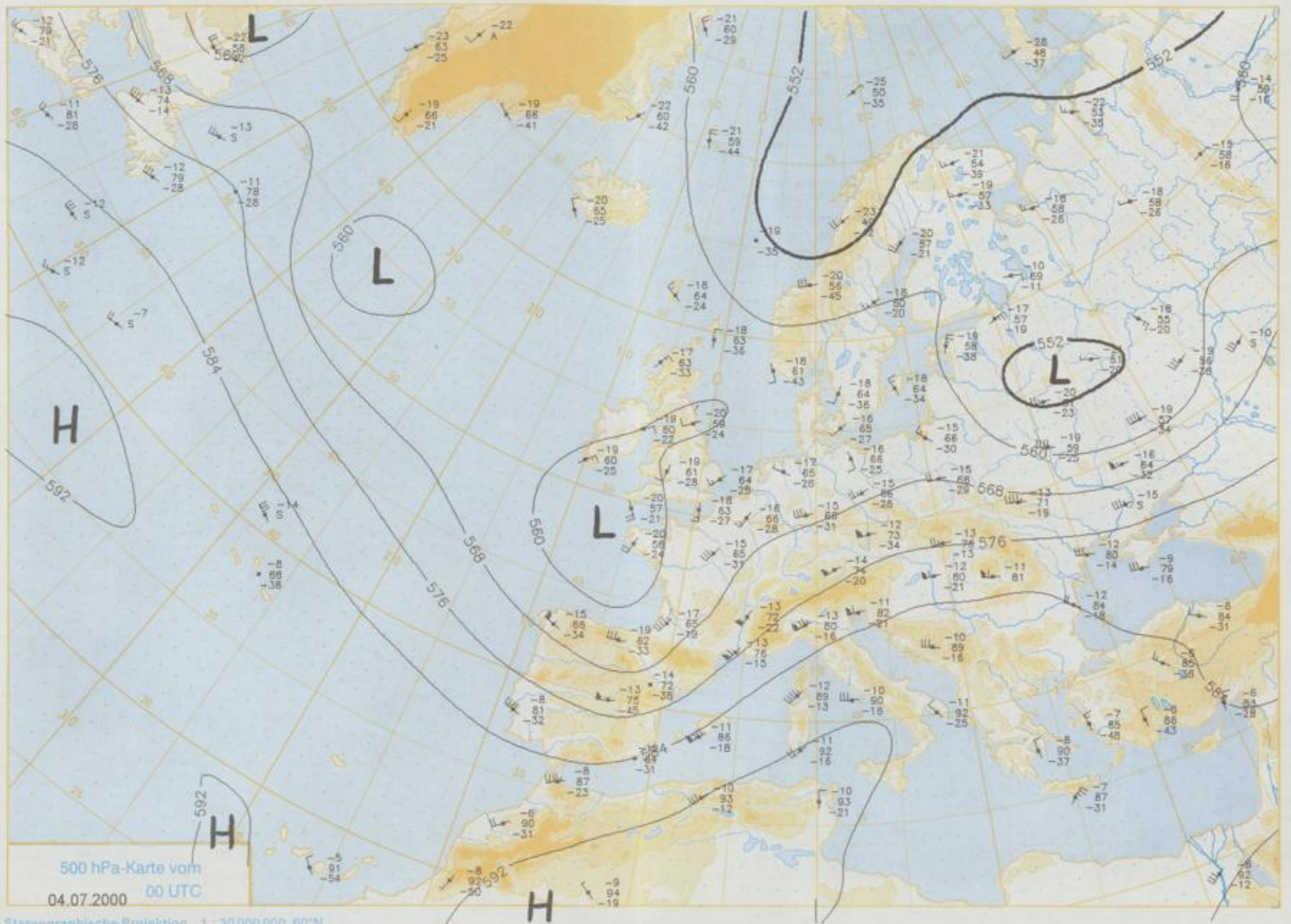
Im Norden und Osten überwiegt starke Bewölkung. Es bleibt aber weitgehend trocken. In der Mitte und im Südwesten Deutschlands ist es anfangs meist heiter, im Tagesverlauf verdichtet sich die Bewölkung und es werden nachfolgend Schauer und Gewitter erwartet. Nach Frühtemperaturen um 12°C erreichen die Tagestemperaturen 20 bis 25 Grad, nur an der Küste ist es mit 16 bis 20°C etwas kälter. Der Wind weht schwach bis mäßig, an der Küste zeitweise auch frisch aus westlichen Richtungen.

Stereographische Projektion 1 : 60 000 000 60°N



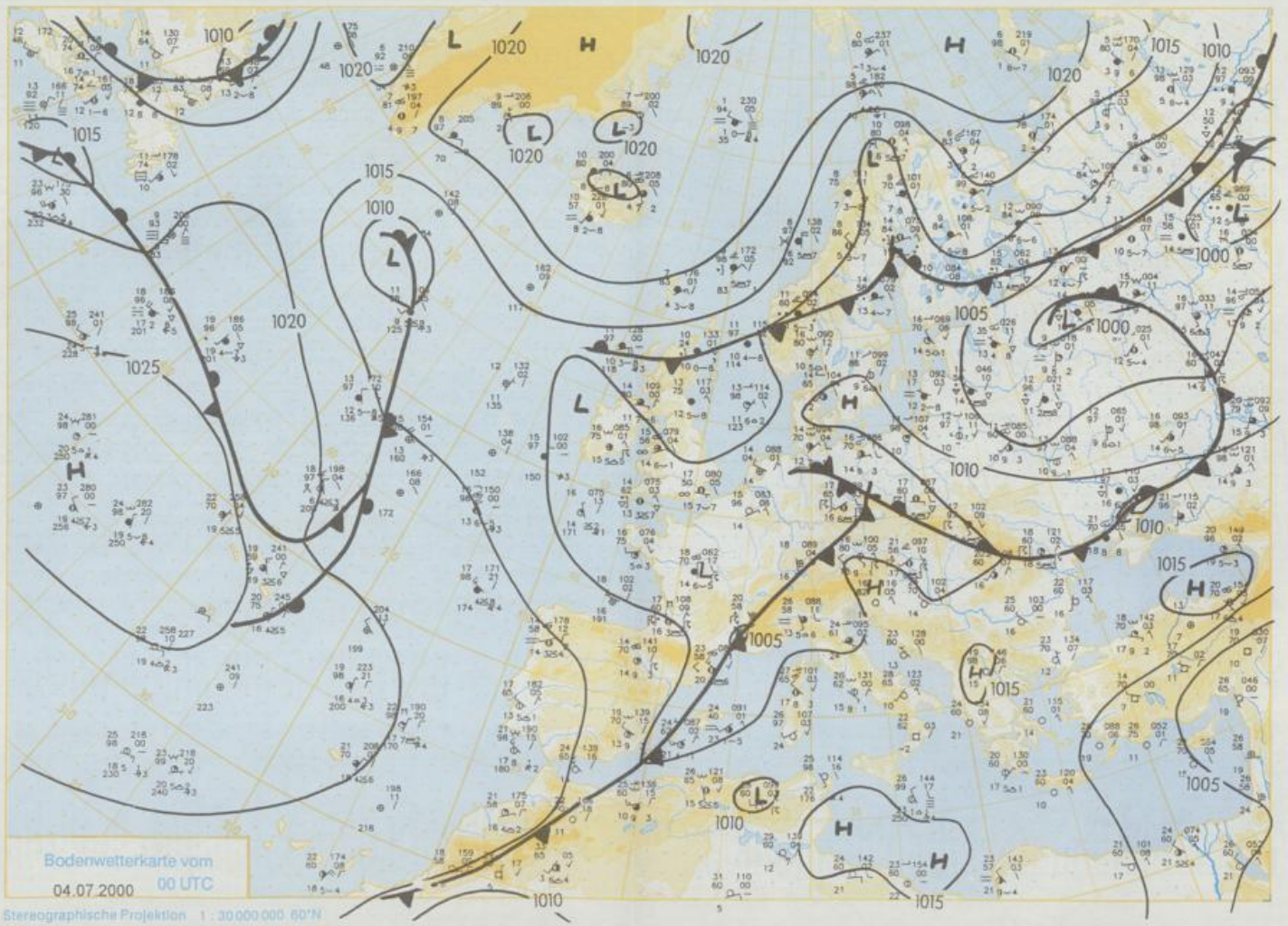
Weitere Aussichten für Frei-  
tag, den 7.7.00

Wolkig, im Süden zeitweise auch stärker bewölkt, im Norden vereinzelt, im Süden häufiger Schauer, am Alpenrand einzelne Gewitter. Leichter Temperaturrückgang.



500 hPa-Karte vom  
04.07.2000 00 UTC

Stereographische Projektion 1 : 30'000'000 60°N



Wettermeldungen von Dienstag, dem 4. Juli 2000 06 UTC

Station	Bar.-höhe (m)	Luftdr. red.NN (hPa)	Wetter	Wind km/h	Temperaturen (Grad C)					Sonne Vort. Std.	RR 24h mm	Schnee höhe cm	Extremwerte der Lufttemperatur in der Dekade vom 1.07. bis 10.07.					
					Luft 2 m	Tau-punkt	Max Vortag	Mittel 2 m	Nacht 5 cm				seit	Tmax Datum	Tmin Datum			
					Deutschland													
Helgoland	8	1007.7	leicht bew.	E	14	16.2	14.4	20.1	17.4	15.6	14	7.2	7	1952	26.1	9.07.1959	7.2	3.07.1962
Linst / Sylt	29	1008.4	leicht bew.	E	14	15.8	11.9	23.0	18.2	14.8	12	13.5	.	1937	31.8	10.07.1941	8.0	3.07.1962
Leck	17	1008.5	leicht bew.	NE	11	14.7	12.0	22.7	17.6	11.6	10	13.4	.	1974	32.1	7.07.1989	4.3	4.07.1990
St.P.-Ording	11	1007.3	stark bew.	ENE	11	15.6	12.9	24.6	18.0	14.3	14	8.5	0.3	1951	31.8	7.07.1989	6.5	4.07.1990
Schleswig	48	1008.3	leicht bew.	ENE	11	15.8	13.2	22.1	17.1	13.1	12	10.1	.	1947	31.6	2.07.1952	3.2	1.07.1954
Kiel	31	1008.0	wolkig	ENE	14	16.8	13.6	22.2	17.6	14.1	13	10.0	.	1940	33.4	1.07.1957	4.3	1.07.1954
Westermarckd.	9	1008.1	wolkig	ENE	18	15.4	14.0	19.5	16.3	14.2	13	11.6	.	1948	33.3	9.07.1959	7.1	7.07.1954
Arkona	42	1008.5	stark bew.	E	18	15.5	13.7	19.7	16.2	14.1	12	13.9	.	1951	28.4	2.07.1961	7.8	4.07.1962
Norderney	16	1007.2	Nebel	SSW	7	15.7	15.7	20.9	17.5	14.7	13	5.0	0.6	1947	31.2	7.07.1989	9.1	6.07.1954
Bremerhaven	11	1007.4	wolkig	SSW	4	16.6	15.8	23.6	18.8	15.2	14	.	0.6	1949	32.2	7.07.1989	7.1	1.07.1954
Cuxhaven	12	1007.4	stark bew.	ENE	7	15.6	13.8	22.9	18.7	15.6	15	5.9	20	1946	32.2	4.07.1946	7.2	4.07.1962
Hamburg/Flugh.	15	1007.1	leicht bew.	W	4	16.3	14.1	24.2	18.6	14.8	14	5.3	0.0	1891	35.1	4.07.1946	3.4	1.07.1954
Lübeck	15	1007.0	wolkig	NE	7	14.4	13.3	25.4	18.0	13.4	12	6.8	0.2	1890	35.6	1.07.1957	4.1	1.07.1929
Boitenhagen	17	1007.6	Schauer	ENE	14	15.1	13.4	18.3	16.3	15.0	14	9.9	0.0	1951	35.1	9.07.1959	5.8	1.07.1954
Schwerin	68	1007.0	wolkig	NNE	4	15.2	12.8	25.2	19.4	14.8	14	6.0	0.0	1946	34.3	9.07.1959	5.7	1.07.1954
Wermünde	10	1007.5	Regen	E	4	14.8	11.8	20.7	17.5	14.6	14	11.0	0.0	1951	34.2	9.07.1959	7.5	7.07.1954
Teterow	50	1007.6		NNW	7	13.1	12.8	24.9	17.8	12.8	13	9.9	7	1947	34.5	8.07.1989	5.7	1.07.1954
Barth	7	1007.9	Regen	NNW	4	14.6	12.9	21.9	17.1	12.7	10	12.8	0.1	1967	34.1	4.07.1976	4.8	3.07.1979
Greifswald	6	1007.8	Regen	E	4	15.4	14.6	19.8	16.4	14.4	12	11.1	2	1951	33.8	9.07.1959	5.0	1.07.1954
Ueckermünde	7	1007.7	nach Gewitt	NE	4	14.8	13.4	21.1	17.4	14.7	15	10.3	8	1951	36.0	10.07.1959	5.4	1.07.1956
Emden	5	1007.1	Nebel	WNW	7	14.0	13.9	24.6	18.6	11.1	11	2.6	2	1947	32.6	9.07.1959	5.6	1.07.1954
Odenburg	20	1007.7	leicht bew.	ESE	4	15.0	15.0	24.1	18.6	13.6	12	2.0	2	1990	33.1	3.07.1994	5.7	2.07.1995
Bremen/Flugh.	5	1007.6	stark bew.	ESE	4	15.1	14.8	23.2	18.6	11.6	11	0.4	2	1890	34.6	1.07.1957	3.0	2.07.1984
Soltau	78	1007.5	leicht bew.	WSW	4	16.1	16.0	24.6	19.3	15.4	15	2.8	7	1947	34.4	1.07.1957	3.6	2.07.1984
Boizenburg	46	1007.4	wolkig	W	4	16.9	15.3	25.2	19.7	16.1	15	4.2	0.0	1951	35.7	1.07.1957	6.0	1.07.1954
Lüchow	18	1007.2	wolkig	WNW	4	17.1	18.9	25.4	19.8	15.8	16	5.6	3	1955	36.5	10.07.1959	4.4	5.07.1964
Seehausen/Altm.	23	1006.5	stark bew.	N	7	16.0	15.8	23.9	18.6	15.1	15	2.2	19					
Marnitz	85	1007.3	stark bew.	NNE	7	14.3	13.5	25.8	19.5	14.0	14	6.8	3	1951	36.2	10.07.1959	5.9	5.07.1964
Neuruppin	39	1006.2	stark bew.	N	7	15.8	15.0	23.2	19.4	15.3	15	2.5	16	1958	37.2	10.07.1959	5.1	5.07.1964
Neubrandenburg	80	1006.9	Regen	NNE	18	14.0	14.0	24.7	18.3	13.6	14	9.2	19					
Angermünde	55	1006.1	stark bew.	E	7	16.8	15.7	25.9	20.5	14.6	14	10.5	3	1951	36.4	10.07.1959	5.0	1.07.1956
Lingen	26	1007.5	Nebel	still		14.5	14.5	25.5	19.2	13.9	13	4.6	2	1951	34.4	9.07.1959	5.4	7.07.1964
Münst.-Osn./Flugh.	53	1007.1	stark bew.	still		13.4	13.3	24.4	18.2	11.0	9	3.0	2	1990	33.0	3.07.1994	5.8	4.07.1990
Osnabrück	97	1007.1	leicht bew.	SSE	4	14.9	14.9	24.2	17.4	12.2	10	3.6	66	1952	34.7	9.07.1959	5.9	1.07.1960
Diepholz	43	1007.2	Nebel	SSE	4	13.8	13.7	23.8	19.1	11.9	11	2.4	4	1952	35.3	9.07.1959	3.4	7.07.1964
Bad Salzungen	139	1006.9	Nebel	still		13.9	13.9	24.0	18.4	13.1	13	2.1	17	1935	35.2	9.07.1959	3.5	7.07.1964
Hannover/Flugh.	59	1006.9	stark bew.	S	4	15.6	15.6	24.2	18.8	14.9	15	3.2	4	1936	34.7	9.07.1959	3.3	7.07.1964
Braunschweig	88	1007.6	stark bew.	W	7	16.1	15.9	23.7	17.8	14.7	13	3.8	2	1891	35.2	2.07.1952	5.3	5.07.1964
Gardelegen	48	1006.8	stark bew.	NNW	4	16.5	15.9	24.5	19.0	15.8	15	3.2	9	1947	37.2	10.07.1959	3.3	7.07.1964
Magdeburg	85	1007.2	wolkig	W	7	16.9	14.9	23.9	19.6	15.1	13	2.1	0.5	1947	36.4	10.07.1959	5.4	7.07.1964
Potsdam	100	1006.4	stark bew.	W	18	14.9	14.6	25.4	18.9	13.6	12	2.4	1	1893	38.2	10.07.1959	6.2	7.07.1964
Berlin-Temp.	49	1005.8	stark bew.	W	14	16.4	15.1	25.2	19.4	14.0	11	2.4	7	1876	37.0	10.07.1959	5.4	9.07.1948
Lindenberg	104	1006.6	wolkig	WSW	14	17.8	15.7	24.3	19.0	15.5	14	2.2	0.1	1947	37.3	10.07.1959	6.1	7.07.1964
Manschnow	16	1006.0	leicht bew.	still		17.2	15.0	25.2	18.8	13.8	12	3.9	8					
Düsseldorf/Flugh.	41	1007.3	leicht bew.	S	7	15.9	14.7	21.6	18.7	13.6	11	2.1	0.2	1969	36.6	3.07.1976	4.8	1.07.1984
Bocholt	24	1007.3	Nebel	still		13.0	12.5	24.8	18.5	11.2	10	4.5	4	1947	36.3	9.07.1959	4.8	6.07.1951
Essen	161	1007.5	wolkenlos	SE	4	15.8	15.8	22.1	18.2	13.9	12	0.8	0.0	1935	34.5	9.07.1959	4.4	5.07.1964
Lüdenscheid	392	1007.6	Nebel	ESE	11	13.8	13.6	20.6	17.2	12.6	12	1.4	0.0					
Kahler Asten	859	-	leicht bew.	NNE	7	13.3	13.0	18.7	14.2	12.0	11	1.3	2	1955	30.4	4.07.1957	2.4	5.07.1964
Bad Lippspringe	158	1007.6	Nebel	SW	4	15.4	15.0	24.0	18.6	12.5	11	2.7	5	1951	35.6	2.07.1952	3.4	1.07.1984
Kassel	233	1008.4	Nebel	S	4	14.6	14.6	23.4	17.1	13.1	10	1.3	1	1951	36.7	10.07.1959	4.6	7.07.1964
Göttingen	171	1008.0	Nebel	S	4	14.1	14.0	23.8	17.3	12.1	11	2.2	5	1947	35.0	10.07.1959	1.4	7.07.1964
Leinfelde	356	1007.5	Nebel	SW	4	13.5	13.5	22.2	16.4	11.4	10	2.1	2	1957	33.9	10.07.1959	3.4	5.07.1964
Braunlage	610	1006.7		S	4	14.6	13.7	18.5	15.2	11.2	8	1.1	6	1936	32.0	7.07.1957	2.7	7.07.1964
Brocken	1153	-	in Wolken	NNW	18	11.7	10.3	14.8	12.8	9.5	8	0.7	8	1951	27.3	10.07.1959	-0.1	1.07.1960
Artern	166	1007.7	stark bew.	N	4	15.4	14.5	24.3	18.4	14.5	14	4.2	2	1954	36.5	10.07.1959	4.6	7.07.1964
Leipzig/Flugh.	149	1007.3	stark bew.	WSW	11	15.7	15.0	24.3	20.2	14.9	14	4.8	1	1951	36.2	10.07.1959	5.5	7.07.1964
Wittenberg	106	1006.9	stark bew.	W	11	16.6	15.5	25.1	19.8	14.3	12	2.4	0.0	1951	36.7	10.07.1959	5.4	3.07.1979
Oschatz	152	1007.6	stark bew.	WNW	14	16.8	15.3	25.4	20.6	14.8	13	5.9	0.0					
Dresden/Flugh.	232	1007.2	leicht bew.	W	7	17.8	14.8	26.5	21.7	15.7	14	8.3	.	1917	36.0	7.07.1957	6.3	9.07.1928
Doberlug-Kir.	100	1007.1	stark bew.	WSW	14	16.5	16.0	26.3	20.2	16.1	15	4.1	2	1951	36.6	10.07.1959	3.4	9.07.1962
Cottbus	70	1006.6	wolkig	WSW	18	19.3	16.4	26.8	21.5	16.3	15	4.2	0.1	1951	37.5	10.07.1959	5.1	3.07.1979
Görlitz	240	1006.6	leicht bew.	WNW	11	19.7	14.8	25.7	20.7	16.0	13	5.2	.	1951	33.3	5.07.1957	4.3	6.07.1951
Aachen	205	1006.8	leicht bew.	still		13.8	12.4											