

Deutschland – Vorhersage für Dienstag, den 11.07.00

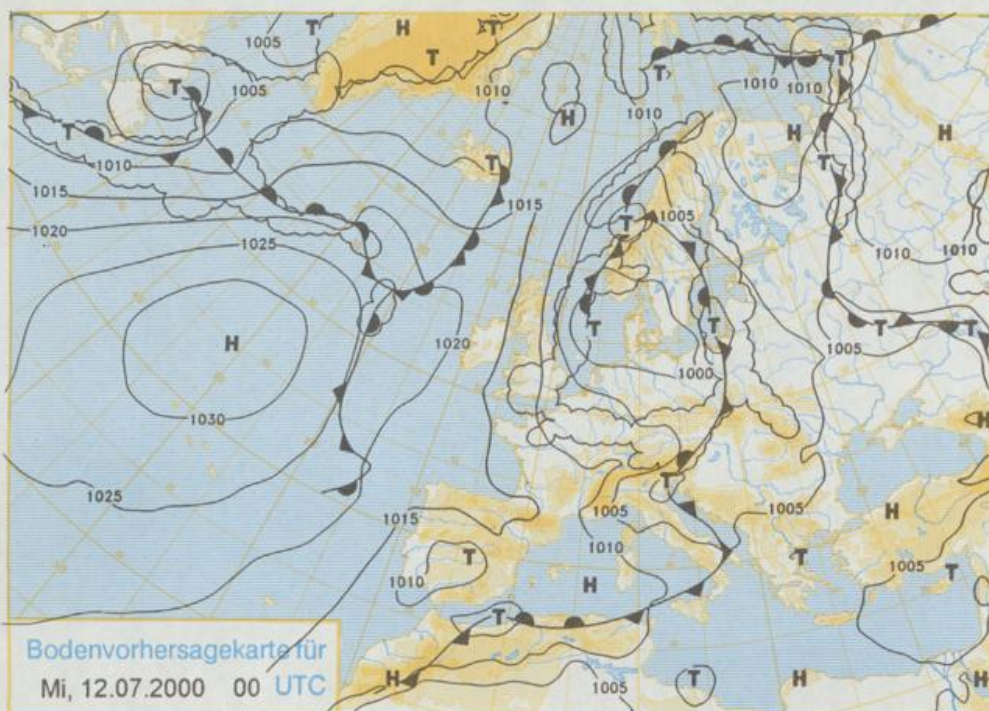
Auf der Südseite eines quasistationären, sich langsam abschwächenden Tiefs über der Nordsee fließt Meeresluft polaren Ursprungs nach Deutschland.

Von wenigen Wolkenauflöckerungen in der Osthälfte abgesehen, ist der Himmel stark bewölkt, und von Westen greifen Regenfälle oder Schauer, vereinzelt auch kurze Gewitter auf fast ganz Deutschland über. Nach Frühtemperaturen zwischen 8 und 13°C werden am Tage 15 bis 20°C erreicht. Der Wind weht mäßig bis frisch aus Südwest bis West, am Abend nimmt er etwas ab.

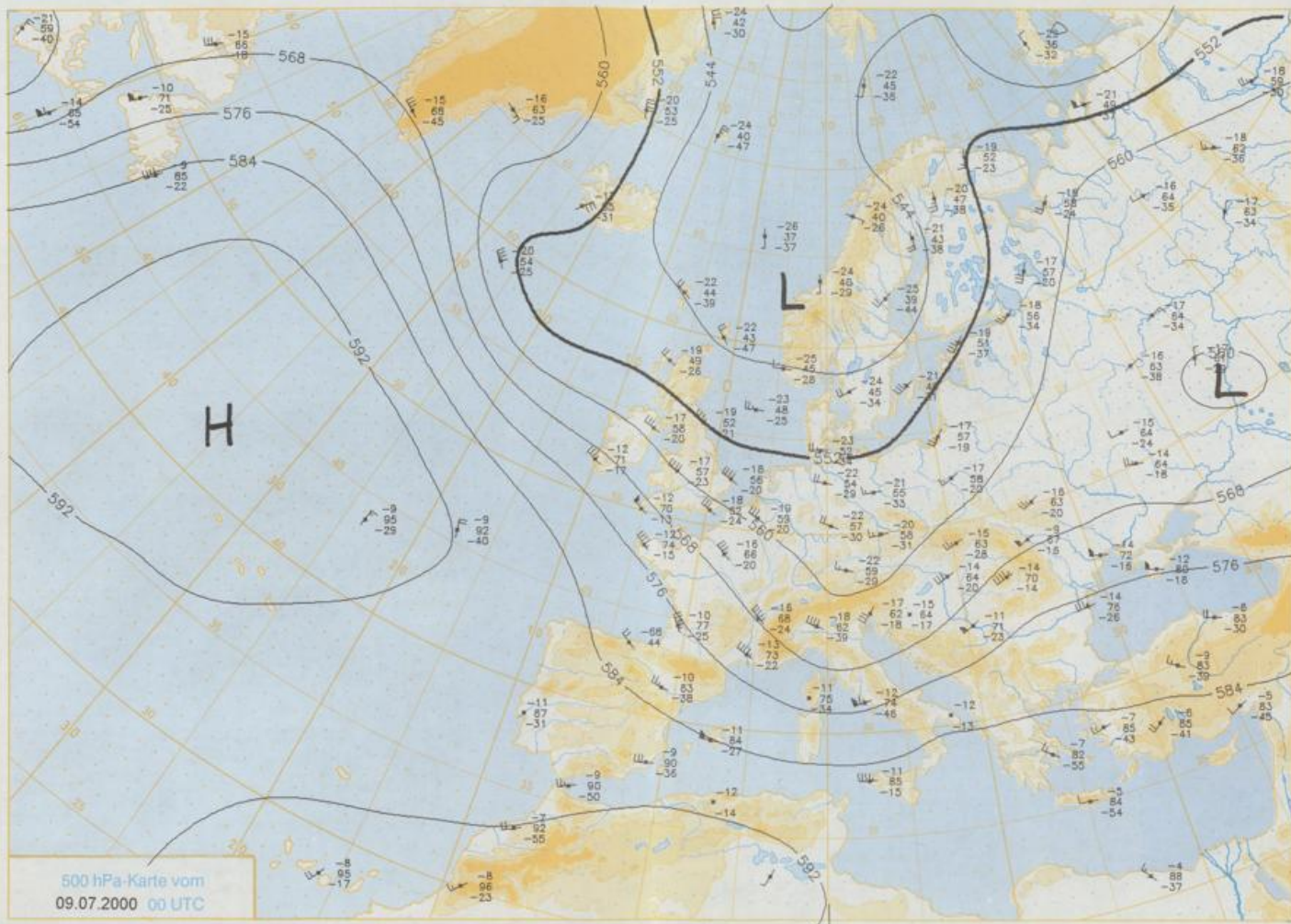
Weitere Aussichten für Mittwoch, den 12.07.00

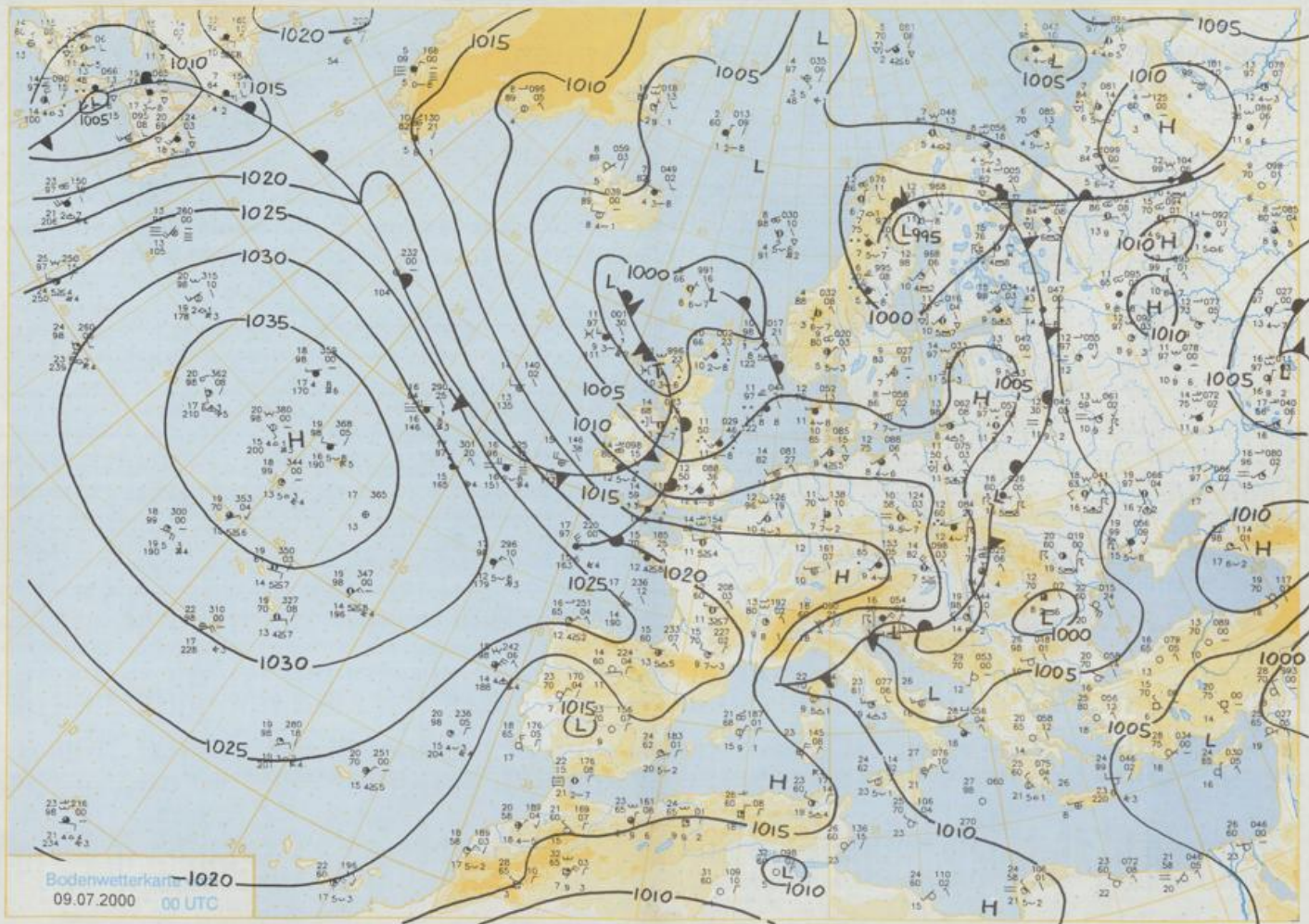
Im Nordosten wolkgig mit Auflockerungen, kaum Niederschlag. Sonst stark bewölkt mit meist schauerartigen Regenfällen, in den Alpen oberhalb von 2000 Metern Schnee. Wenig Temperaturänderung.

Stereographische Projektion 1 : 60 000 000 60°N



Bodenvorhersagekarte für Mi, 12.07.2000 00 UTC





Stereographische Projektion 1 : 30 000 000 60°N

Wettermeldungen von Sonntag, dem 9. Juli 2000 06 UTC

Station	Bar.-höhe (m)	Luftdr. red.NN (hPa)	Wetter	Wind km/h	Deutschland							Extremwerte der Lufttemperatur						
					Temperat. (Grad C)		Sonne Vort. Std.	RR 24h mm	Schnee höhe cm	in der Dekade vom 1.07. bis 10.07.								
					Luft 2 m	Tau- punkt				Max	Mittel	Min	Nacht 5 cm	Tmax Datum	Tmin Datum			
Helgoland	8	1003.3	Regen	S	32	13.3	11.8	15.7	13.9	12.2	12	4.9	6	1952	26.1	9.07.1959	7.2	3.07.1962
List / Sylt	29	1003.2	wolkig	S	14	13.1	10.0	15.1	13.2	12.0	10	4.9	1	1937	31.6	10.07.1941	8.0	3.07.1962
Leck	17	1004.1	Schauher	SE	7	11.9	10.9	15.0	12.7	10.2	9	3.2	3	1974	32.1	7.07.1989	4.3	4.07.1990
St.P.-Ording	11	1003.5	Regen	SSW	22	12.7	11.2	16.2	13.6	11.5	11	5.0	4	1951	31.8	7.07.1989	6.5	4.07.1990
Schleswig	48	1004.8	stark bew.	SSW	11	12.0	11.5	16.5	12.4	9.5	8	4.9	5	1947	31.6	2.07.1952	3.2	1.07.1954
Kiel	31	1005.6	stark bew.	SSW	14	12.1	10.9	17.6	13.1	10.3	10	7.2	6	1940	33.4	1.07.1957	4.3	1.07.1954
Westermarckd.	9	1005.1	stark bew.	SSW	14	12.9	11.2	15.9	13.9	11.9	12	5.6	2	1948	33.3	9.07.1959	7.1	7.07.1964
Arkona	42	1005.9	stark bew.	WSW	22	13.6	11.4	16.0	13.3	10.8	10	12.5	0.0	1951	28.4	2.07.1961	7.8	4.07.1962
Norderney	16	1003.1	Regen	S	25	12.9	12.9	15.7	14.2	12.4	12	4.9	3	1947	31.2	7.07.1989	9.1	6.07.1964
Bremerhaven	11	1004.9	Regen	S	18	12.3	12.3	15.6	13.3	12.1	12	2.7	5	1949	32.2	7.07.1989	7.1	1.07.1964
Cuxhaven	12	1004.4	Regen	S	14	12.2	11.0	16.2	14.2	12.0	11	5.4	0.3	1948	32.2	4.07.1946	7.2	4.07.1962
Hamburg/Flugh.	15	1005.8	stark bew.	SSW	14	12.5	10.5	18.2	12.8	11.8	10	3.0	5	1891	35.1	4.07.1946	3.4	1.07.1964
Lübeck	15	1005.6	bedeckt	SSW	14	12.6	11.5	19.3	13.0	10.7	10	4.2	0.8	1890	35.6	1.07.1957	4.1	1.07.1929
Boltenhagen	17	1005.7	leicht bew.	SSW	18	12.5	12.5	17.9	13.0	10.7	10	4.8	6	1951	35.1	9.07.1959	5.8	1.07.1964
Schwerin	68	1008.2	bedeckt	SSW	11	11.9	11.5	17.3	13.1	9.8	9	4.2	8	1948	34.3	9.07.1959	6.7	1.07.1954
Warnemünde	10	1005.6	stark bew.	SSW	14	12.5	11.0	16.9	13.8	11.7	11	6.8	0.0	1951	34.2	9.07.1959	7.5	7.07.1964
Teterow	50	1006.9	X	SSW	14	11.1	10.3	18.6	12.6	9.4	8	3.1	0.3	1947	34.5	8.07.1989	5.7	1.07.1954
Berth	7	1005.9	stark bew.	SSW	7	11.9	10.8	17.2	13.7	11.3	10	8.5	1	1967	34.1	4.07.1976	4.8	3.07.1979
Greifswald	6	1006.5	stark bew.	SW	14	11.8	10.2	18.5	14.5	11.2	10	10.9	0.0	1951	33.8	9.07.1959	5.0	1.07.1954
Ueckermünde	7	1007.1	stark bew.	SW	11	12.9	10.2	18.4	14.0	10.2	9	5.8	0.0	1951	36.0	10.07.1959	5.4	1.07.1956
Emden	5	1004.0	Regen	SSW	18	12.6	12.6	16.0	13.4	11.8	11	0.7	23	1947	32.6	9.07.1959	5.6	1.07.1964
Oldenburg	20	1005.5	Regen	SSW	11	12.1	11.3	15.1	12.5	11.1	11	0.6	3	1990	33.1	3.07.1994	5.7	2.07.1995
Bremen/Flugh.	5	1005.7	Regen	SSW	18	12.3	11.6	16.3	12.8	11.2	11	1.1	3	1890	34.6	1.07.1957	3.0	2.07.1984
Soltau	78	1006.8	Regen	SSW	11	11.5	11.5	16.2	8.5	11.1	11	0.5	0.4	1947	34.4	1.07.1957	3.6	2.07.1984
Boizenburg	46	1006.9	stark bew.	SW	11	12.2	11.0	18.1	12.7	11.1	10	2.4	0.2	1951	35.7	1.07.1957	6.0	1.07.1954
Lüchow	18	1007.4	stark bew.	SW	14	12.6	11.0	17.5	13.6	11.5	11	1.7	1	1955	36.5	10.07.1959	4.4	5.07.1964
Seehausen/Altm.	23	1007.3	wolkig	SW	11	12.7	10.8	17.1	13.4	11.8	11	2.6	0.0	1951	36.2	10.07.1959	5.9	5.07.1964
Marnitz	85	1007.2	bedeckt	SW	11	12.0	10.7	18.4	13.0	10.5	9	4.2	0.0	1951	36.2	10.07.1959	5.9	5.07.1964
Neuruppin	39	1007.8	bedeckt	SW	11	12.3	11.2	17.1	13.8	11.7	11	3.2	0.2	1958	37.2	10.07.1959	5.1	5.07.1964
Neubrandenburg	80	1007.2	bedeckt	SW	14	11.4	11.1	18.7	13.4	9.3	8	2.6	0.2	1951	36.4	10.07.1959	5.0	1.07.1956
Angermünde	55	1007.6	stark bew.	WSW	11	12.5	10.7	18.1	14.4	11.3	10	2.9	0.0	1951	36.4	10.07.1959	5.0	1.07.1956
Lingen	26	1005.9	Regen	SSW	11	12.9	12.1	16.8	13.2	11.5	11	0.4	0.5	1951	34.4	9.07.1959	5.4	7.07.1964
Münst.-Osn./Flugh.	53	1006.6	stark bew.	SSW	14	12.7	10.9	17.2	13.0	12.0	11	0.4	0.0	1990	33.0	3.07.1994	5.8	4.07.1990
Osnabrück	97	1006.6	stark bew.	SW	14	12.3	11.1	15.5	12.5	11.1	10	0.4	0.5	1952	34.7	9.07.1959	5.9	1.07.1960
Diepholz	43	1006.3	stark bew.	SSW	14	12.3	11.3	16.3	12.6	10.3	10	0.3	3	1952	35.3	9.07.1959	3.4	7.07.1964
Bad Salzuffen	139	1006.9	stark bew.	SSW	14	11.9	9.7	15.4	12.4	11.4	11	0.5	0.0	1935	35.2	9.07.1959	3.5	7.07.1964
Hannover/Flugh.	59	1007.1	stark bew.	SSW	14	12.5	10.2	18.5	12.2	10.7	9	0.6	1	1936	34.7	9.07.1959	3.3	7.07.1964
Braunschweig	88	1008.1	stark bew.	SW	14	12.8	9.8	15.3	13.0	10.3	9	1.0	0.1	1891	35.2	2.07.1952	5.3	5.07.1964
Gardelegen	48	1007.9	wolkig	SSW	7	12.5	10.1	16.3	12.8	11.5	10	1.4	0.8	1947	37.2	10.07.1959	3.3	7.07.1964
Magdeburg	85	1008.7	wolkig	SSW	7	12.2	9.1	16.0	12.6	10.9	10	0.6	0.0	1947	36.4	10.07.1959	5.4	7.07.1964
Potsdam	100	1008.7	bedeckt	WSW	14	12.0	9.5	18.2	14.1	10.7	9	0.5	0.0	1893	38.2	10.07.1959	6.2	7.07.1964
Berlin-Temp.	49	1008.3	stark bew.	SW	11	12.5	9.9	18.6	15.0	11.7	11	1.1	0.0	1876	37.0	10.07.1959	5.4	9.07.1964
Lindenberg	104	1009.1	wolkig	WSW	14	12.1	9.7	16.9	13.3	10.5	10	0.3	0.1	1947	37.3	10.07.1959	6.1	7.07.1964
Manschnow	16	1007.9	wolkig	SW	14	13.1	10.5	17.2	13.3	10.5	9	0.2	0.0	1951	36.4	10.07.1959	5.0	1.07.1956
Düsseldorf/Flugh.	41	1008.0	Regen	SSW	18	12.8	10.1	15.8	12.6	12.0	12	1.5	0.6	1969	36.6	3.07.1976	4.8	1.07.1984
Bocholt	24	1006.8	bedeckt	SSW	18	12.7	10.6	16.6	13.2	12.2	12	1.7	0.1	1947	36.3	9.07.1959	4.8	6.07.1961
Essen	161	1008.1	Regen	SSW	22	12.1	10.1	15.1	11.9	11.2	11	0.9	0.1	1935	34.5	9.07.1959	4.4	5.07.1964
Lüdenscheid	392	1008.3	stark bew.	SW	18	10.2	9.2	13.6	10.2	9.4	9	0.3	0.7	1955	30.4	4.07.1957	2.4	5.07.1964
Kahler Asten	859	-	in Wolken	SW	29	6.7	6.7	9.8	6.4	6.2	7	0.4	0.3	1955	30.4	4.07.1957	2.4	5.07.1964
Bad Lipsprunge	158	1008.1	stark bew.	S	11	12.1	9.6	14.8	12.1	10.3	9	0.1	0.1	1951	35.8	2.07.1952	3.4	1.07.1984
Kassel	233	1009.8	stark bew.	S	11	10.5	9.4	14.3	11.9	9.3	9	0.0	0.0	1951	36.7	10.07.1959	4.6	7.07.1964
Göttingen	171	1009.3	wolkig	S	14	12.0	9.4	14.7	12.0	10.4	10	0.5	0.0	1947	35.0	10.07.1959	1.4	7.07.1964
Leinefelde	356	1009.4	leicht bew.	SW	14	10.0	8.5	12.8	10.1	9.1	7	0.4	0.2	1957	33.9	10.07.1959	3.4	5.07.1964
Braunlage	610	1008.8	X	SW	11	8.6	7.8	11.8	10.0	8.1	8	0.1	0.2	1936	32.0	7.07.1957	2.7	7.07.1964
Brocken	1153	-	in Wolken	WSW	40	4.6	4.5	5.8	4.6	4.5	5	0.1	2	1951	27.3	10.07.1959	-0.1	1.07.1960
Artern	168	1009.7	wolkig	SW	14	12.0	9.3	15.2	12.6	10.8	10	0.7	0.4	1954	36.5	10.07.1959	4.6	7.07.1964
Leipzig/Flugh.	149	1009.5	wolkig	WSW	14	13.0	9.2	15.4	12.6	11.4	11	0.2	0.3	1951	36.2	10.07.1959	5.5	7.07.1964
Wittenberg	106	1009.0	wolkig	WSW	11	12.6	10.5	16.8	13.1	10.2	9	0.0	0.0	1951	36.7	10.07.1959	5.4	3.07.1979
Oschatz	152	1010.1	wolkig	SW	11	12.1	10.0	15.2	12.8	10.1	9	0.1	3	1951	36.2	10.07.1959	5.5	7.07.1964
Dresden/Flugh.	232	1010.3	stark bew.	SW	14	11.7	9.6	12.6	11.3	10.5	9	0.1	3	1917	36.0	7.07.1957	6.3	9.07.1928
Doburlug-Kir.	100	1009.7	stark bew.	SW	14	12.4	10.2	16.1	13.2	10.6	9	0.1	2	1951	36.6	10.07.1959	3.4	9.07.1962
Cottbus	70	1009.4	stark bew.	WSW	14	13.3	10.2	16.0	12.8	10.6	10	0.3	7	1951	37.5	10.07.1959	5.1	3.07.1979
Görlitz																		