

Deutschland-Vorhersage für
Donnerstag, den 13.07.00

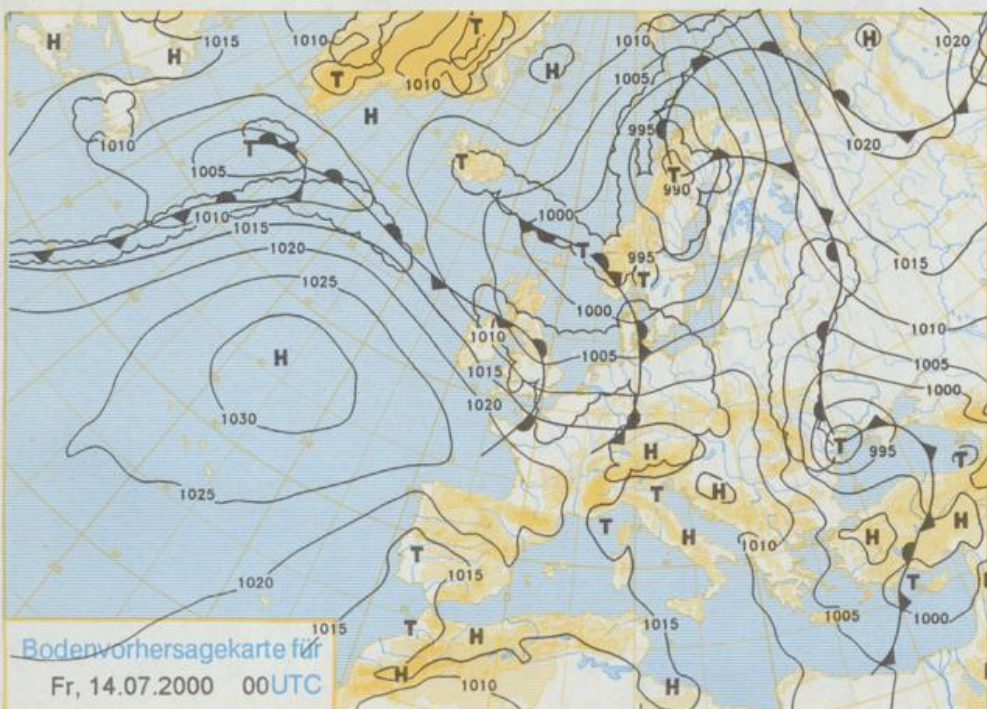
In einer nordwestlichen Strömung erreicht das Frontensystem eines Nordmeertiefs okkludiert Deutschland. Sein Niederschlagsfeld überquert im Laufe des Tages die Westhälfte Deutschlands.

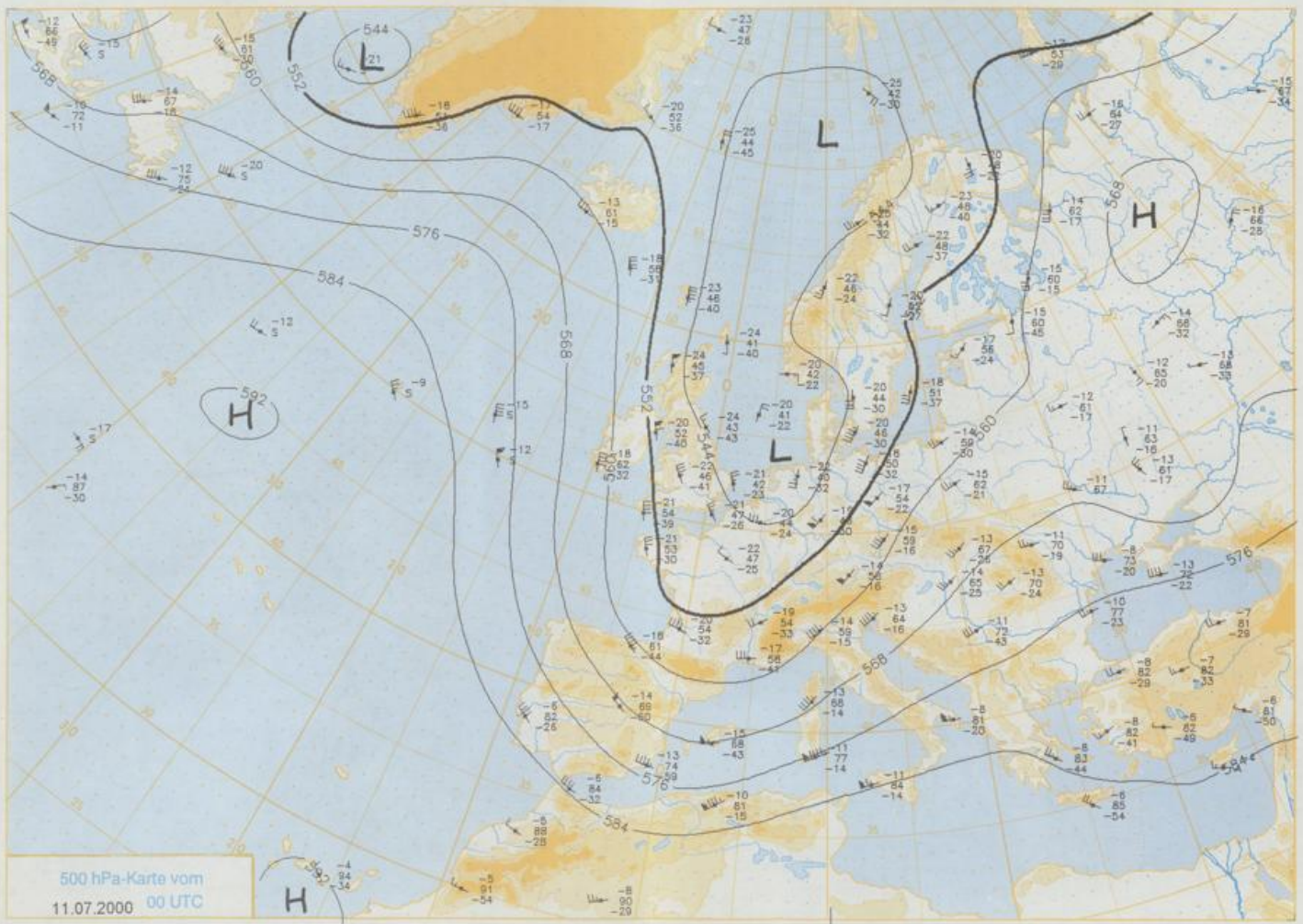
Es überwiegt in der Westhälfte starke Bewölkung und dort regnet es zeitweise, zum Teil auch schauerartig. In der Osthälfte zeigen sich anfangs noch Aufheiterungen, es verdichtet sich aber dort bald die Bewölkung und am Nachmittag beginnt es zu regnen. Nach Frühtemperaturen zwischen 6 und 12°C werden am Tage Werte zwischen 16 und 19°C erreicht. Der Wind ist mäßig bis frisch, an der Küste und auf den Bergen teils auch stark, in Böen zum Teil stürmisch. Er kommt aus westlichen Richtungen.

Weitere Aussichten für Frei-
tag, den 14.07.00

Stark bewölkt bis bedeckt und zeitweise Regen. Im Nordwesten später Übergang zu wechselnder Bewölkung mit Schauern. Tageshöchsttemperaturen zwischen 15 und 18°C.

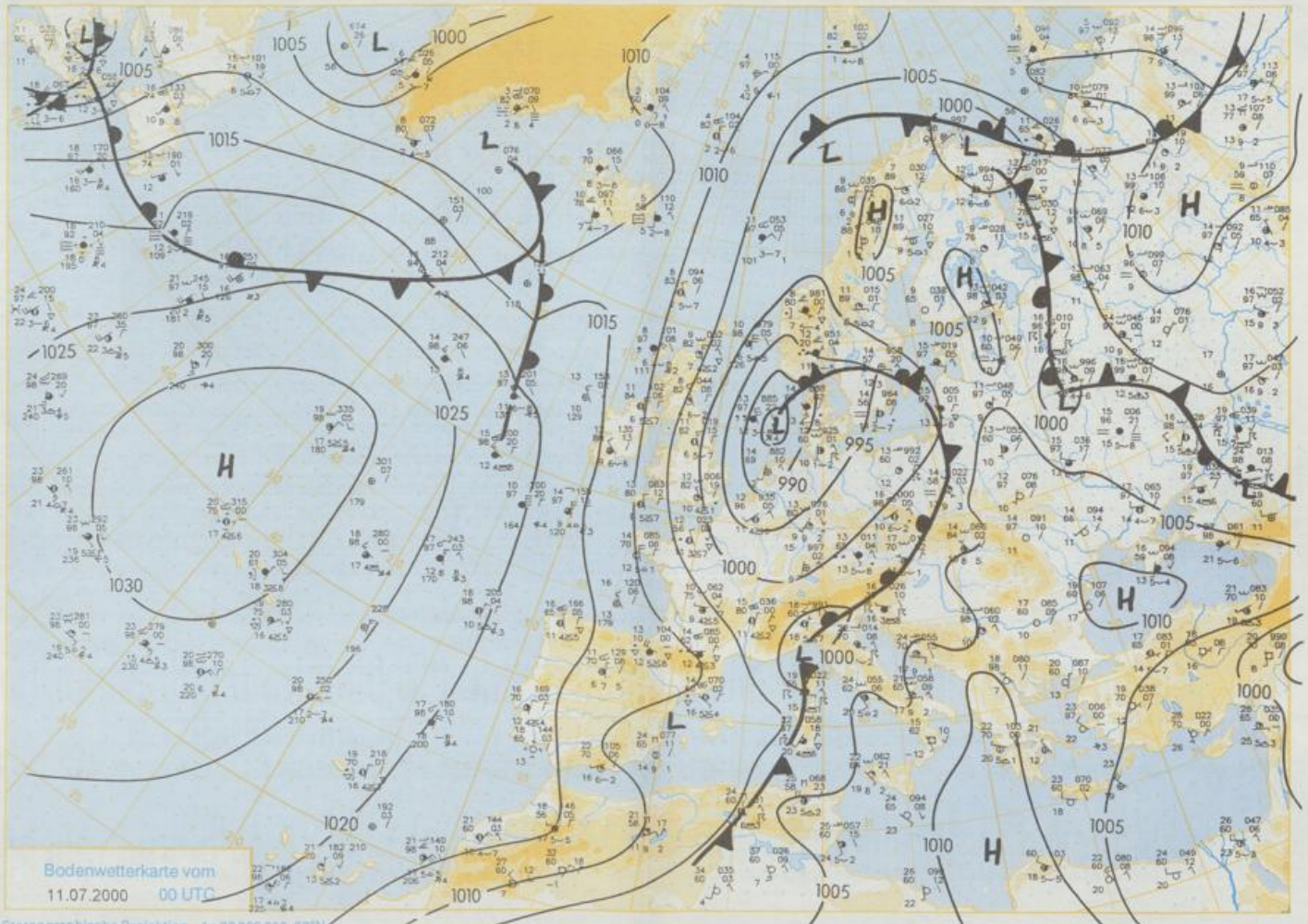
Stereographische Projektion 1 : 60 000 000 60°N





500 hPa-Karte vom
11.07.2000 00 UTC

Stereographische Projektion 1:30 000 000 60°N



Wettermeldungen von Dienstag, dem 11. Juli 2000 06 UTC

Station	Bar.-höhe (m)	Luftdr. red.NN (hPa)	Wetter	Wind	Temperatur (Grad C)					Sonne Vort. Std.	RR 24h mm	Schnee höhe cm	Extremwerte der Lufttemperatur der Dekade vom 11.07. bis 20.07.					
					Luft 2 m	Taufpunkt	Max Vortag	Mittel 2 m	Min 2 m				Nacht 5 cm	in seit	Tmax Datum	Tmin Datum	Datum	
																		km/h
Helgoland	8	990.0	leicht bew.	S	40	13.4	11.0	16.0	15.1	13.1	13	2.5	5	1952	26.0	14.07.1994	10.6	17.07.1958
List / Sylt	29	990.2	wolkig	S	32	14.0	12.0	15.5	13.9	13.9	12	1.9	3	1937	31.6	12.07.1941	9.6	19.07.1996
Leck	17	991.6	leicht bew.	SSE	14	12.4	11.6	17.0	13.8	11.8	11	2.5	4	1974	30.7	14.07.1994	3.9	14.07.1993
St.P.-Ording	11	990.6	wolkig	S	25	13.6	11.0	17.2	14.8	13.3	13	3.3	0.7	1951	31.8	13.07.1994	6.3	19.07.1996
Schleswig	48	992.5	nach Gewitt	S	7	12.4	11.8	16.5	13.2	11.5	10	1.9	14	1947	31.9	19.07.1999	6.6	12.07.1953
Kiel	31	992.8	wolkig	S	11	13.1	10.9	18.7	14.7	12.1	11	2.8	9	1940	32.7	14.07.1994	5.0	18.07.1978
Westermarkdf.	9	993.2	stark bew.	S	11	13.4	12.7	16.9	13.1	11.4	11	1.7	6	1948	30.6	15.07.1982	6.4	13.07.1979
Arkona	42	995.1	leicht bew.	S	18	14.6	12.7	16.9	14.5	13.3	12	2.2	8	1951	28.9	18.07.1993	8.6	11.07.1965
Norderney	16	989.4	wolkig	S	22	12.7	11.8	17.2	14.6	11.6	11	1.8	13	1947	30.9	13.07.1994	9.6	18.07.1978
Bremerhaven	11	991.1	Schauer	S	18	13.2	11.1	19.1	14.8	12.6	11		2	1949	32.1	11.07.1959	9.1	19.07.1996
Cuxhaven	12	991.2	wolkig	S	18	13.1	10.2	18.4	15.0	11.9	10	4.3	7	1946	31.7	19.07.1999	8.4	11.07.1993
Hamburg/Flugh.	16	992.8	stark bew.	S	18	14.2	9.5	19.7	15.7	12.9	11	4.1	4	1891	34.2	19.07.1999	5.0	14.07.1946
Lübeck	15	993.0	wolkig	SSW	18	13.5	10.5	19.4	14.1	10.3	7	3.6	6	1890	34.9	19.07.1999	3.4	20.07.1996
Boltenhagen	17	993.6	leicht bew.	S	18	12.9	10.9	18.9	14.6	11.4	10	3.2	4	1951	32.4	19.07.1999	5.9	18.07.1978
Schwerin	68	994.1	wolkig	SSW	18	13.0	10.6	19.0	15.0	11.7	11	3.9	10	1946	34.1	19.07.1999	6.9	19.07.1971
Warnemünde	10	993.7	wolkig	S	11	13.8	10.8	18.7	15.5	12.8	11	3.9	9	1951	33.2	19.07.1999	7.3	11.07.1985
Teterow	50	995.3	wolkig	S	18	13.8	11.2	20.8	14.8	10.2	9	3.4	4	1947	34.0	17.07.1996	5.9	19.07.1996
Barth	7	994.5	leicht bew.	SSE	4	12.2	11.1	18.0	14.0	10.0	9	2.3	8	1967	37.0	17.07.1996	5.3	18.07.1978
Greifswald	6	995.5	wolkig	S	11	14.2	11.5	19.3	15.1	13.0	11	2.5	4	1951	32.3	14.07.1994	7.4	19.07.1996
Ueckermünde	7	996.3	leicht bew.	S	11	14.3	10.6	20.1	15.2	13.0	11	3.9	2	1951	33.3	14.07.1994	5.8	11.07.1965
Emden	5	990.0	stark bew.	S	22	12.7	11.2	18.5	14.5	11.1	10	5.1	0.9	1947	32.1	11.07.1983	5.1	16.07.1959
Oldenburg	20	991.7	stark bew.	SSE	14	12.0	10.6	18.6	15.1	11.6	11	3.9	4	1990	32.5	19.07.1999	7.4	19.07.1996
Bremen/Flugh.	5	991.9	stark bew.	S	22	12.8	9.6	20.1	15.4	11.8	11	7.3	4	1890	34.3	11.07.1959	4.6	20.07.1986
Soi tau	78	993.5	stark bew.	S	11	12.3	9.3	19.0	15.2	11.1	10	4.0	4	1947	33.6	11.07.1959	2.5	19.07.1971
Boizenburg	46	994.1	leicht bew.	S	18	13.0	10.4	19.2	15.2	11.4	10	5.0	7	1951	35.0	11.07.1959	6.2	19.07.1971
Lüchow	18	994.9	leicht bew.	SW	11	12.8	10.8	20.8	15.2	10.3	8	4.2	4	1955	35.8	11.07.1959	3.8	19.07.1971
Seehausen/Altm.	23	995.1	wolkig	S	7	13.8	11.3	20.7	16.4	11.1	9	3.7	3					
Marnitz	85	995.1	wolkig	S	11	13.6	11.2	20.1	14.6	11.3	8	4.3	7	1951	35.4	11.07.1959	5.8	20.07.1996
Neuruppin	39	996.1	wolkig	S	14	15.0	12.0	20.5	15.8	14.2	11	4.9	5	1958	35.9	11.07.1959	6.3	16.07.1977
Neubrandenburg	80	995.7	leicht bew.	S	18	14.3	11.7	19.7	15.6	13.5	12	4.5	3					
Angermünde	55	996.8	leicht bew.	S	11	14.6	12.6	20.3	16.1	12.5	11	3.0	5	1951	36.4	11.07.1959	4.8	18.07.1978
Lingen	26	991.1	Regen	S	11	12.3	11.7	19.2	15.1	12.0	11	5.9	3	1951	34.8	11.07.1959	5.4	19.07.1971
Münst.-Osn./Flugh.	53	991.3	Regen	S	14	11.5	11.5	18.0	13.8	11.4	10	2.0	6	1990	33.4	11.07.1991	5.2	12.07.1993
Onabrück	97	991.8	Regen	S	18	11.4	10.8	18.3	13.9	11.2	10	3.4	7	1952	35.0	11.07.1959	6.3	18.07.1971
Diepholz	43	992.0	Regen	S	22	12.7	10.0	18.9	15.0	11.6	10	4.9	0.3	1952	36.8	11.07.1959	5.2	20.07.1986
Bad Salzflun	139	992.5	Regen	S	18	11.8	8.9	19.2	14.5	10.9	10	3.6	3	1935	34.4	11.07.1959	4.7	18.07.1971
Hannover/Flugh.	59	993.5	stark bew.	S	25	13.2	9.0	20.2	15.4	11.6	9	3.5	2	1936	35.0	11.07.1959	5.0	18.07.1978
Braunschweig	88	995.1	wolkig	S	22	14.1	8.8	19.7	15.6	11.4	9	5.2	5	1891	35.5	11.07.1959	6.1	16.07.1919
Gardelegen	48	995.2	leicht bew.	SSW	14	14.3	10.8	21.1	15.3	12.0	10	4.3	4	1947	37.2	11.07.1959	3.1	18.07.1978
Magdeburg	85	995.9	leicht bew.	SSW	14	14.5	9.4	20.5	16.3	13.2	11	3.6	2	1947	36.6	11.07.1959	6.0	14.07.1987
Potsdam	100	996.9	wolkig	S	14	15.0	11.2	21.2	16.1	13.4	12	3.2	3	1893	38.4	11.07.1959	5.8	15.07.1919
Berlin-Temp.	49	996.9	leicht bew.	S	14	15.8	11.6	22.0	17.0	14.5	13	2.8	7	1876	38.1	11.07.1959	6.8	15.07.1919
Lindenberg	104	998.0	stark bew.	S	11	15.4	12.0	22.0	16.4	13.6	12	4.3	1	1947	38.5	11.07.1959	6.0	16.07.1977
Manschnow	16	997.3	stark bew.	S	11	16.4	11.8	22.7	17.2	12.9	11	4.3	0.5					
Düsseldorf/Flugh.	41	993.5	stark bew.	SW	25	12.9	11.4	19.3	15.1	12.4	11	2.5	6	1969	36.3	16.07.1976	5.4	18.07.1971
Bocholt	24	991.9	stark bew.	WSW	18	13.3	11.6	17.7	14.6	12.1	12	2.7	17	1947	35.7	16.07.1976	4.8	12.07.1986
Essen	161	993.2	stark bew.	SSW	29	12.3	11.1	18.8	14.7	11.2	10	3.5	7	1935	34.0	16.07.1976	6.5	20.07.1994
Lüdenscheid	392	994.0	Regen	SW	18	10.0	8.9	17.0	12.3	9.5	8	4.2	1					
Kahler Asten	859	-	Schauer	SSW	36	6.9	6.9	12.9	8.4	6.2	6	1.7	4	1955	29.6	11.07.1959	2.7	18.07.1971
Bad Lippspringe	158	993.6	Regen	S	14	12.3	8.6	18.9	14.4	10.7	9	3.6	1	1951	36.3	11.07.1959	2.5	18.07.1971
Kassel	233	995.9	stark bew.	S	14	11.7	9.6	18.8	14.2	9.8	8	4.4	3	1951	35.2	11.07.1959	5.6	18.07.1971
Göttingen	171	995.8	wolkig	S	25	12.1	8.9	19.9	14.3	10.0	8	4.2	0.4	1947	34.4	16.07.1976	3.7	17.07.1996
Leinefelde	356	996.3	leicht bew.	SSW	22	11.0	8.9	18.6	14.3	10.2	8	3.7	0.7	1957	33.6	11.07.1959	3.4	17.07.1996
Braunlage	610	995.8	stark bew.	SSW	22	9.2	7.6	14.8	11.1	8.8	8	2.1	3	1936	30.9	11.07.1959	3.4	18.07.1971
Brocken	1153	-	in Wolken	SSW	68	4.9	4.8	9.5	7.8	4.7	5	2.6	5	1951	25.6	11.07.1959	1.0	17.07.1971
Artern	166	996.8	wolkig	SW	11	14.2	11.0	20.5	16.8	13.1	12	5.6	2	1954	36.3	11.07.1959	5.2	18.07.1971
Leipzig/Flugh.	149	997.6	stark bew.	SSW	11	14.6	10.7	21.2	16.8	13.6	12	3.2	1	1951	36.6	11.07.1984	5.7	18.07.1978
Wittenberg	106	997.0	leicht bew.	S	11	15.2	11.2	21.9	17.2	13.8	11	4.0	4	1951	37.7	11.07.1959	6.4	16.07.1977
Oschatz	152	997.8	wolkig	SSW	18	16.6	11.5	21.8	16.2	14.5	13	3.8	2					
Dresden/Flugh.	232	998.7	Regen	SSE	11	15.0	12.8	21.0	16.8	14.5	14	2.2	7	1917	35.8	11.07.1984	6.8	18.07.1978
Doberslug-Kir.	100	998.0	stark bew.	S	14	15.6	12.5	21.4	16.5	13.6	11	2.8	2	1951	37.1	11.07.1959	3.9	18.07.1978
Cottbus	70	998.3	bedeckt	S	11	16.2	13.4	22.4	17.9	15.6	13	2.7	0.9	1951	38.2	11.07.1959	5.3	20.07.1996
Görlitz	240	999.5	Regen	S	18	14.3	12.6	21.3	17.0	14.1	13							