

Amtsblatt des Deutschen Wetterdienstes

D 7311 A
ISSN 0936-5818

Schutzgebühr monatlich DM 30,25
einschließlich Versandkosten,
Einzelpreis DM 1,25
zuzüglich Versandkosten

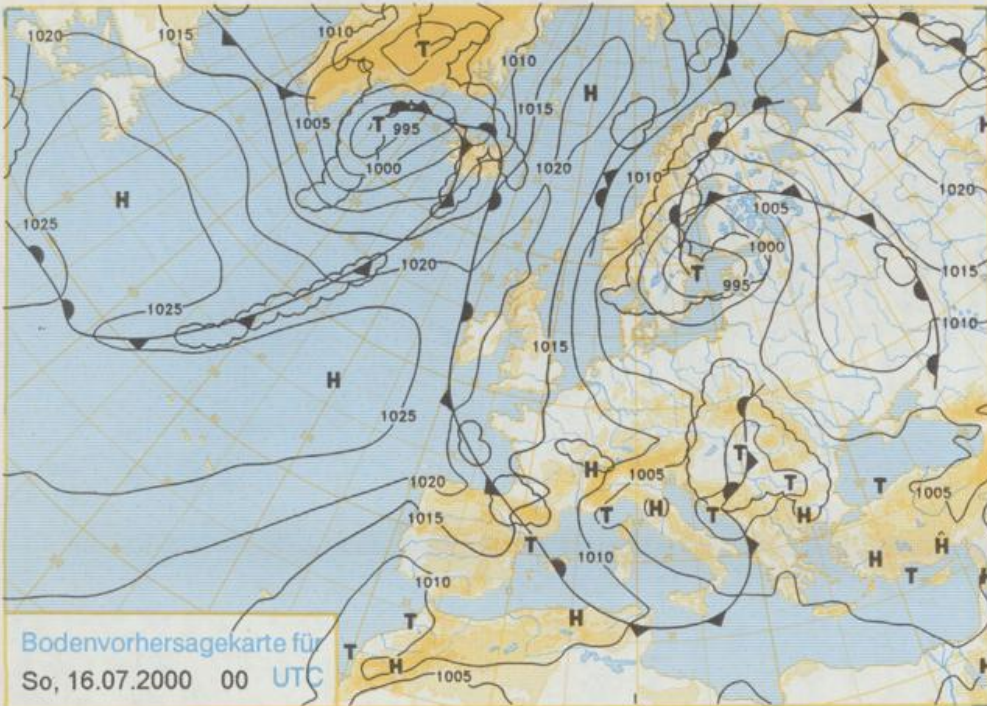
Druck und Verlag: Deutscher Wetterdienst
Frankfurter Straße 135, 63067 Offenbach
Postanschrift: 63004 (Postfach), Telefon: (069) 80 62 - 42 83
Telefax: 4152871, Telefax: (069) 80 62 - 41 23
LZB: BLZ 505 000 00 Kto.-Nr.: 505 01004

Erscheint täglich; nur Postbezug

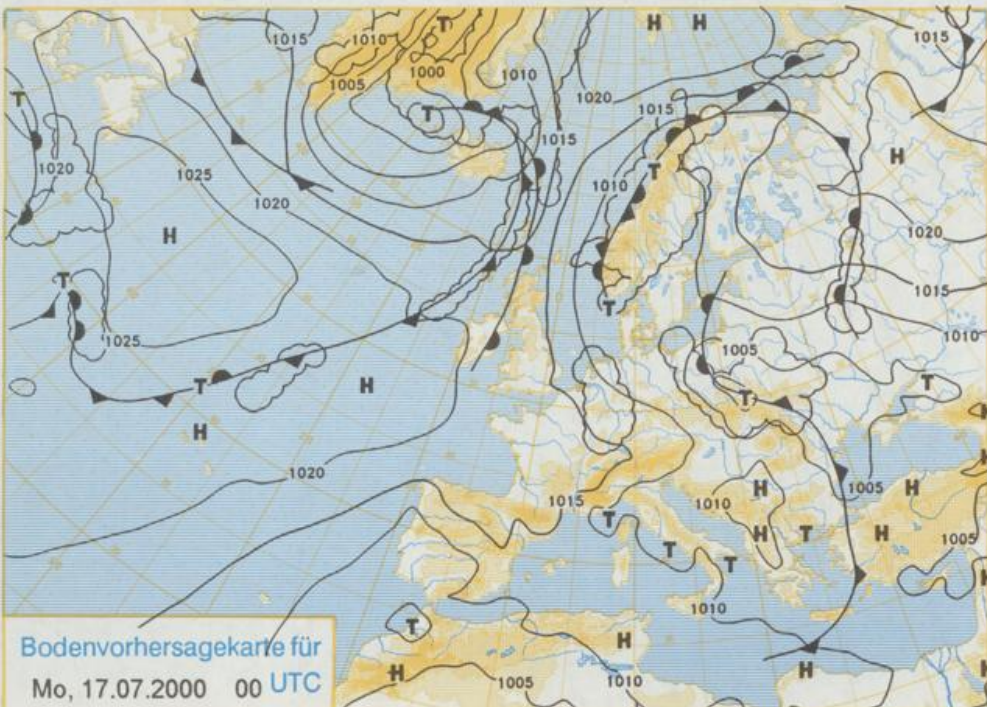
Jahrgang 2000

Freitag, den 14. Juli

Nummer: 196



Stereographische Projektion 1 : 60 000 000 60°N

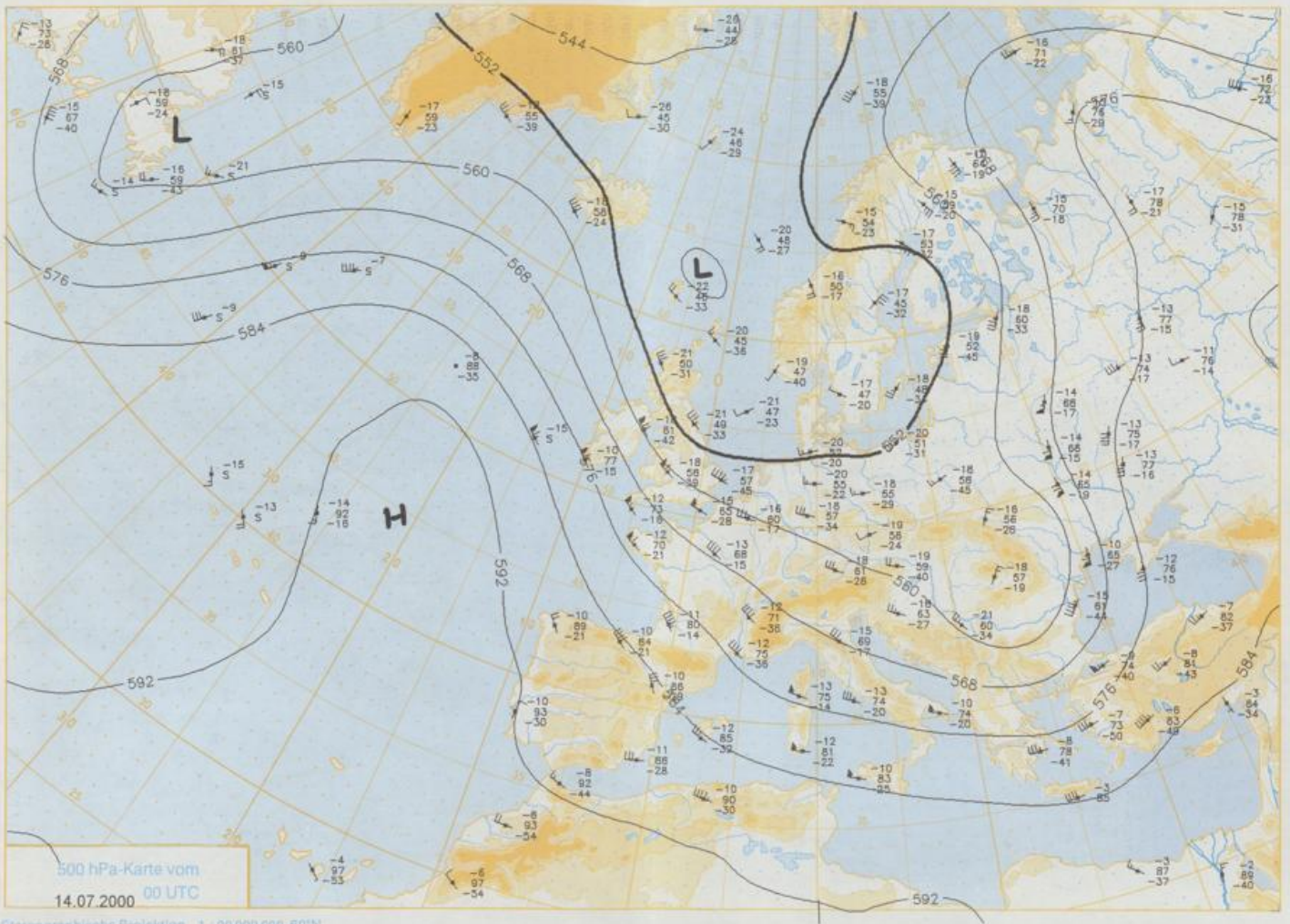


Deutschland – Vorhersage
für Sonntag, den 16.7.00

Das Tief über Skandinavien füllt sich auf, wird aber von einem von Polen heranziehenden neuen Tief regeneriert. Dabei gelangt auch etwas Warmluft bis zur Oder, während Deutschland in der kühlen Nordwestströmung verbleibt.- Am Morgen liegen die tiefsten Temperaturen vielfach um 10°C. Tagsüber ist die Bewölkung in einem schmalen Streifen, der voraussichtlich an der Elbe liegt, aufgelockert und führt zu keinen Niederschlägen, während es in den anderen Bereichen wolkgig bis stark bewölkt ist und es westlich dieses Streifens verbreitet schauerartige und auch ergiebige Regenfälle gibt. Bei schwachem bis mäßigem westlichen Wind liegt die Tageshöchsttemperatur zwischen 14° im regenreichen Südwesten und bis zu 21°C im heiteren Schleswig-Holstein.

Weitere Aussichten für Montag, den 17.7.00

Weiterhin stark bewölkt, auch im Osten Niederschläge, Temperaturen wenig geändert.



Wettermeldungen von Freitag, dem 14. Juli 2000 06 UTC

Station	Bar.- höhe (m)	Luftdr. red.(hPa)	Wetter	Wind km/h	Temperatur (Grad C)					Sonne Vort. Std.	RR 24h mm	Schnee höhe cm	Extremwerte der Lufttemperatur in der Dekade vom 11.07. bis 20.07.					
					Luft 2 m	Tau- punkt	Max Vortag	Mittel 2 m	Min 5 cm				Nacht	Tmax Datum	Tmin Datum			
																14.07.1994	15.07.1994	16.07.1994
Helgoland	8	1000.2	stark bew.	W	25	14.6	11.7	17.6	15.0	13.3	13	5.4	5	1952	26.0	14.07.1994	10.6	17.07.1958
List / Sylt	29	999.4	stark bew.	W	18	13.6	12.0	16.8	14.2	12.9	12	9.3	0.2	1937	31.6	12.07.1941	9.1	19.07.1996
Leck	17	1000.0	Schauer	SW	11	13.5	12.0	17.1	13.8	12.8	12	7.0	0.4	1974	30.7	14.07.1994	3.9	14.07.1993
St.P.-Ording	11	999.8	stark bew.	NW	14	13.3	12.1	18.1	14.9	13.0	13	6.8	3	1951	31.8	13.07.1994	6.3	19.07.1996
Schleswig	48	1000.6	stark bew.	SW	7	13.7	12.6	18.1	14.4	12.6	12	7.2	2	1947	31.9	19.07.1994	6.6	12.07.1953
Kiel	31	1000.7	stark bew.	WSW	14	14.5	12.6	17.4	14.6	12.5	12	7.3	3	1940	32.7	14.07.1994	5.0	16.07.1978
Westermarckd.	9	1000.1	stark bew.	WSW	22	14.4	12.8	17.4	14.5	13.8	13	9.1	0.8	1948	30.6	15.07.1982	6.4	13.07.1979
Arkona	42	1000.5	Regen	SW	22	13.5	12.4	16.3	14.0	11.7	11	8.2	0.0	1951	28.9	18.07.1983	8.6	11.07.1965
Norderney	16	1000.7	wolkig	WNW	29	14.2	11.5	17.5	14.3	13.4	13	3.4	2	1947	30.9	13.07.1994	9.6	18.07.1978
Bremerhaven	11	1001.0	Regen	W	18	13.7	13.7	18.1	14.6	13.3	13	2.0	5	1949	32.1	11.07.1959	9.1	19.07.1996
Cuxhaven	12	1000.8	Regen	W	11	13.4	12.4	18.4	14.8	13.3	13	4.4	11	1946	31.7	19.07.1999	8.4	11.07.1993
Hamburg/Flugh.	15	1001.1	stark bew.	WSW	14	14.1	12.1	19.3	14.7	13.5	13	5.8	0.1	1891	34.2	19.07.1999	5.0	14.07.1946
Lübeck	15	1000.6	wolkig	SW	14	14.2	12.9	20.2	15.0	13.2	13	3.9	0.3	1890	34.9	19.07.1999	3.4	20.07.1996
Boitenhagen	17	1000.7	stark bew.	SSW	11	14.1	13.3	19.5	14.0	12.9	12	4.1	1	1951	32.4	19.07.1999	5.9	18.07.1978
Schwerin	68	1000.9	stark bew.	WSW	11	13.0	13.6	18.2	13.9	12.9	12	4.1	0.9	1946	34.2	11.07.1959	6.9	19.07.1971
Warnemünde	10	1000.2	wolkig	WSW	14	14.1	12.9	18.3	14.7	13.6	13	5.9	0.0	1951	33.2	19.07.1999	7.3	11.07.1965
Teterow	50	1001.5	Regen	SW	14	13.5	12.6	20.0	14.8	12.3	12	3.7	0.0	1947	34.0	17.07.1978	5.9	19.07.1996
Berth	7	1000.2	Regen	SW	11	13.3	12.5	17.5	14.1	11.4	10	7.0	0.6	1967	37.0	17.07.1978	5.3	18.07.1978
Greifswald	6	1000.8	Sprühregen	SW	14	14.4	12.4	18.8	15.0	12.6	11	6.8	0.0	1951	32.3	14.07.1994	7.4	19.07.1996
Ueckermünde	7	1001.7	Sprühregen	SSW	14	13.4	11.6	19.0	14.6	11.8	11	4.0	0.1	1951	33.3	14.07.1994	5.8	11.07.1965
Emden	5	1001.5	Schauer	WSW	18	13.2	12.6	17.5	14.0	12.8	12	1.5	23	1947	32.1	11.07.1983	5.1	16.07.1959
Oldenburg	20	1001.8	stark bew.	W	14	13.3	12.0	17.8	13.8	13.2	13	2.9	8	1990	32.5	19.07.1999	7.4	19.07.1996
Bremen/Flugh.	5	1001.3	Regen	SSW	14	13.6	12.6	18.7	14.0	12.9	13	3.7	3	1890	34.3	11.07.1959	4.6	20.07.1986
Soi tau	78	1002.1	stark bew.	WSW	11	13.4	12.9	19.7	14.0	12.9	13	4.8	2	1947	33.6	11.07.1959	2.5	19.07.1971
Boizenburg	46	1001.7	wolkig	WSW	7	13.7	13.7	17.9	13.8	13.0	13	4.3	0.4	1951	35.0	11.07.1959	6.2	19.07.1971
Lüchow	18	1002.1	stark bew.	SW	11	13.9	13.7	19.9	14.0	12.8	12	4.3	0.8	1955	35.8	11.07.1959	3.8	19.07.1971
Seehausen/Altm.	23	1001.8	stark bew.	SW	11	13.3	13.2	18.7	14.7	12.7	13	4.1	2	1951	35.4	11.07.1959	5.8	20.07.1996
Marnitz	85	1001.8	bedeckt	SW	11	13.4	13.0	19.3	14.3	13.1	11	4.6	1	1958	35.9	11.07.1959	6.3	16.07.1977
Neuruppin	39	1002.4	Regen	SW	7	13.1	12.7	18.9	14.5	12.8	12	6.0	3	1951	35.9	11.07.1959	6.3	16.07.1977
Neubrandenburg	80	1001.6	Regen	SW	14	13.3	13.1	19.1	14.3	12.3	11	4.6	0.0	1951	36.4	11.07.1959	4.8	18.07.1978
Angermünde	55	1002.5	Regen	SSW	14	13.1	12.6	19.6	15.2	12.5	11	4.1	0.5	1951	36.4	11.07.1959	4.8	18.07.1978
Lingen	26	1003.3	stark bew.	WSW	11	13.1	12.7	15.8	13.9	13.1	13	.	3	1951	34.8	11.07.1959	5.4	19.07.1971
Münst.-Osn./Flugh.	53	1003.5	stark bew.	W	18	13.2	12.3	16.0	13.7	13.1	13	0.2	4	1990	33.4	11.07.1991	5.2	12.07.1993
Osnabrück	97	1002.9	Regen	WNW	11	12.9	12.2	15.9	13.5	12.9	12	0.3	2	1952	35.0	11.07.1959	6.3	18.07.1971
Diepholz	43	1002.2	Regen	W	18	13.3	12.7	17.1	14.0	13.0	12	0.4	3	1952	36.8	11.07.1959	5.2	20.07.1986
Bad Salzungen	139	1002.5	Regen	SSW	7	12.6	11.9	16.4	13.4	12.6	12	0.5	13	1935	34.4	11.07.1959	4.7	18.07.1971
Hannover/Flugh.	59	1002.3	stark bew.	SW	7	13.7	12.6	19.1	14.0	13.2	12	1.7	3	1936	35.0	11.07.1959	5.0	18.07.1978
Braunschweig	88	1003.3	Regen	SW	7	13.2	12.6	18.4	13.7	12.8	12	3.7	1	1951	35.5	11.07.1959	3.1	16.07.1978
Gardelegen	48	1002.3	stark bew.	WSW	11	13.8	13.4	19.7	15.4	12.9	13	4.4	2	1947	37.2	11.07.1959	4.1	18.07.1978
Magdeburg	85	1002.9	wolkig	WSW	7	13.5	12.5	19.3	14.8	12.8	12	4.7	0.0	1947	36.6	11.07.1959	8.0	14.07.1987
Potsdam	100	1003.2	Regen	SSW	11	13.5	10.9	21.0	13.9	12.2	11	6.5	0.2	1893	34.8	11.07.1959	5.8	15.07.1919
Berlin-Temp.	49	1002.7	stark bew.	SW	14	13.5	11.1	21.0	15.2	13.2	12	6.4	0.0	1876	38.1	11.07.1959	6.8	15.07.1919
Lindenberg	104	1003.7	stark bew.	SSW	11	12.7	10.3	19.4	15.4	11.6	11	6.1	0.0	1947	38.5	11.07.1959	6.0	16.07.1977
Manschnow	16	1002.9	stark bew.	SSW	11	12.9	11.2	20.5	16.2	12.3	12	5.7	0.1	1969	36.3	16.07.1978	5.4	18.07.1971
Düsseldorf/Flugh.	41	1005.2	stark bew.	WSW	14	13.5	11.8	17.2	14.4	13.2	13	.	3	1947	35.7	16.07.1978	4.8	12.07.1986
Bocholt	24	1004.4	stark bew.	WSW	14	13.0	11.5	16.4	14.3	12.7	12	.	5	1935	34.0	16.07.1978	6.5	20.07.1954
Essen	161	1005.4	Regen	WSW	14	12.5	11.6	16.7	13.2	12.3	12	0.2	7	1951	34.0	16.07.1978	6.5	20.07.1954
Lüdenscheid	392	1005.0	stark bew.	W	18	11.2	10.4	14.0	11.6	11.0	11	0.1	5	1955	29.6	11.07.1959	2.7	18.07.1971
Kahler Asten	859	-	in Wolken	W	25	8.5	8.5	9.3	8.3	8.5	9	.	7	1951	36.3	11.07.1959	2.5	18.07.1971
Bad Lippspringe	158	1003.6	stark bew.	WSW	11	13.0	12.3	15.7	13.5	12.4	12	0.3	14	1951	35.1	11.07.1959	5.6	18.07.1971
Kassel	233	1004.5	stark bew.	S	7	12.9	12.6	15.0	12.5	12.2	12	2.1	2	1947	34.2	16.07.1978	3.7	17.07.1986
Göttingen	171	1003.7	bedeckt	SSW	4	13.0	12.3	16.4	13.5	11.8	11	2.3	3	1957	33.6	11.07.1959	3.4	17.07.1971
Leinefelde	356	1003.6	Regen	WSW	7	12.1	12.0	14.7	12.3	11.8	11	0.7	2	1936	30.9	11.07.1959	3.4	18.07.1971
Braunlage	610	1003.4	Regen	WSW	7	10.2	9.8	12.5	9.7	9.7	10	0.5	2	1951	25.6	11.07.1959	1.0	17.07.1971
Brocken	1153	-	Regen	WSW	32	6.7	6.6	6.9	5.8	6.3	7	0.1	5	1954	36.3	11.07.1959	5.2	18.07.1971
Artern	166	1003.8	stark bew.	SW	11	13.7	12.9	18.1	14.4	12.6	12	5.0	0.4	1951	36.0	11.07.1984	5.7	18.07.1978
Leipzig/Flugh.	149	1003.8	stark bew.	SSW	7	12.7	12.3	20.3	15.0	12.4	12	6.1	0.3	1951	37.7	11.07.1959	6.4	16.07.1977
Wittenberg	106	1003.3	Regen	SW	14	13.2	12.1	20.2	14.5	11.7	10	8.4	0.1	1917	35.8	11.07.1984	6.8	18.07.1978
Oschatz	152	1004.2	Regen	S	14	12.9	10.2	19.4	14.5	11.5	10	5.0	0.0	1951	37.1	11.07.1959	3.9	18.07.1978
Dresden/Flugh.	232	1004.7	Regen	SSW	18	13.7	11.5	19.7	15.6	12.1	10	6.7	0.0	1951	38.2	11.07.1959	5.3	20.07.1996
Doberslug-Kir.	100	1004.0	bedeckt	SW	7	14.4	10.3	21.1	16.5	12.0	11	6.6	0.0	1951	35.7	18.07.1978	4.8	18.07.1978
Cottbus	70	1004.1	stark bew.	SW	7	14.4	10.3	21.1	16.5	12.0	11	6.6	0.0	1951	35.7	18.07.1978	4.8	18.07.1978
Görlitz	240	1004.8	wolkig	S	18	13.2	9.5	18.5	13.9	10.4	9	4.5	0.0	1891	35.4	18.07.1964	6.5	17.07.1971
Aachen	205	1006.4	Regen	WSW	14	12.5	11.5	16.1	13.7	12.6	12	0.1	2	1951	35.4	18.07.1964	6.5	17.07.1971
Nürnberg-Berw.	486	1006.7	Regen	W	11	10.6	9.8	13.1	11.5	10.6	10	.	3	1958	35.7	18.07.1964	4.0	17.07.1971
Köln-Bonn/Flugh.	100	1005.9	Regen	W	11	12.9	12.5	16.6	14.0	12.8	12	.	9	1951	36.0	16.07.1978	6.8	16.07.1978
Bandorf	129	1008.7	Regen	W	7	13.4	12.7	14.6	13.2	13.3	13	0.2	9	1963	32.0	16.07.1978	4.0	17.07.1971
Bad Marienberg	555	1005.8	Regen	W	18	10.5	10.5	11.7	10.2	10.5	10	.	8	1939	34.7	16.07.1978	5.3	16.07.1952
Gießen	195	1005.8	stark bew.	SW	7	13.4	13.0	15.5	12.6									