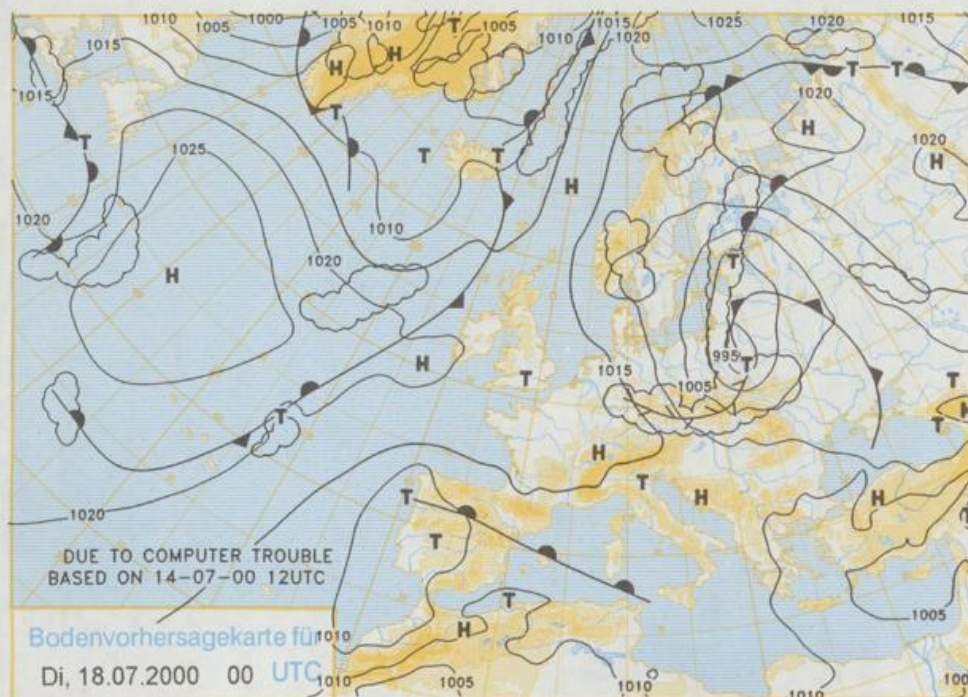


Stereographische Projektion 1 : 60 000 000 60°N



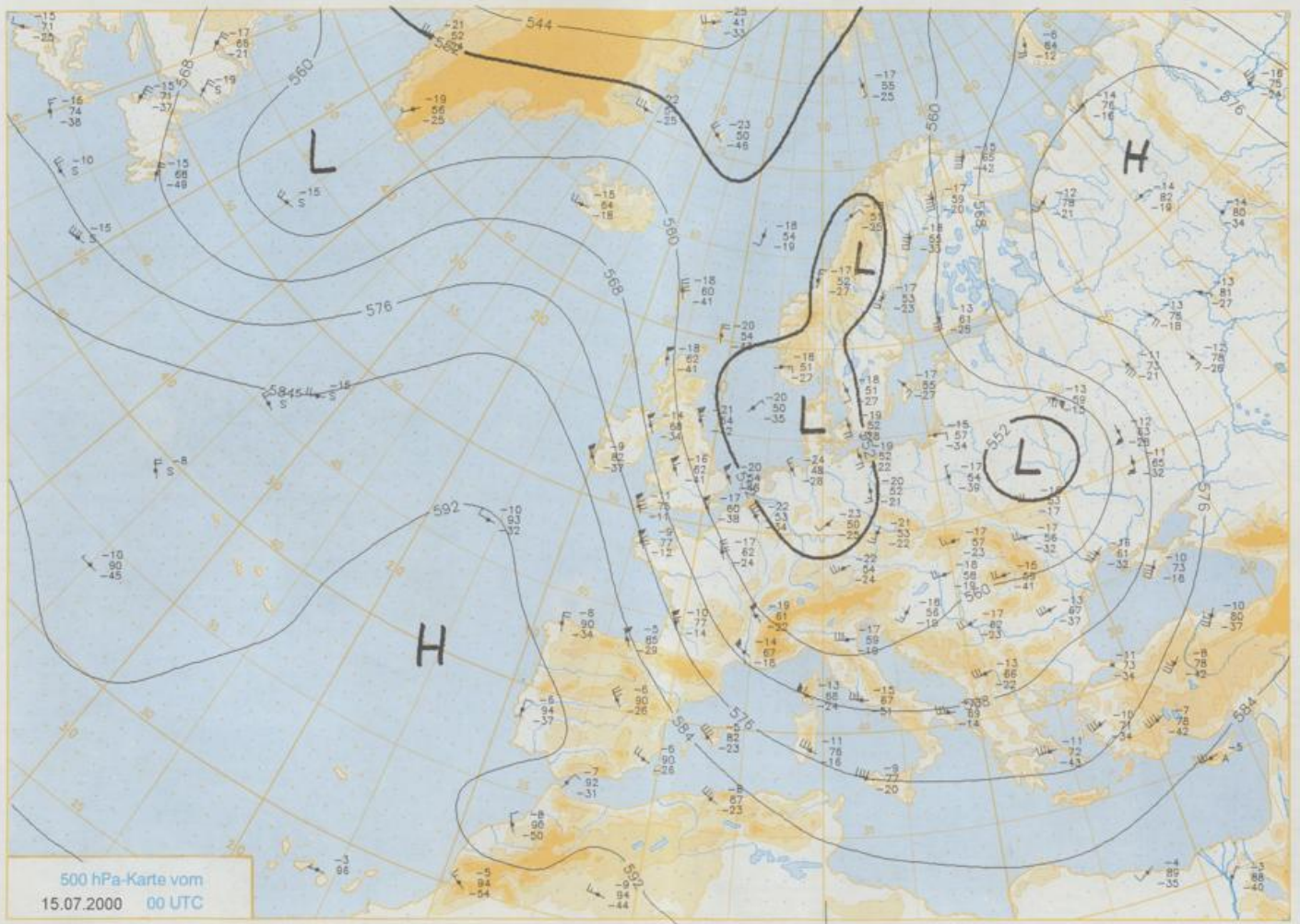
Deutschland – Vorhersage für Montag, den 17.07.00

Zwischen einem komplexen Tiefdruckgebiet über Nord- und Osteuropa und hohem Druck über dem Nordmeer, den Britischen Inseln und Frankreich fließt weiterhin Meeresluft polaren Ursprungs nach Deutschland. Im Laufe des Tages bildet sich eine Konvergenzlinie aus, deren Einfluss sich hauptsächlich in der Osthälfte bemerkbar macht.

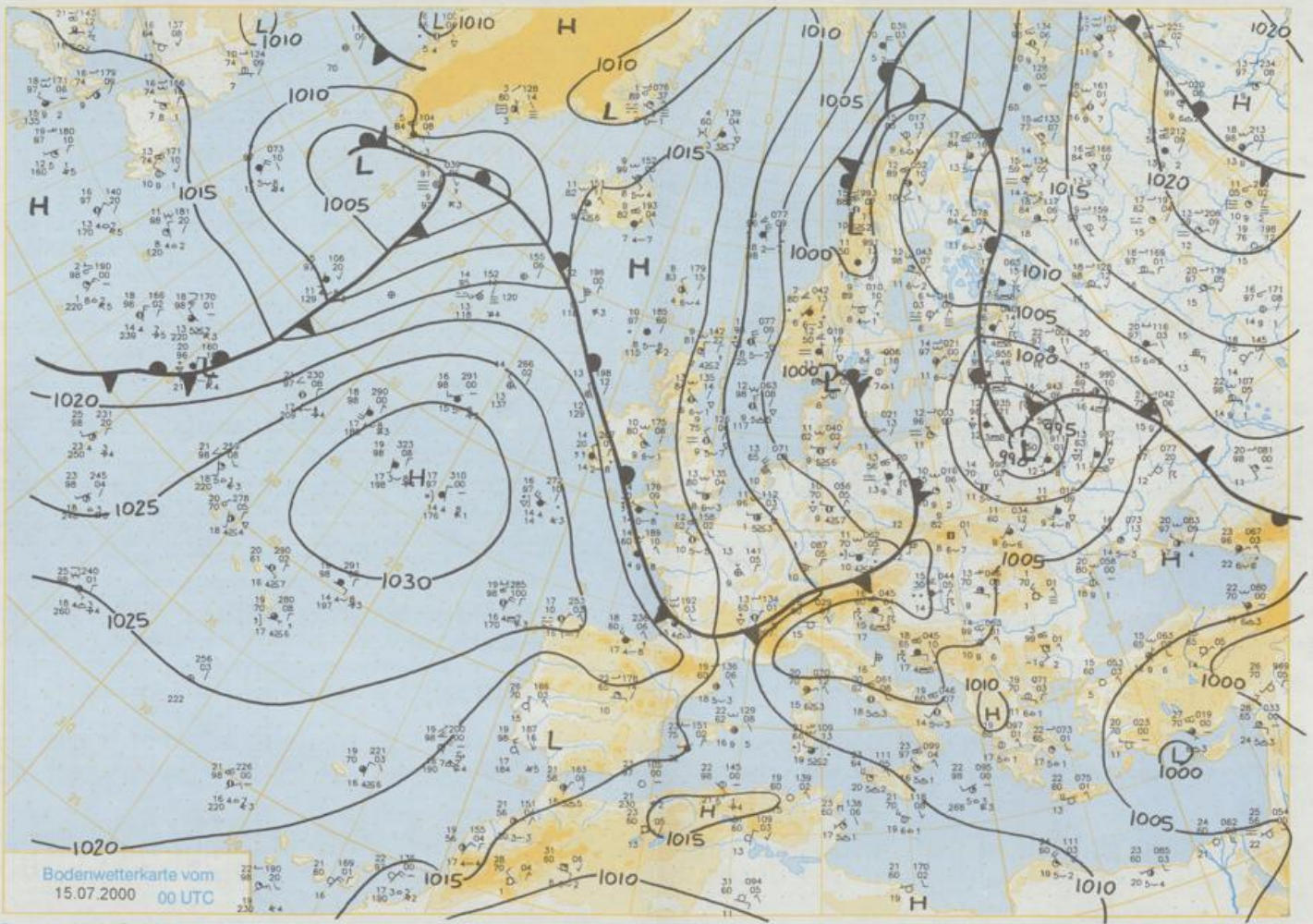
Der Himmel ist wechselnd, oft stark bewölkt, und es kommt verbreitet zu Schauern, vereinzelt auch zu kurzen Gewittern. Besonders an den Nordrändern der Gebirge werden auch länger andauernde Regenfälle erwartet. Nach Frühtemperaturen zwischen 9 und 14°C werden an Tage 16 bis 21°C erreicht. Der Wind weht schwach bis mäßig aus westlichen Richtungen. Auf den Bergen und in Gewitternähe frischt er in Böen stark auf.

Weitere Aussichten für Dienstag, den 18.07.00

Wechselnd bewölkt, aber kaum noch Niederschlag. Leichte Erwärmung.



Stereographische Projektion 1 : 30 000 000 60°N



Stereographische Projektion 1 : 30.000.000 60°N

Wettermeldungen von Samstag, dem 15. Juli 2000 06 UTC

Deutschland

Station	Bar.-höhe (m)	Luftdr. red.NN (hPa)	Wetter	Wind		Temperaturen (Grad C)				Sonne Vort. Std.	RR 24h mm	Schnee höhe cm	Extremwerte der Lufttemperatur der Dekade vom 11.07. bis 20.07.					
				km/h	Luft 2 m	Tau-punkt	Max Vortag	Mittel	Min 2 m				Nacht 5 cm	in seit	Tmax Datum	Tmin Datum		
																	11.07.	12.07.
Helgoland	8	1004.2	wolkig	WNW	7	13.5	9.7	15.6	14.1	12.2	10	5.7	3	1952	26.0	14.07.1994	10.6	17.07.1958
List / Sylt	29	1003.9	wolkig	NNW	22	12.6	9.6	15.7	13.8	12.0	11	5.9	2	1937	31.6	12.07.1991	9.6	19.07.1996
Leck	17	1004.1	leicht bew.	W	7	12.0	10.9	16.5	13.3	8.2	5	4.3	5	1974	30.7	14.07.1994	3.9	14.07.1993
St.P.-Ording	11	1003.4	wolkig	WNW	11	13.7	9.1	16.6	14.1	12.3	11	4.2	0.9	1951	31.8	13.07.1994	6.3	19.07.1996
Schleswig	48	1003.9	leicht bew.	WSW	7	12.4	10.2	17.7	13.5	10.0	8	3.1	3	1947	31.9	19.07.1999	6.6	12.07.1953
Kiel	31	1004.2	leicht bew.	WSW	11	12.0	10.0	18.2	13.0	9.4	7	4.1	0.2	1940	32.7	14.07.1994	5.0	18.07.1978
Westermarckt.	9	1003.3	leicht bew.	WNW	18	13.9	10.3	18.1	15.2	13.2	13	3.5	-	1948	30.6	15.07.1982	6.4	13.07.1979
Arkona	42	1002.3	bedeckt	NNW	18	13.9	12.7	18.3	14.8	13.0	12	7.3	0.2	1951	28.9	18.07.1983	8.6	11.07.1965
Norderney	18	1004.3	Schauer	NE	7	12.4	10.7	15.0	13.7	11.4	10	5.5	7	1947	30.9	13.07.1994	9.6	18.07.1978
Bremerhaven	11	1004.3	leicht bew.	WSW	18	12.1	11.5	15.8	14.4	11.8	11	4.4	0.6	1949	32.1	11.07.1959	9.1	19.07.1996
Cuxhaven	12	1004.0	leicht bew.	WSW	11	12.8	10.2	16.2	14.2	12.1	10	4.2	2	1946	31.7	19.07.1999	8.4	11.07.1993
Hamburg/Flugh.	15	1004.2	leicht bew.	W	7	12.0	9.8	17.4	14.0	10.6	9	2.4	3	1891	34.2	19.07.1999	5.0	14.07.1946
Lübeck	15	1003.7	leicht bew.	W	4	9.4	9.2	18.9	14.7	7.8	5	1.5	6	1890	34.9	19.07.1999	3.4	20.07.1986
Boltenhagen	17	1003.5	leicht bew.	W	18	11.8	10.5	17.5	15.0	9.7	9	0.6	1	1951	32.4	19.07.1999	5.9	18.07.1978
Schwerin	68	1003.5	wolkig	W	14	10.0	10.0	17.3	14.3	9.6	9	1.7	0.1	1946	34.2	11.07.1959	6.9	19.07.1971
Warnemünde	10	1002.4	Regen	NW	25	14.0	11.3	18.3	15.8	13.3	12	4.1	1	1951	33.2	19.07.1999	7.3	11.07.1965
Teterow	50	1003.2	Regen	WNW	11	11.8	11.3	18.7	14.1	11.5	12	1.2	0.1	1947	34.0	17.07.1976	5.9	19.07.1996
Barth	7	1002.3	stark bew.	W	11	13.3	12.1	19.4	15.4	13.0	13	6.1	3	1967	37.0	17.07.1976	5.3	18.07.1978
Greifswald	6	1002.0	Regen	WNW	14	13.1	12.6	19.6	15.1	13.0	12	3.1	8	1951	32.3	14.07.1994	7.4	19.07.1996
Ueckermünde	7	1001.8	Regen	W	11	12.9	12.1	18.0	15.0	12.3	10	1.7	9	1951	33.3	14.07.1994	5.8	11.07.1965
Emden	5	1004.6	Schauer	SSW	14	10.9	10.5	16.2	13.5	10.7	10	3.6	15	1947	32.1	11.07.1983	5.1	16.07.1959
Oldenburg	20	1005.1	wolkig	WSW	11	11.2	9.7	17.5	13.8	10.4	10	2.3	6	1990	32.5	19.07.1999	7.4	19.07.1996
Bremen/Flugh.	5	1004.8	stark bew.	W	14	11.1	9.8	17.6	13.5	9.5	8	3.6	7	1890	34.3	11.07.1959	4.6	20.07.1986
Soltau	78	1005.0	leicht bew.	WSW	11	11.1	9.9	17.0	12.8	8.4	7	2.7	2	1947	33.6	11.07.1959	2.5	19.07.1971
Boizenburg	46	1004.5	leicht bew.	W	14	11.3	10.6	17.5	13.4	9.9	9	1.7	1	1951	35.0	11.07.1959	6.2	19.07.1971
Lüchow	18	1004.6	leicht bew.	W	7	11.6	11.6	18.1	14.1	8.9	8	0.8	9	1955	35.8	11.07.1959	3.8	19.07.1971
Seehausen/Altm.	23	1004.3	leicht bew.	W	18	11.9	10.0	18.8	13.9	8.8	8	3.0	0.6	1951	35.4	11.07.1959	5.8	20.07.1996
Marnitz	85	1004.1	wolkig	W	11	9.7	9.7	19.2	14.5	9.4	9	1.7	1	1958	35.9	11.07.1959	6.3	16.07.1977
Neuruppin	39	1003.6	stark bew.	WNW	11	11.6	10.6	17.8	14.7	11.5	11	1.6	3	1951	36.4	11.07.1959	4.8	18.07.1978
Neubrandenburg	80	1002.6	Regen	WNW	18	11.7	11.3	19.7	14.6	11.6	11	3.6	17	1951	36.4	11.07.1959	4.8	18.07.1978
Angermünde	55	1002.0	Regen	WNW	22	13.0	13.0	19.6	14.9	12.5	12	2.0	14	1951	36.4	11.07.1959	4.8	18.07.1978
Lingen	26	1006.2	wolkig	WSW	11	11.1	10.5	16.2	12.4	10.6	10	1.8	12	1951	34.8	11.07.1959	5.4	19.07.1971
Münst.-Dsn./Flugh.	53	1006.3	wolkig	W	18	11.3	10.2	17.2	13.3	10.1	10	2.9	2	1990	33.4	11.07.1991	5.2	12.07.1993
Osnabrück	97	1005.9	stark bew.	W	11	11.1	10.1	16.9	13.0	10.1	10	2.3	5	1952	35.0	11.07.1959	6.3	18.07.1971
Diepholz	43	1005.3	stark bew.	W	14	11.8	10.0	16.9	13.4	10.3	10	2.8	4	1952	36.8	11.07.1959	5.2	20.07.1986
Bad Salzuflen	139	1005.6	bedeckt	WSW	7	10.4	9.3	16.6	13.0	10.1	10	1.3	12	1935	34.4	11.07.1959	4.7	18.07.1971
Hannover/Flugh.	59	1005.3	wolkig	W	14	11.2	9.6	17.4	13.4	10.5	9	2.4	3	1936	35.0	11.07.1959	5.0	18.07.1978
Braunschweig	88	1005.9	stark bew.	W	11	11.4	9.9	16.3	13.3	9.2	8	0.9	3	1891	35.5	11.07.1959	6.1	16.07.1919
Gardelegen	48	1004.7	stark bew.	W	18	11.7	10.1	19.2	15.0	8.7	8	1.9	1	1947	37.2	11.07.1959	3.1	18.07.1978
Magdeburg	85	1005.0	leicht bew.	W	14	11.6	9.3	17.9	14.4	9.8	9	2.5	3	1947	36.6	11.07.1959	6.0	14.07.1987
Potsdam	100	1003.8	wolkig	W	18	10.7	10.0	19.3	14.6	10.6	11	1.7	5	1893	38.4	11.07.1959	5.8	15.07.1919
Berlin-Temp.	49	1003.0	stark bew.	WNW	18	11.7	11.7	19.7	15.0	11.6	11	0.5	3	1876	38.1	11.07.1959	6.8	15.07.1919
Lindenberg	104	1003.1	stark bew.	WNW	18	12.0	11.6	20.0	14.3	11.8	12	1.5	8	1947	38.5	11.07.1959	6.0	16.07.1977
Manschnow	16	1001.7	Regen	W	11	13.4	12.8	19.9	15.1	11.9	10	0.7	7	1969	36.3	16.07.1976	5.4	18.07.1971
Düsseldorf/Flugh.	41	1008.4	stark bew.	W	14	11.1	9.7	18.1	13.5	10.8	10	2.6	11	1947	35.7	16.07.1976	4.8	12.07.1986
Bocholt	21	1007.6	stark bew.	W	14	11.7	10.4	16.9	13.2	10.9	12	2.6	7	1935	34.0	16.07.1976	6.5	20.07.1954
Essen	161	1008.3	Regen	W	14	10.5	9.7	16.3	12.3	10.0	10	2.2	10	1951	36.3	11.07.1959	2.7	18.07.1971
Lüdenscheid	392	1007.6	Regen	W	11	9.0	8.4	13.7	10.8	8.7	9	1.1	14	1951	36.3	11.07.1959	2.5	18.07.1971
Kahler Asten	859	-	Schauer	W	14	5.5	5.5	9.6	7.2	5.4	6	0.4	14	1951	35.2	11.07.1959	5.6	18.07.1971
Bad Lippspringe	158	1006.7	bedeckt	W	14	10.5	9.5	15.7	12.0	10.2	10	1.1	7	1951	35.2	11.07.1959	3.7	17.07.1996
Kassel	233	1007.3	stark bew.	E	4	10.1	8.3	17.3	12.5	9.5	9	1.8	2	1947	34.4	16.07.1976	3.4	17.07.1971
Göttingen	171	1006.5	wolkig	WSW	7	11.4	9.6	17.7	13.4	9.6	9	1.1	0.1	1957	36.6	11.07.1959	4.1	18.07.1971
Leinefelde	356	1006.3	stark bew.	WNW	11	9.8	8.7	15.3	11.8	9.1	8	1.2	4	1936	30.9	11.07.1959	3.4	18.07.1971
Braunlage	610	1005.7	in Wolken	W	7	7.7	7.0	12.0	9.7	6.9	6	0.7	4	1951	25.6	11.07.1959	1.0	17.07.1971
Brocken	1153	-	leicht bew.	WNW	11	12.1	9.3	16.6	13.6	10.5	10	0.5	10	1951	36.3	11.07.1959	5.2	18.07.1971
Artarn	166	1005.7	leicht bew.	WNW	18	11.3	9.5	18.1	13.9	10.9	10	0.6	5	1951	36.6	11.07.1984	5.7	18.07.1978
Leipzig/Flugh.	149	1005.6	leicht bew.	WNW	11	12.0	9.9	19.2	13.2	10.1	9	1.0	4	1951	37.7	11.07.1959	6.4	16.07.1977
Wittenberg	106	1004.5	wolkig	WNW	18	11.4	10.1	18.7	13.8	11.4	11	0.6	10	1917	35.8	11.07.1984	6.8	18.07.1978
Oschatz	152	1005.0	stark bew.	WNW	14	11.2	10.4	18.1	13.2	11.2	11	1.1	4	1951	37.1	11.07.1959	3.9	18.07.1978
Dresden/Flugh.	232	1004.8	stark bew.	WNW	22	11.9	10.5	19.7	14.9	11.2	10	1.8	3	1951	38.2	11.07.1959	5.3	20.07.1996
Dobberlug-Kir.	100	1004.4	wolkig	WNW	11	12.4	11.0	19.4	14.5	12.2	12	1.6	8	1951	35.7	18.07.1976	4.8	18.07.1978
Cottbus	70	1003.3	bedeckt	W	11	11.6	10.1	17.9	13.8	11.3	11	1.4	1	1891	35.4	18.07.1964	6.5	17.07.1971
Görlitz	240	1003.3	stark bew.	WNW	11	10.2	9.7	16.4	11.8	9.9	9	1.5	12	1958	35.7	18.07.1964	4.0	17.07.1971
Aachen	205	1009.4	stark bew.	W	11	8.0	7.1	13.5	10.4	7.4	7	1.0	4	1951	36.0	16.07.1976	6.8	16.07.1976
Nürnberg-Barw.	486	1009.4	stark bew.	W	11	11.0	10.3	17.2	12.3	10.4	10	1.5	12	1963	32.0	16.07.1976	4.0	17.07.1971
Kuln-Bonn/Flugh.	100	1008.5	Schauer	WNW	7	11.3	9.9	18.1	12.9	10.1	9	1.4	6	1939	34.7	16.07.1976	5.3	16.07.1952
Sendorf	129	1009.3	stark bew.	WNW	11	7.9	7.9	13.3	9.2	7.6	8	2.1	10	1939	35.1	11.07.1959	4.0	18.07.1971
Bad Marienberg	555	1008.3	wolkig	W	11	10.6	9.9	18.3	13.6	10.2	10	3.3	4	1949	35.3	16.07.1976	5.1	17.07.1971
Gießen	195	1008.2	Regen	SSW	4	10.0	9.6	16.3	12.3	9.7	10	2.2	11	1939	29.3	16.07.1976		