

Deutschland – Vorhersage
für Freitag, 21.07.00

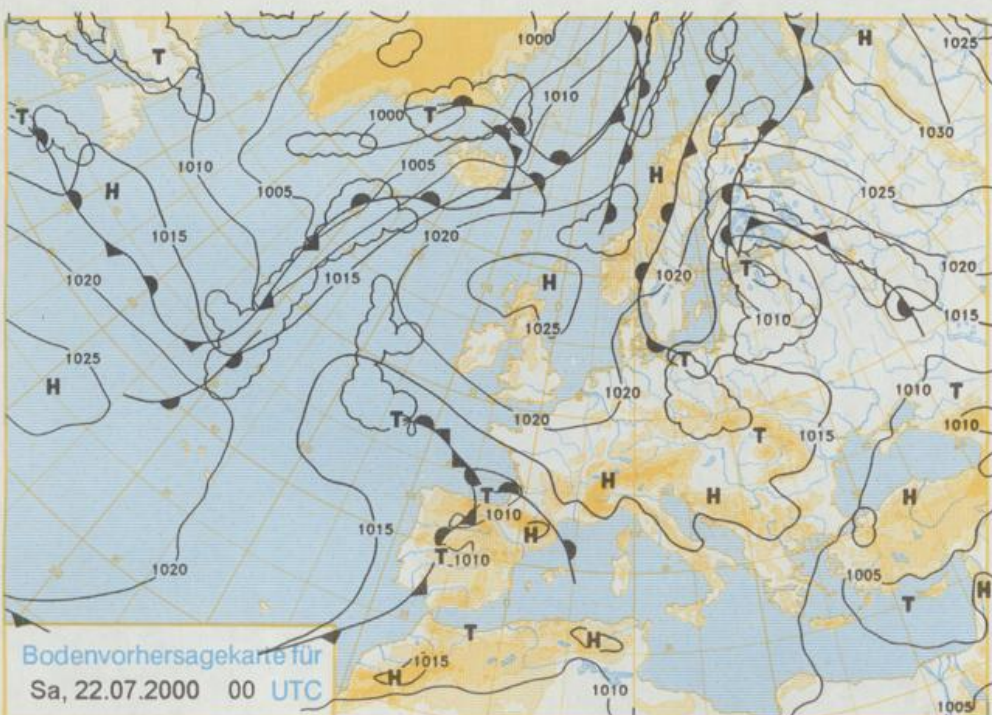
Ein Tief über der Ostsee zieht nordostwärts. An seiner Südwestseite zieht ein Randtief von Skandinavien in südöstlicher Richtung. Es beeinflusst den Nordosten Deutschlands. Sonst bestimmt hoher Druck, der sich von den Britischen Inseln her vorgeschoben hat, das Wetter in Deutschland.

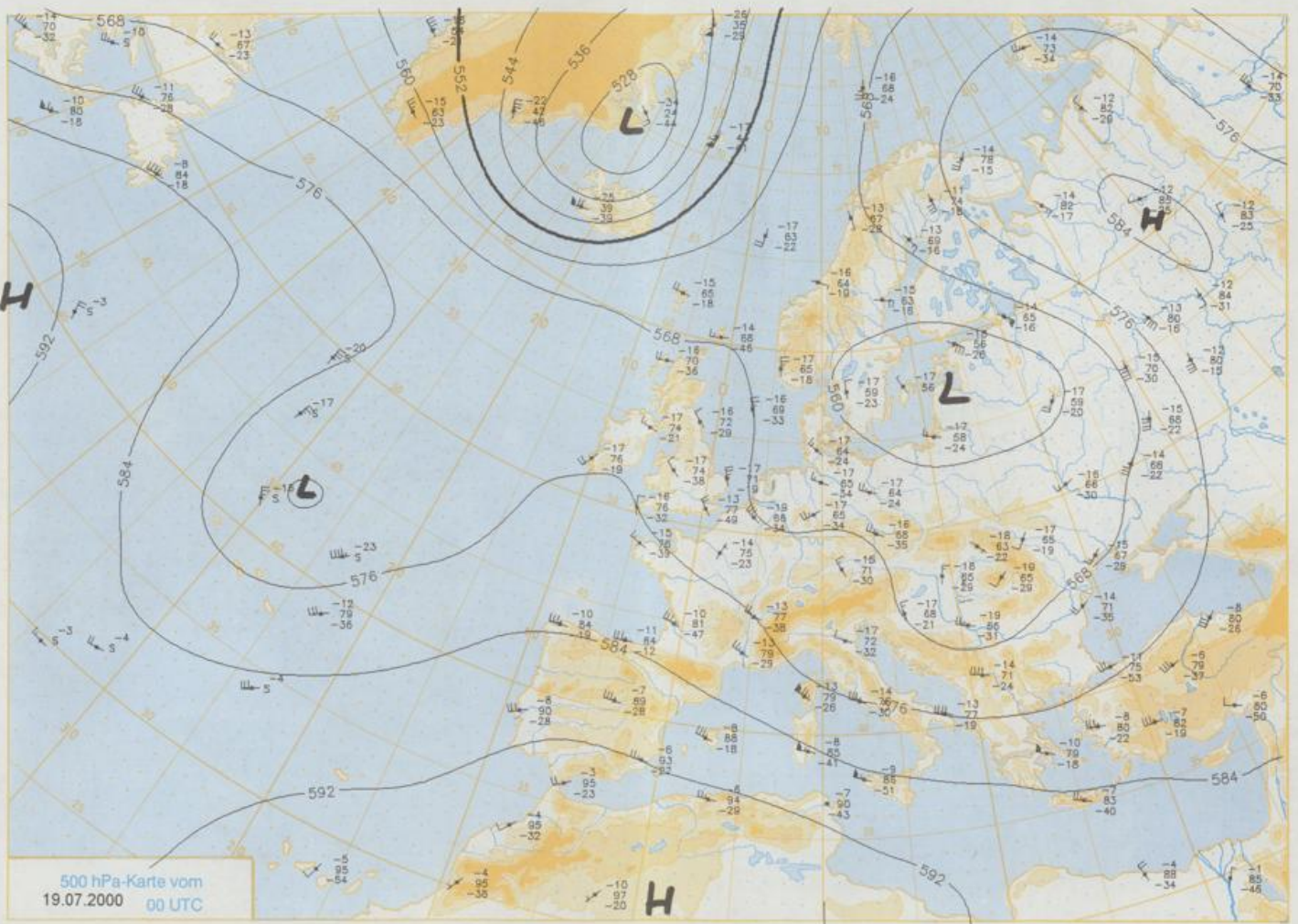
Nach nächtlichen Tiefstwerten zwischen 10 und 15°C ist es wolkig, im Südwesten und Süden auch heiter und trocken. Die Tageshöchsttemperaturen liegen um 20°C, im Südwesten können bis 25°C erreicht werden. Der nordwestliche Wind ist meist schwach, gebietsweise mäßig.

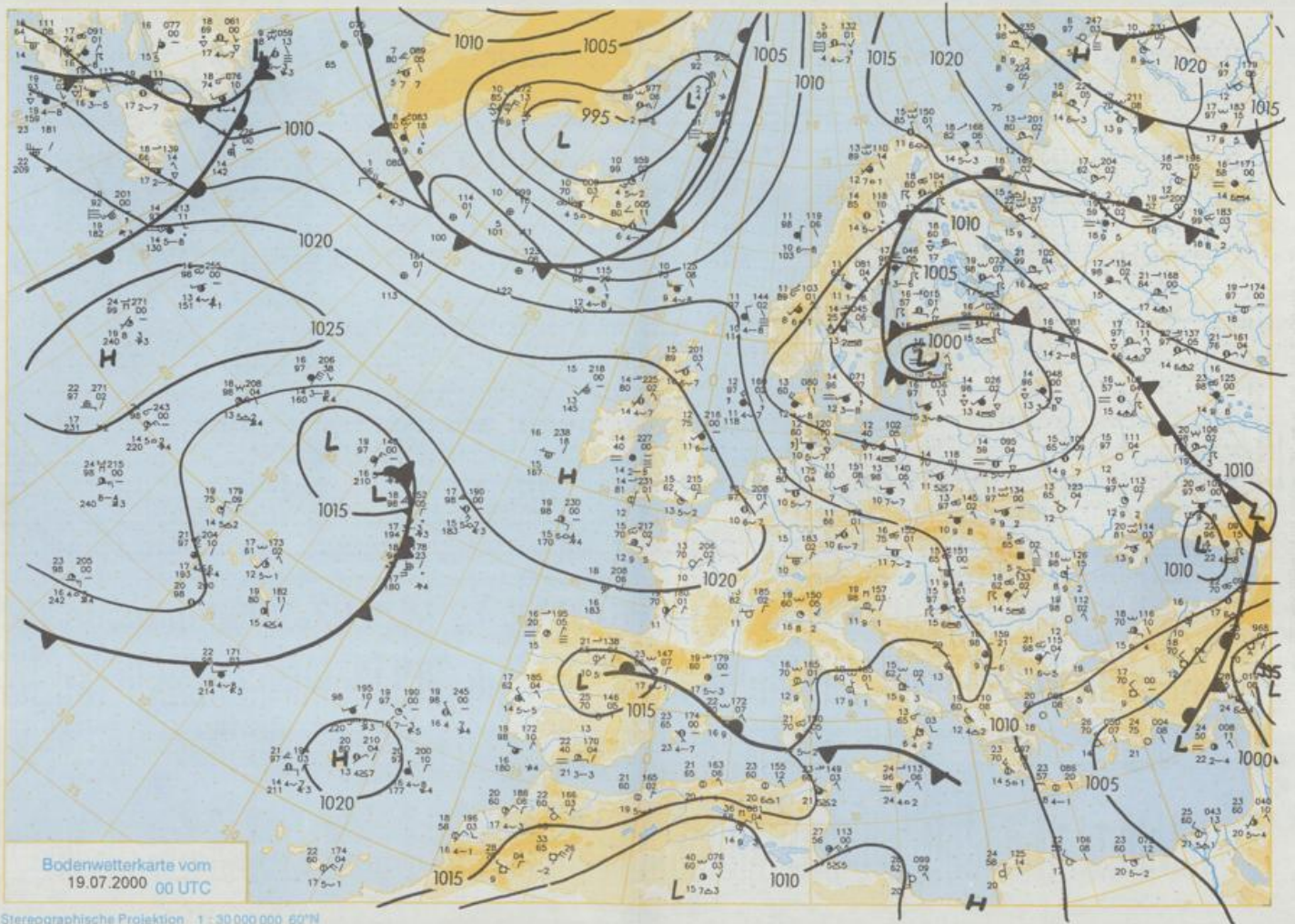
Stereographische Projektion 1 : 60 000 000 60°N

Weitere Aussichten für
Samstag, 22.07.00

Von Nordosten her unbeständig, besonders im Südwesten steigende Temperaturen.







Stereographische Projektion 1 : 30 000 000 60°N

Wettermeldungen von Mittwoch, dem 19. Juli 2000 06 UTC

Station	Bar.-höhe (m)	Luftdr. red.NN (hPa)	Wetter	Wind km/h	Temperatur (Grad C)					Sonne Vorst.	RR 24h mm	Schnee höhe cm	Extremwerte der Lufttemperatur in der Dekade vom 11.07. bis 20.07.				
					Luft 2 m	Tau-punkt	Max Vortag	Mittel 2 m	Nacht 5 cm				seit	Tmax Datum	Tmin Datum		
																Deutschland	
Helgoland	8	1012.0	stark bew.	WNW 43	13.5	12.0	14.0	13.6	12.9	12	0.7		1952	26.0	14.07.1994	10.6	17.07.1958
List / Sylt	29	1009.0	Regen	NW 47	12.6	12.6	14.7	12.8	12.2	11	0.1	0.7	1937	31.6	12.07.1941	9.6	19.07.1996
Leck	17	1009.6	Regen	NW 22	12.3	11.7	14.9	12.8	11.5	11	0.3		1974	30.7	14.07.1994	3.9	14.07.1993
St.P.-Ording	11	1010.3	Sprühregen	NW 47	13.8	11.6	14.6	13.6	12.8	12	0.2		1951	31.8	13.07.1994	6.3	19.07.1996
Schleswig	48	1009.9	Sprühregen	WNW 18	12.3	11.4	14.2	12.5	11.1	11	0.1		1947	31.9	19.07.1999	6.6	12.07.1953
Kiel	31	1009.7	stark bew.	WSW 18	12.6	11.6	14.8	12.9	11.2	11	0.2		1940	32.7	14.07.1994	5.0	18.07.1978
Westermarckd.	9	1008.3	Sprühregen	W 36	13.0	11.7	14.8	13.7	12.3	12	0.5		1948	30.6	15.07.1982	6.4	13.07.1979
Arkona	42	1008.0	Sprühregen	WSW 32	12.2	11.4	15.1	14.1	12.2	12	0.1	0.0	1951	28.9	18.07.1983	8.6	11.07.1965
Norderney	16	1013.8	Schauer	NW 47	13.5	11.9	14.0	13.4	13.2	13	0.2	0.2	1947	30.9	13.07.1994	9.6	18.07.1978
Bremerhaven	11	1012.6	Regen	WNW 43	13.8	13.5	15.2	13.2	12.5	12	0.1	1	1949	32.1	11.07.1959	9.1	19.07.1996
Cuxhaven	12	1011.7	stark bew.	WNW 36	13.2	12.0	15.1	13.7	13.0	12	0.6	0.7	1946	31.7	19.07.1999	8.4	11.07.1993
Hamburg/Flugh.	15	1010.8	Regen	W 14	12.6	11.5	14.5	12.6	11.5	11	0.2	0.0	1891	34.2	19.07.1999	5.0	14.07.1946
Lübeck	15	1009.8	Sprühregen	WSW 14	11.9	11.1	15.8	13.1	11.4	11	0.2	0.0	1890	34.9	19.07.1999	3.4	20.07.1996
Boltenhagen	17	1009.4	Sprühregen	WSW 18	11.8	10.7	14.9	13.2	11.3	11	0.1	0.1	1951	32.4	19.07.1999	5.9	18.07.1978
Schwerin	68	1010.1	Sprühregen	WSW 18	10.8	10.5	14.9	12.9	10.8	11	0.1	0.1	1946	34.2	11.07.1959	6.9	19.07.1971
Warnemünde	10	1008.5	Sprühregen	SW 14	11.4	10.3	15.2	14.1	11.2	11	0.1	0.0	1951	33.2	19.07.1999	7.3	11.07.1965
Teterow	50	1010.0	Sprühregen	WSW 22	11.9	8.6	15.5	13.4	11.4	11	0.2		1947	34.0	17.07.1999	5.9	19.07.1996
Berth	7	1008.5	Sprühregen	SSW 14	11.1	9.9	15.1	14.0	11.1	11	0.9		1967	37.0	17.07.1976	5.3	18.07.1978
Greifswald	6	1009.2	Sprühregen	WSW 22	12.3	9.0	15.4	13.5	11.9	11	0.1	0.2	1951	32.3	14.07.1994	7.4	19.07.1996
Ueckermünde	7	1010.0	bedeckt	SW 18	12.3	8.3	15.8	13.8	11.8	12	0.2		1951	33.3	14.07.1994	5.8	11.07.1965
Emden	5	1014.4	stark bew.	NW 25	13.6	11.6	15.1	12.9	12.4	12	0.4	0.8	1947	32.1	11.07.1983	5.1	16.07.1995
Oldenburg	20	1013.9	stark bew.	WNW 22	13.2	11.6	15.0	12.6	11.6	11	0.1	1	1990	32.5	19.07.1999	7.4	19.07.1996
Bremen/Flugh.	5	1013.1	Sprühregen	W 25	12.9	12.3	15.6	13.0	11.1	11	0.8		1890	34.3	11.07.1999	4.6	20.07.1986
Soltau	78	1012.8	Sprühregen	W 14	11.3	11.2	14.3	12.2	10.5	10	0.5		1947	33.6	11.07.1959	2.5	19.07.1971
Boizenburg	46	1011.5	stark bew.	WSW 18	11.2	10.9	14.0	12.0	10.7	10	0.3	0.2	1951	35.0	11.07.1959	6.2	19.07.1971
Lüchow	18	1012.3	Sprühregen	W 11	11.2	10.5	15.2	13.4	11.2	11	0.1		1955	35.8	11.07.1959	3.8	19.07.1971
Seehausen/Altm.	23	1011.9	bedeckt	WSW 18	11.7	9.0	15.6	13.6	11.6	11	0.0						
Mernitz	85	1011.1	Regen	SW 14	10.9	10.0	15.5	12.4	10.7	9	0.6		1951	35.4	11.07.1959	5.8	20.07.1996
Neuruppin	39	1011.6	Regen	WSW 14	12.3	8.8	15.1	13.4	11.9	12	0.0		1958	35.9	11.07.1959	6.3	16.07.1977
Neubrandenburg	80	1010.2	bedeckt	WSW 25	11.8	9.0	15.6	13.4	11.0	10	0.2	0.0					
Angermünde	55	1011.4	stark bew.	WSW 14	12.3	8.8	15.6	13.8	11.4	10	0.1	0.0	1951	36.4	11.07.1959	4.8	18.07.1978
Lingen	26	1016.0	stark bew.	W 11	13.4	13.0	15.6	12.8	10.5	10	0.1	2	1951	34.8	11.07.1959	5.4	19.07.1971
Münst.-Osn./Flugh.	53	1016.1	bedeckt	W 14	13.1	12.5	16.2	13.2	10.5	10	1.2	1	1990	33.4	11.07.1991	5.2	12.07.1993
Osnabrück	97	1015.5	stark bew.	WNW 14	12.9	12.9	16.2	13.0	10.6	9	1.3	2	1952	35.0	11.07.1959	6.3	18.07.1971
Diepholz	43	1014.4	bedeckt	WNW 14	12.9	12.2	14.9	13.0	10.3	9	0.2	0.7	1952	36.8	11.07.1959	5.2	20.07.1986
Bad Salzuflen	139	1014.8	stark bew.	WSW 7	11.4	10.5	16.1	12.9	10.6	10	1.0	1	1936	34.4	11.07.1959	4.7	18.07.1971
Hannover/Flugh.	59	1013.4	Sprühregen	WSW 18	11.4	10.6	16.8	13.6	10.9	10	0.8	0.2	1936	35.0	11.07.1959	5.0	18.07.1978
Braunschweig	88	1014.0	Regen	WSW 18	11.1	10.0	15.5	13.2	10.9	10	0.1		1891	35.5	11.07.1959	6.1	16.07.1919
Gerdelegen	48	1012.6	Regen	WSW 18	12.2	9.0	15.4	13.8	11.8	11	0.1	0.0	1947	37.2	11.07.1959	3.1	18.07.1978
Magdeburg	85	1013.6	bedeckt	WSW 22	12.0	7.7	15.5	13.5	11.6	11	0.0		1947	36.6	11.07.1959	6.0	14.07.1987
Potsdam	100	1012.9	stark bew.	WSW 18	12.4	8.0	15.9	13.9	12.1	10	0.1	0.3	1893	38.4	11.07.1959	5.8	15.07.1919
Berlin-Temp.	49	1012.2	stark bew.	WSW 18	13.0	8.5	17.0	14.7	12.7	12	0.1	0.0	1876	38.1	11.07.1959	6.8	15.07.1919
Lindenberg	104	1012.9	bedeckt	WSW 18	11.9	7.5	16.8	13.9	11.7	11	0.2	0.0	1947	38.5	11.07.1959	6.0	16.07.1977
Manschnow	16	1011.5	stark bew.	WSW 18	12.8	8.0	16.6	14.9	12.0	12	0.6	0.0					
Düsseldorf/Flugh.	41	1018.3	stark bew.	WNW 14	13.1	12.2	20.3	14.0	12.4	11	6.1	2	1969	36.3	16.07.1976	5.4	18.07.1971
Bocholt	24	1017.8	stark bew.	W 14	13.7	12.5	17.7	14.0	12.4	12	3.6	0.6	1947	35.7	16.07.1976	4.8	12.07.1986
Essen	161	1018.4	bedeckt	W 11	12.7	12.0	18.9	14.1	11.9	11	6.0	1	1935	34.0	16.07.1976	6.5	20.07.1954
Lüdenscheid	392	1017.5	Regen	WNW 14	10.8	10.2	16.8	11.9	9.9	9	3.4	2					
Kehler Asten	859	-	Schauer	W 18	7.2	7.2	12.3	8.2	6.4	6	2.4	0.6	1955	29.6	11.07.1959	2.7	18.07.1971
Bad Lippspringe	158	1016.1	Sprühregen	W 18	11.2	10.4	16.0	12.1	10.4	9	1.7	0.0	1951	36.3	11.07.1959	2.5	18.07.1971
Kessel	233	1016.8	stark bew.	S 7	10.7	7.9	17.3	12.8	8.6	6	1.8	0.0	1951	35.2	11.07.1959	5.6	18.07.1971
Göttingen	171	1015.5	stark bew.	WSW 14	11.4	8.7	15.9	12.7	9.5	8	1.2	0.0	1947	34.4	16.07.1976	3.7	17.07.1986
Leinefelde	356	1015.1	bedeckt	W 18	10.3	8.0	14.6	11.3	9.0	7	0.8	0.0	1957	33.6	11.07.1959	3.4	17.07.1971
Braunlage	610	1014.7	bedeckt	WSW 11	7.5	6.6			7.3	6			1936	30.9	11.07.1959	3.4	18.07.1971
Brocken	1153	-	Sprühregen	W 47	4.4	4.3	6.0	5.2	2.7	3	0.3	2	1951	25.6	11.07.1959	1.0	17.07.1971
Artern	166	1015.5	stark bew.	SW 11	11.0	7.8	16.4	13.9	9.6	7	0.3	0.0	1954	36.3	11.07.1959	5.2	18.07.1971
Leipzig/Flugh.	149	1014.8	stark bew.	WSW 18	12.4	7.1	17.2	14.4	9.5	8	0.1	0.2	1951	36.6	11.07.1984	5.7	18.07.1978
Wittenberg	106	1013.7	stark bew.	W 22	12.9	7.9	18.3	14.5	11.1	10	0.8	0.0	1951	37.7	11.07.1959	6.4	16.07.1977
Oschatz	152	1014.8	stark bew.	WSW 18	12.2	7.8	17.6	14.5	10.3	9	0.4	0.1					
Dresden/Flugh.	232	1014.8	stark bew.	WSW 18	12.2	7.8	16.3	14.0	11.4	11	0.0		1917	35.8	11.07.1984	6.8	18.07.1978
Doberlug-Kir.	100	1014.1	bedeckt	WSW 14	12.6	7.1	17.4	15.0	11.9	11	0.2	0.1	1951	37.1	11.07.1959	3.9	18.07.1978
Cottbus	70	1013.5	stark bew.	WSW 14	12.8	7.5	17.8	15.0	11.7	11	0.2	0.0	1951	38.2	11.07.1959	5.3	20.07.1986
Görlitz	240	1014.0	stark bew.	W 14	12.2	8.4	16.3	13.5	11.5	11	0.2	0.0	1951	35.7	18.07.1976	4.8	18.07.1978
Aachen	205	1019.6	stark bew.	W 11	11.8	11.8	20.0	14.2	11.6	12	6.1	1	1891	35.4	18.07.1964	6.5	17.07.1971
Nürnberg-Berw.	486	1019.2															