

WETTERKARTE

Amtsblatt des Deutschen Wetterdienstes

D 7311 A
ISSN 0936-5818

Schutzgebühr monatlich DM 30,25
einschließlich Versandkosten,
Einzelpreis DM 1,25
zuzüglich Versandkosten

Druck und Verlag: Deutscher Wetterdienst
Frankfurter Straße 135, 63067 Offenbach
Postanschrift: 63004 (Postfach), Telefon: (069) 80 62 - 42 83
Telex: 4152871, Telefax: (069) 80 62 - 41 23
LZB: BLZ 505 000 00 Kto.-Nr.: 505 01004

Erscheint täglich; nur Postbezug

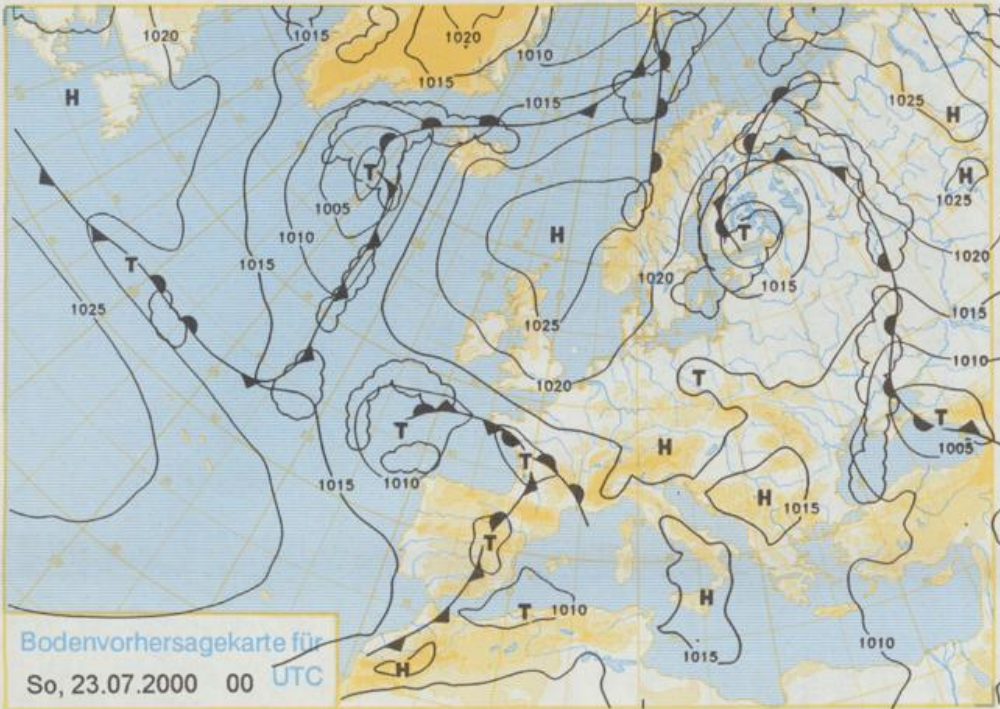
EINGEGANGEN
23. Juli 2000
Erl.....



Jahrgang 2000

Freitag, den 21. Juli

Nummer: 203



Deutschland – Vorhersage
für Sonntag, den 23.07.00

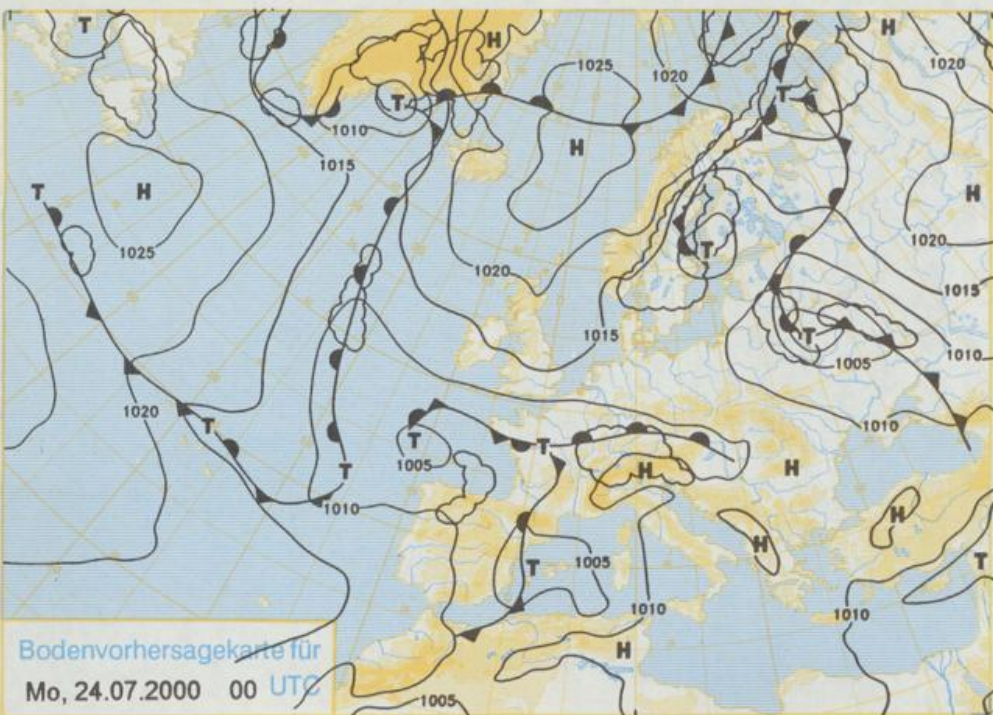
Deutschland liegt in einem
gradientschwachen Gebiet.
Im Laufe des Tages schiebt
sich eine flache Tiefdruck-
rinne von Frankreich her
nach Süddeutschland vor.

Im Norden und Osten
Deutschlands überwiegt
starke Bewölkung, und es
treten häufig Schauer, ver-
einzelt auch kurze Gewitter
auf. Im Süden und im Wes-
ten ist der Himmel heiter
oder wolkig. Am späten
Nachmittag verdichtet sich
im äußersten Südwesten die
Bewölkung, und am Abend
beginnt es dort zu regnen.
Nach Frühtemperaturen von
10 bis 15°C bewegen sich
die Tageshöchsttemperatu-
ren zwischen 18°C an der
Ostsee und 27°C am Ober-
rhein. Der Wind ist allgemein
nur schwach.

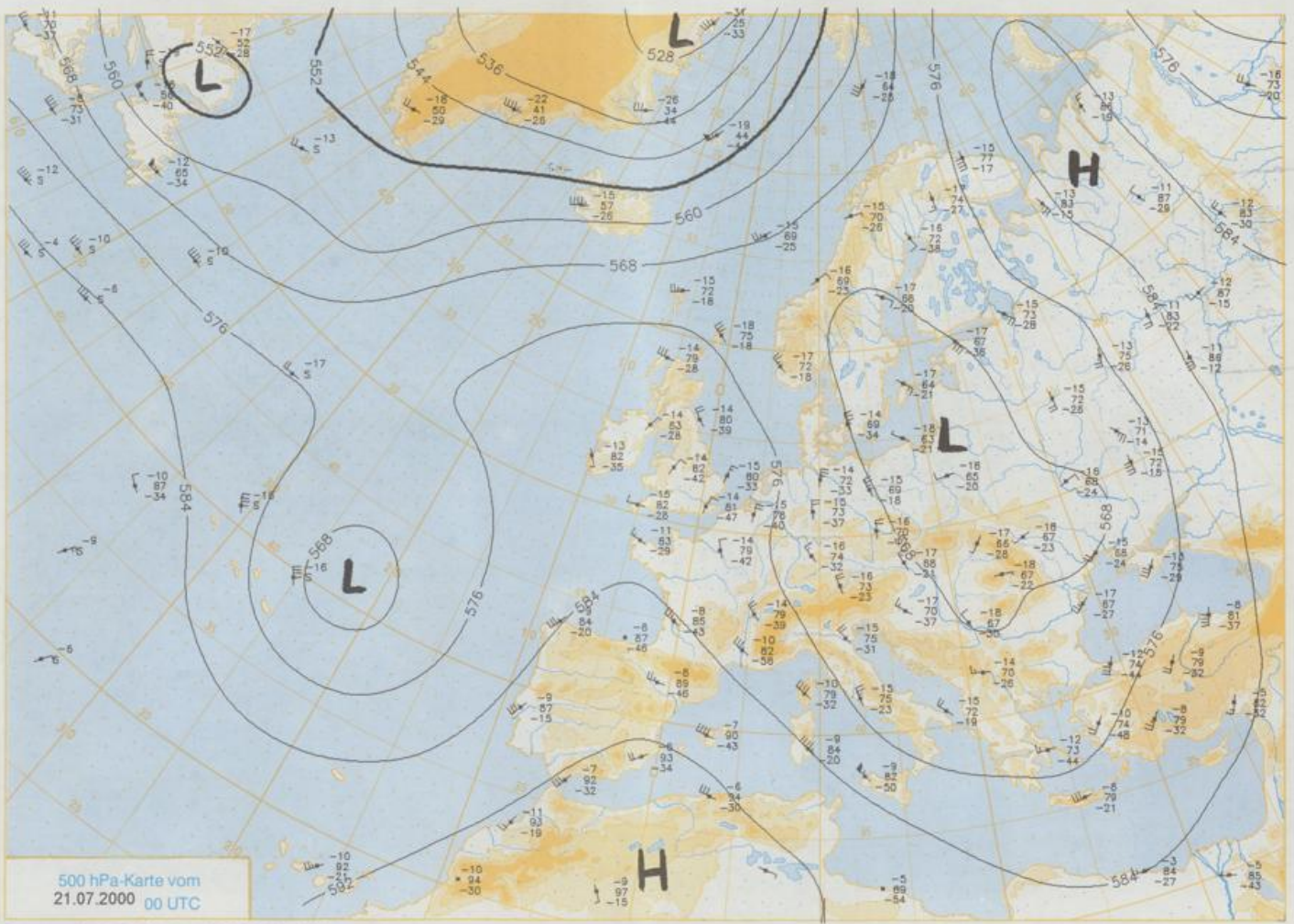
Stereographische Projektion 1 : 60 000 000 60°N

Weitere Aussichten für Mon-
tag, den 24.07.00

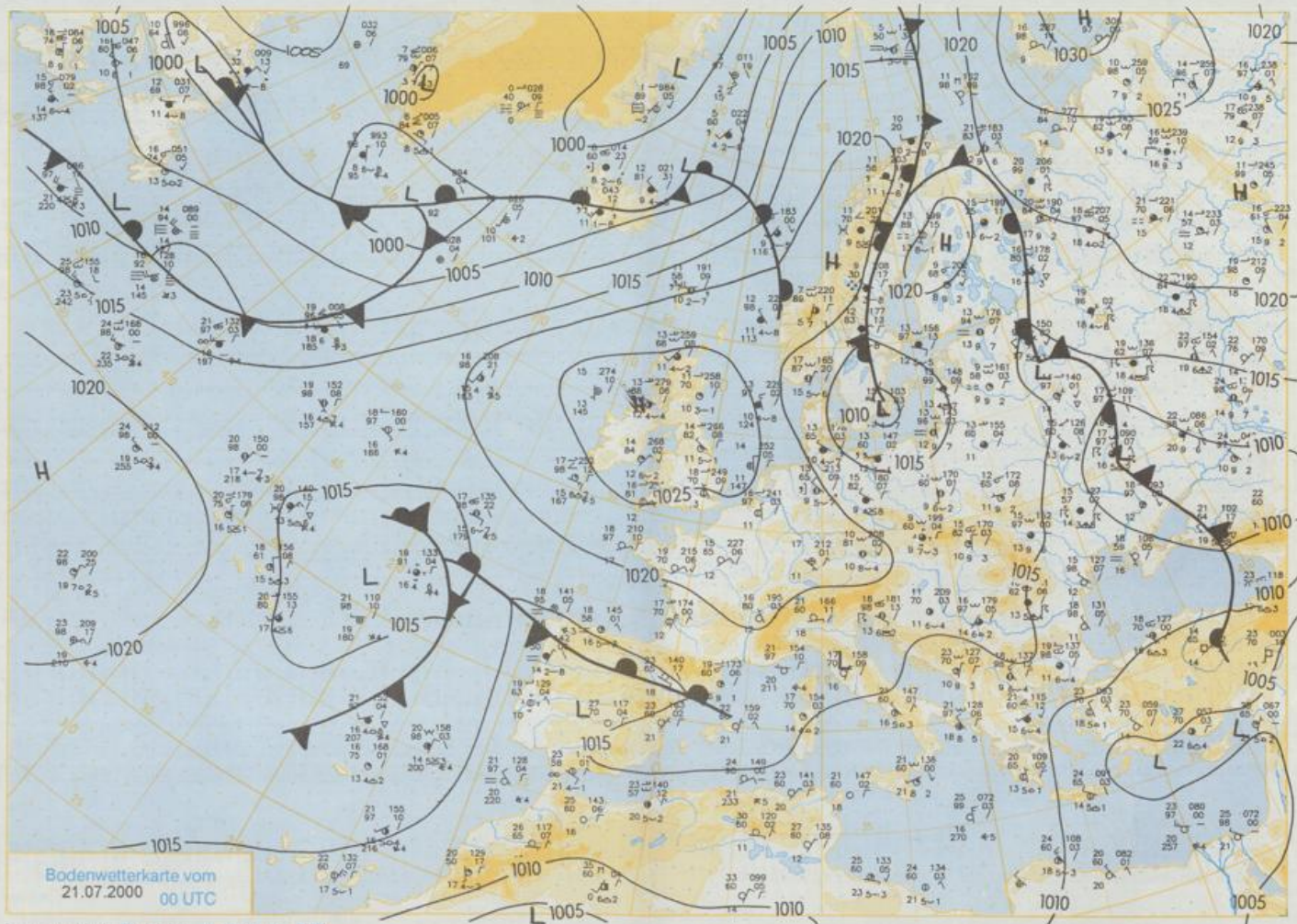
In der Südhälfte Deutsch-
lands Schauer und Gewitter,
in der Nordhälfte heiter bis
wolkig. Wenig Temperatur-
änderung.



Der Umwelt zuliebe: gedruckt auf chlorfrei gebleichtem Papier.



Stereographische Projektion 1 : 30 000 000 60°N



Stereographische Projektion 1 : 30 000 000 60°N

Wettermeldungen von Freitag, dem 21. Juli 2000 06 UTC

Station	Bar.-höhe (m)	Luftdr. red.NN (hPa)	Wetter	Wind km/h	Temperaturen (Grad C)				Sonne Vort. Std.	RR 24h mm	Schnee höhe cm	Extremwerte der Lufttemperatur in der Dekade vom 21.07. bis 31.07.						
					Luft 2 m	Taufpunkt	Max Vortag	Mittel 2 m				Nacht 2 m	Tmax Datum	Tmin Datum				
															Grad C			
Helgoland	8	1019.8	bedeckt	NW	36	13.9	10.3	15.3	14.3	13.6	13	0.3	0.1	1952	28.7	25.07.1994	10.6	29.07.1954
List / Sylt	29	1018.2	stark bew.	NNW	32	13.5	10.7	14.6	13.7	13.2	13	0.0	0.0	1937	31.2	23.07.1994	9.9	30.07.1966
Leck	17	1018.4	stark bew.	NW	22	13.5	11.0	15.7	13.7	12.8	13	0.1	0.0	1974	32.7	28.07.1994	5.2	23.07.1976
St.P.-Ording	11	1018.4	stark bew.	NW	32	14.0	11.4	15.1	14.2	13.5	13	0.0	0.4	1951	34.1	28.07.1994	8.0	31.07.1963
Schleswig	48	1018.3	stark bew.	NW	18	13.3	10.6	16.1	13.5	12.0	11	0.2	0.0	1947	33.5	21.07.1992	6.5	21.07.1971
Kiel	31	1017.5	stark bew.	W	22	12.9	11.0	16.9	14.0	11.1	10	0.6	0.0	1940	34.2	21.07.1992	5.3	21.07.1983
Westermarckd.	9	1016.5	leicht bew.	W	29	13.6	12.6	15.2	14.4	13.3	13	0.1	0.1	1948	30.8	21.07.1998	6.3	26.07.1958
Arkona	42	1013.9	stark bew.	WNW	25	15.2	13.7	15.3	14.4	14.0	14	0.0	0.0	1951	30.2	21.07.1995	9.2	24.07.1973
Norderney	16	1020.7	wolkig	NNW	40	13.9	7.7	15.8	14.6	13.6	13	2.5	0.0	1947	33.0	29.07.1969	10.1	21.07.1979
Bremerhaven	11	1019.6	stark bew.	NW	32	14.3	12.2	16.0	15.2	13.7	13	0.5	0.0	1949	33.6	25.07.1994	9.0	21.07.1971
Cuxhaven	12	1019.2	stark bew.	NW	25	14.0	11.0	15.5	14.6	13.5	13	0.2	0.9	1946	34.2	25.07.1994	8.4	24.07.1948
Hamburg/Flugh.	15	1018.3	bedeckt	WNW	14	13.3	11.3	16.1	14.1	12.4	12	0.2	0.0	1891	35.0	25.07.1994	4.2	21.07.1971
Lübeck	15	1017.1	stark bew.	W	14	13.2	11.3	17.5	14.6	12.3	12	0.2	0.0	1890	36.6	25.07.1994	5.4	23.07.1991
Boltenhagen	17	1016.9	stark bew.	W	22	13.3	11.5	17.4	14.5	12.7	12	0.1	0.0	1951	34.4	21.07.1992	6.7	21.07.1971
Schwerin	68	1016.9	stark bew.	W	18	12.8	11.3	16.8	14.2	12.2	12	0.2	0.0	1946	34.6	25.07.1994	6.7	21.07.1971
Warnemünde	10	1015.6	stark bew.	WNW	36	14.1	12.5	16.2	14.9	14.1	14	0.0	0.0	1951	35.1	21.07.1992	8.2	26.07.1958
Teterow	50	1016.2	X	W	14	13.0	11.0	16.9	14.1	12.4	12	0.0	0.0	1947	35.9	21.07.1992	7.0	26.07.1952
Barth	7	1015.0	stark bew.	W	22	14.0	12.3	17.0	14.8	13.5	13	1.6	0.0	1967	34.5	27.07.1971	5.5	23.07.1978
Greifswald	6	1014.5	bedeckt	W	18	14.0	12.7	16.3	14.2	13.1	12	0.2	0.3	1951	35.5	21.07.1992	5.6	26.07.1952
Ueckermünde	7	1014.6	stark bew.	W	18	13.6	11.2	15.9	14.4	12.9	13	0.0	0.0	1951	36.2	21.07.1998	5.4	26.07.1952
Emden	5	1021.1	wolkig	NW	22	13.7	10.4	17.5	14.6	12.6	12	1.7	0.0	1947	33.5	29.07.1969	5.5	30.07.1962
Oldenburg	20	1020.8	stark bew.	WNW	14	12.9	10.3	19.0	14.7	12.5	12	2.6	0.0	1990	36.3	28.07.1994	8.4	29.07.1992
Bremen/Flugh.	5	1019.9	bedeckt	W	18	12.5	10.7	20.1	15.1	12.3	12	3.4	0.0	1890	34.5	21.07.1992	5.8	31.07.1965
Soi tau	78	1019.4	Sprühregen	W	11	11.7	11.7	18.5	14.1	11.6	11	1.2	0.5	1947	35.1	21.07.1992	4.5	21.07.1963
Boizenburg	46	1018.3	bedeckt	WNW	11	12.5	11.5	16.7	14.3	12.0	12	0.5	0.0	1951	36.2	21.07.1992	6.4	21.07.1971
Lüchow	18	1018.3	Sprühregen	W	14	12.1	11.8	19.6	14.8	11.8	11	1.8	0.3	1955	36.3	21.07.1992	4.4	21.07.1989
Seehausen/Altm.	23	1017.9	Sprühregen	W	18	11.8	11.5	19.7	15.2	11.7	12	0.7	0.3	1955	36.3	21.07.1992	4.4	21.07.1989
Marnitz	85	1017.1	bedeckt	W	14	12.2	11.0	18.5	14.7	11.9	12	0.5	0.0	1951	34.3	25.07.1994	6.0	26.07.1952
Neuruppin	39	1017.0	stark bew.	W	11	12.7	11.1	19.0	15.5	12.1	12	0.8	0.0	1958	34.9	31.07.1994	6.3	26.07.1958
Neubrandenburg	80	1015.5	stark bew.	W	29	13.1	11.6	16.8	13.9	12.4	12	0.0	0.0	1951	36.7	31.07.1994	6.1	29.07.1962
Angermünde	55	1015.9	Regen	W	14	12.7	11.5	17.3	15.2	12.6	12	0.0	0.0	1951	36.7	31.07.1994	6.1	29.07.1962
Lingen	26	1022.6	stark bew.	WNW	7	12.8	10.0	20.9	16.4	12.3	12	8.1	0.0	1951	33.7	26.07.1983	6.7	24.07.1960
Münst.-Osn./Flugh.	53	1022.2	stark bew.	WNW	14	12.8	9.5	21.5	17.0	12.5	12	6.7	0.0	1990	34.5	28.07.1994	6.5	23.07.1990
Osnabrück	97	1021.9	stark bew.	WNW	14	12.5	9.8	21.1	16.4	12.3	12	8.2	0.0	1952	34.4	28.07.1994	7.0	27.07.1963
Diepholz	43	1021.0	stark bew.	W	14	12.5	9.9	20.3	15.6	12.4	12	7.9	0.0	1952	35.2	28.07.1994	4.3	21.07.1971
Bad Salzuflen	139	1021.1	Regen	WNW	11	12.1	9.1	20.4	15.8	11.8	11	6.0	0.0	1935	34.4	28.07.1994	6.6	23.07.1936
Hannover/Flugh.	59	1019.7	Sprühregen	W	18	12.3	10.1	20.3	15.6	12.2	12	4.5	0.0	1936	34.4	25.07.1994	3.9	21.07.1963
Braunschweig	88	1020.0	Sprühregen	W	14	12.0	10.6	19.8	15.7	11.9	12	2.4	0.1	1891	36.4	23.07.1911	6.0	25.07.1960
Gardelegen	48	1018.4	Sprühregen	W	14	11.8	11.8	20.3	15.6	11.7	12	1.7	0.0	1947	35.3	28.07.1994	3.7	28.07.1963
Magdeburg	85	1019.0	bedeckt	W	18	12.0	9.4	20.6	15.9	11.6	11	1.2	0.0	1947	36.2	21.07.1992	6.0	23.07.1980
Potsdam	100	1017.9	Sprühregen	W	18	11.7	11.7	19.9	16.0	11.5	12	1.3	0.6	1893	36.7	31.07.1994	7.5	21.07.1998
Berlin-Temp.	49	1017.3	stark bew.	W	18	12.3	11.8	20.5	16.3	12.0	12	1.5	0.4	1876	36.8	31.07.1994	6.5	27.07.1884
Lindenberg	104	1017.2	Sprühregen	W	18	12.0	11.4	19.2	15.8	11.7	11	1.1	0.5	1947	37.4	31.07.1994	7.5	26.07.1958
Manschnow	16	1016.0	stark bew.	W	11	13.0	11.6	19.0	15.8	12.1	12	0.2	0.1	1951	36.7	31.07.1994	6.1	29.07.1962
Düsseldorf/Flugh.	41	1023.4	stark bew.	N	18	13.6	9.1	23.5	17.7	12.8	11	8.7	0.0	1969	35.6	21.07.1995	5.5	22.07.1978
Bocholt	24	1023.4	stark bew.	WNW	7	13.2	10.1	22.4	16.5	11.8	11	10.5	0.0	1947	34.6	24.07.1994	5.1	22.07.1978
Essen	181	1023.6	X	NW	14	12.8	8.9	21.9	17.1	12.6	12	8.1	0.0	1935	34.5	21.07.1995	6.7	30.07.1961
Lüdenscheid	392	1022.5	stark bew.	NW	7	10.8	7.6	20.0	14.6	10.7	10	7.4	0.0	1951	34.5	28.07.1994	5.9	23.07.1990
Kahler Asten	859	-	Regen	NW	29	6.8	6.1	15.3	10.8	6.7	7	4.0	0.1	1955	28.7	21.07.1995	3.8	26.07.1987
Bad Lippspringe	158	1021.7	Sprühregen	WNW	14	12.0	9.2	20.5	16.6	11.9	12	4.8	0.0	1951	34.5	28.07.1994	5.3	23.07.1990
Kassel	233	1021.8	stark bew.	NW	4	11.9	7.5	20.5	17.1	11.8	11	4.3	0.0	1951	35.1	29.07.1969	6.9	22.07.1951
Göttingen	171	1020.8	stark bew.	W	11	12.1	8.7	21.1	17.2	11.8	11	4.9	0.0	1947	34.3	28.07.1994	3.3	27.07.1952
Leinefelde	356	1020.5	stark bew.	WNW	11	10.2	9.1	19.9	15.8	10.2	10	5.4	0.2	1957	32.6	31.07.1994	3.8	27.07.1963
Braunlage	610	1020.0	X	WNW	11	8.2	6.5	15.5	12.6	8.2	8	3.9	0.0	1936	30.6	31.07.1994	5.0	31.07.1981
Brocken	1153	-	Sprühregen	NW	43	4.5	4.5	9.8	7.5	3.9	4	0.9	2.0	1951	26.0	31.07.1994	1.9	26.07.1987
Artern	166	1020.0	stark bew.	W	11	13.2	9.6	20.7	17.8	13.2	13	3.6	0.0	1954	35.0	31.07.1971	4.3	26.07.1958
Leipzig/Flugh.	149	1019.5	stark bew.	WNW	29	12.5	8.4	19.5	17.2	11.5	11	1.3	0.0	1951	35.4	21.07.1992	7.3	26.07.1987
Wittenberg	106	1018.6	Sprühregen	W	11	11.6	11.8	20.3	17.0	11.4	11	1.4	0.8	1951	37.0	31.07.1994	7.2	26.07.1958
Oschatz	152	1019.3	stark bew.	WNW	18	12.0	9.7	19.8	16.6	11.8	12	1.6	0.0	1917	36.6	29.07.1947	6.9	26.07.1958
Dresden/Flugh.	232	1019.0	stark bew.	WNW	22	11.9	9.9	19.0	15.3	11.9	11	0.6	0.0	1951	36.8	21.07.1998	4.7	29.07.1962
Doberlug-Kir.	100	1018.5	stark bew.	WNW	18	12.2	10.9	19.1	16.9	12.2	12	0.3	0.0	1951	36.8	21.07.1998	4.7	29.07.1962
Cottbus																		