

Amtsblatt des Deutschen Wetterdienstes

D 7311 A
ISSN 0936-5818
Schutzgebühr monatlich DM 30,25
einschließlich Versandkosten,
Einzelpreis DM 1,25
zuzüglich Versandkosten

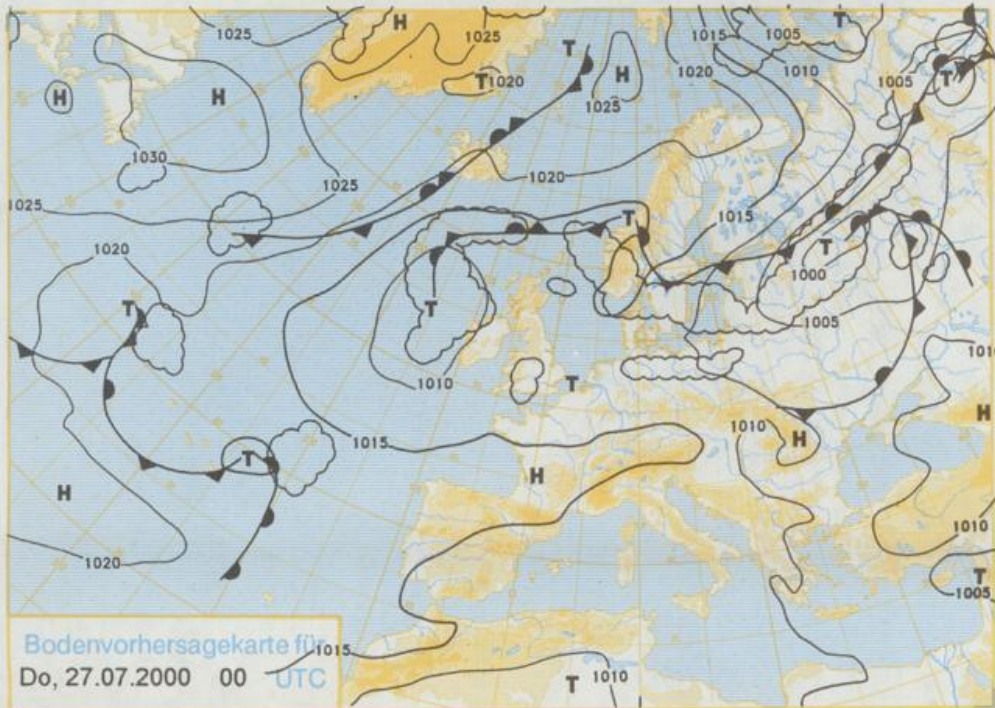
Druck und Verlag: Deutscher Wetterdienst
Frankfurter Straße 135, 63067 Offenbach
Postanschrift: 63004 (Postfach), Telefon: (069) 80 62 - 42 83
Telex: 4152871, Telefax: (069) 80 62 - 41 23
LZB: BLZ 505 000 00 Kto.-Nr.: 505 01004

Erscheint täglich; nur Postbezug

Jahrgang 2000

Dienstag, den 25. Juli

Nummer: 207



Deutschland – Vorhersage für Donnerstag, den 27.7.00

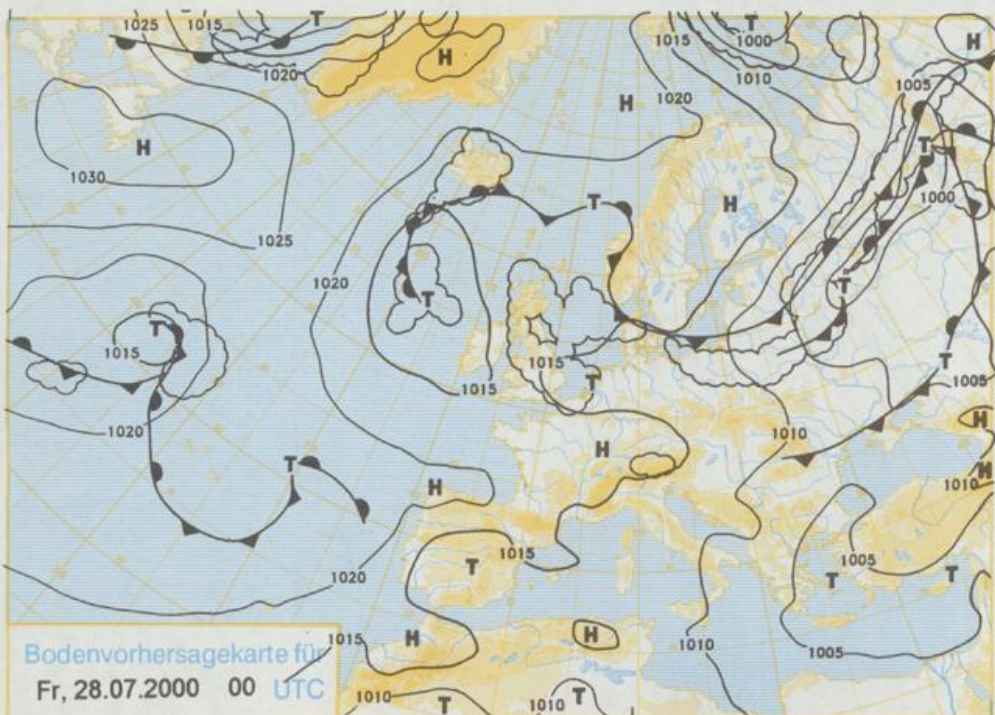
Deutschland liegt auf der Südseite einer vom Ostatlantik nach Russland reichenden Tiefdruckrinne. Auf der Vorderseite eines Tiefkerns über der südwestlichen Nordsee kommt es zu Hebungsvorgängen.

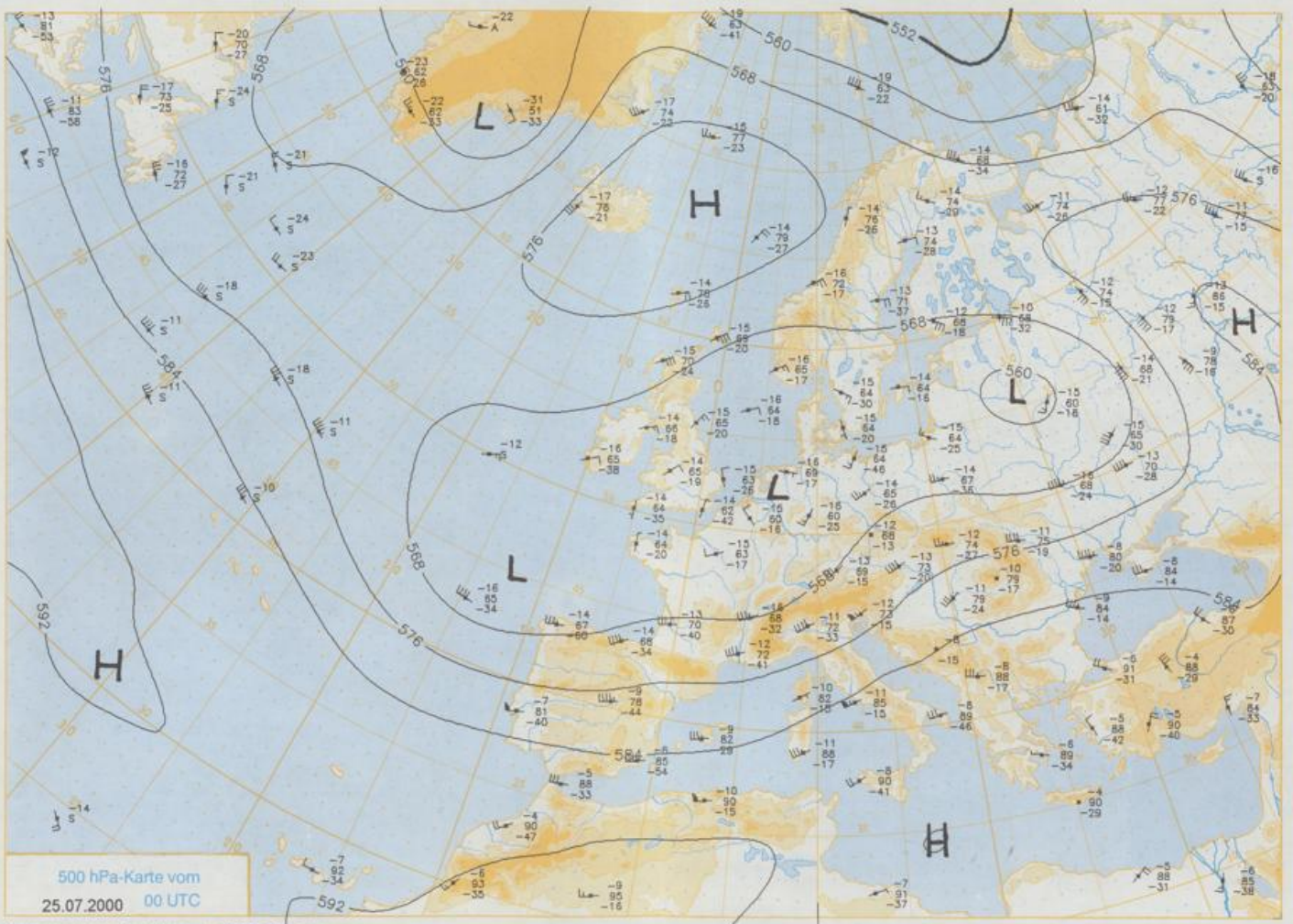
Der Himmel ist wechselnd, oft stark bewölkt und im Tagesverlauf greifen von Südwesten Schauer, später auch Gewitter auf die Gebiete westlich der Elbe aus. Nach Frühtemperaturen zwischen 11 und 16°C werden am Tage 20 bis 24°C erreicht. Der Wind ist allgemein schwach und kommt aus westlichen Richtungen.

Stereographische Projektion 1 : 60 000 000 60°N

Weitere Aussichten für Freitag, den 28.7.00

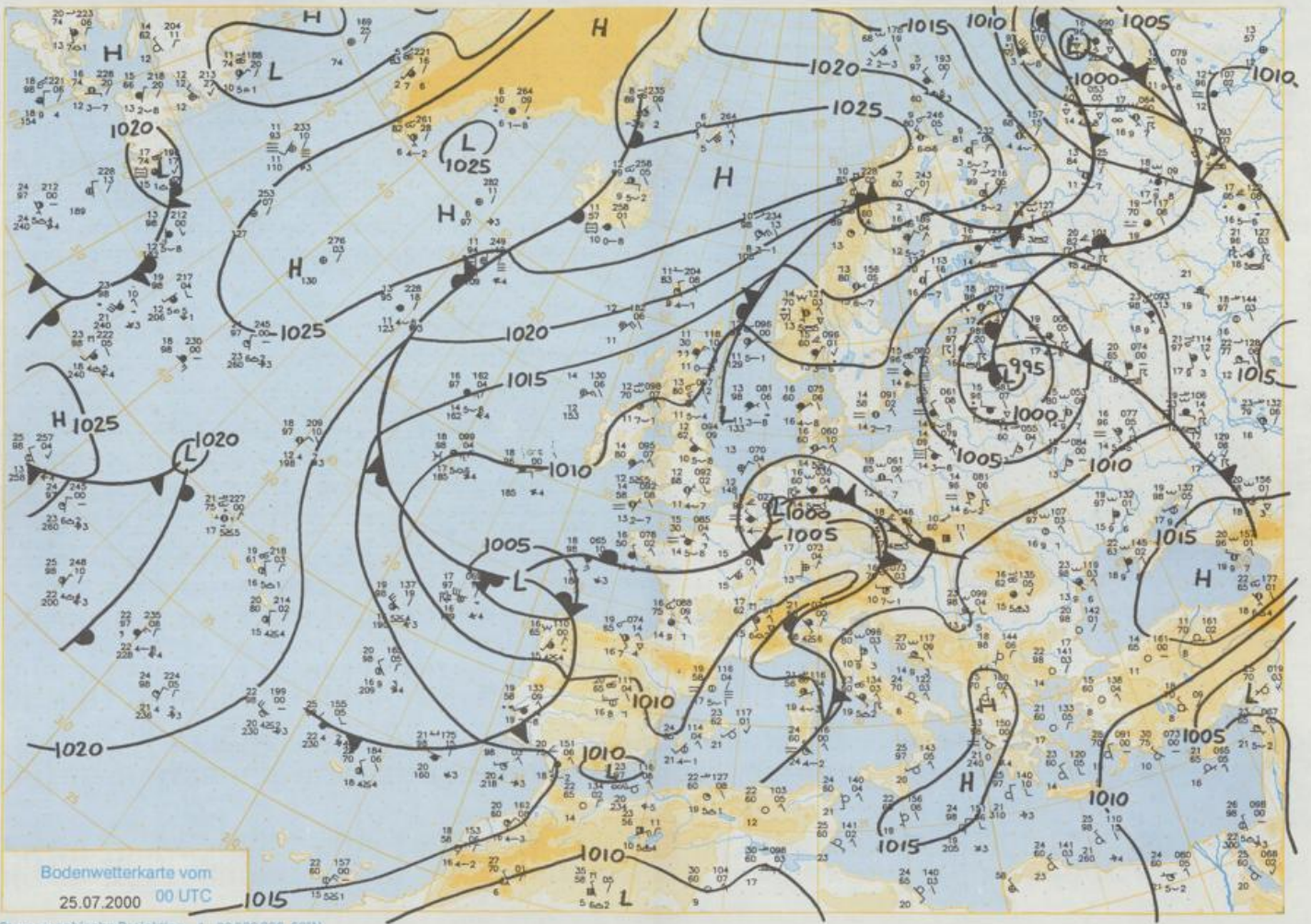
Wechselhaft und nur mäßig warm.





500 hPa-Karte vom
25.07.2000 00 UTC

Stereographische Projektion 1 : 30 000 000 60°N



Bodenwetterkarte vom
25.07.2000 00 UTC

Stereographische Projektion 1 : 30 000 000 60°N

Wettermeldungen von Dienstag, dem 25. Juli 2000 06 UTC

Station	Bar.-höhe (m)	Luftdr. red.NN (hPa)	Wetter	Wind	Deutschland					Sonne Vort. Std.	RR 24h mm	Schnee höhe cm	Extremwerte der Lufttemperatur in der Dekade vom 21.07. bis 31.07.				
					Luft 2 m	Temperaturen (Grad C)		Nacht 5 cm	Tmax Datum				Tmin Datum				
						Tau-punkt	Max Vortag							Mittel Min 2 m			
Helgoland	8	1004.0	Schauer	E	18	16.5	14.9	18.0	16.8	16.4	15	11.9	0.5	1952	28.25.07.1994	10.6	29.07.1954
List / Syt	29	1004.7	leicht bew.	E	25	16.7	14.7	19.5	17.2	15.5	14	6.2	-	1937	31.23.07.1994	9.9	30.07.1986
Leck	17	1005.2	leicht bew.	E	14	16.1	14.8	23.8	17.8	14.4	13	5.9	0.0	1974	32.7.28.07.1994	5.2	23.07.1976
St.P.-Ording	11	1003.9	Regen	ESE	14	15.3	14.7	22.0	18.3	14.7	14	14.5	0.6	1951	34.1.28.07.1994	8.0	31.07.1963
Schleswig	48	1005.5	Regen	E	7	16.1	15.2	24.2	19.2	15.4	14	10.9	0.7	1947	33.5.21.07.1992	6.5	21.07.1971
Kiel	31	1005.6	Regen	E	7	16.0	14.5	24.5	19.0	15.5	14	12.7	0.2	1940	34.2.21.07.1992	5.3	21.07.1983
Westermarckf.	9	1005.4	stark bew.	ENE	25	15.8	15.0	22.0	18.3	15.8	15	14.7	0.0	1948	30.8.21.07.1998	6.3	26.07.1958
Arkona	42	1006.4	stark bew.	E	29	15.6	13.8	21.2	16.8	14.5	13	14.4	-	1951	30.2.21.07.1995	9.2	24.07.1973
Norderney	18	1003.0	Regen	NNE	14	16.7	15.8	17.8	16.0	16.0	15	8.3	0.4	1947	33.0.29.07.1969	10.1	21.07.1979
Bremerhaven	11	1002.9	Regen	ENE	11	16.2	16.2	24.1	19.4	16.2	15	8.3	6	1949	33.6.25.07.1994	9.0	21.07.1971
Cuxhaven	12	1003.6	Regen	E	14	16.7	15.7	20.2	18.4	16.6	16	11.7	3	1946	34.2.25.07.1994	8.4	24.07.1948
Hamburg/Flugh.	15	1003.7	Regen	NE	7	16.2	15.1	26.1	20.0	16.1	16	9.5	5	1891	35.0.25.07.1994	4.2	21.07.1971
Lübeck	15	1004.0	Regen	NE	7	15.5	15.5	27.2	19.7	15.5	15	11.5	5	1890	36.6.25.07.1994	5.4	23.07.1991
Boltenhagen	17	1005.1	Regen	S	4	16.0	14.4	22.7	19.8	16.0	15	14.9	0.2	1951	34.4.21.07.1992	6.7	21.07.1971
Schwin	68	1004.4	Regen	ENE	7	16.0	15.0	24.9	20.2	16.0	15	10.3	2	1946	34.6.25.07.1994	6.7	21.07.1971
Warnemünde	10	1004.8	stark bew.	ESE	11	16.2	14.9	21.7	19.4	15.1	15	14.8	0.0	1951	35.1.21.07.1992	8.2	26.07.1958
Teterow	50	1005.3	stark bew.	ENE	11	14.8	14.1	26.2	19.4	13.0	12	9.1	0.0	1947	35.9.21.07.1992	7.0	26.07.1952
Berth	7	1005.7	stark bew.	ENE	14	15.3	14.2	23.8	18.6	13.4	12	13.1	-	1967	34.5.27.07.1971	5.5	23.07.1978
Greifswald	6	1005.5	stark bew.	ENE	11	16.0	16.0	23.3	17.8	14.2	11	13.3	-	1951	35.5.21.07.1992	5.6	26.07.1952
Ueckermünde	7	1005.4	stark bew.	ENE	11	15.6	14.4	22.8	18.1	14.8	12	13.6	-	1951	36.2.21.07.1998	5.4	26.07.1952
Emden	5	1002.5	Regen	ENE	11	16.1	15.8	23.0	17.6	15.1	14	8.3	5	1947	33.5.29.07.1969	5.5	30.07.1962
Oldenburg	20	1002.5	Regen	NE	11	16.0	15.3	25.1	19.8	15.9	16	7.1	13	1990	36.3.28.07.1994	8.4	29.07.1992
Bremen/Flugh.	5	1002.3	stark bew.	ENE	14	16.5	15.6	26.2	19.8	16.3	16	9.6	3	1890	34.5.21.07.1992	5.8	31.07.1965
Soltau	78	1003.0	stark bew.	ESE	11	15.9	15.7	25.4	19.2	15.7	16	9.7	28	1947	35.1.21.07.1992	4.5	21.07.1963
Boizenburg	46	1003.7	wolkig	E	14	15.4	15.2	26.5	20.6	15.4	15	11.7	9	1951	36.2.21.07.1992	6.4	21.07.1971
Lüchow	18	1003.6	stark bew.	NNE	4	15.7	15.6	26.6	20.6	15.4	15	11.3	16	1955	36.3.21.07.1992	4.4	21.07.1989
Seehausen/Altm.	23	1003.7	stark bew.	N	7	15.9	15.7	26.3	20.6	15.7	15	11.8	2	1955	36.3.21.07.1992	4.4	21.07.1989
Marnitz	95	1004.3	Regen	ENE	11	15.2	14.6	27.2	20.6	15.2	15	11.2	2	1951	34.3.25.07.1994	6.0	26.07.1952
Neuruppin	39	1004.1	Regen	E	4	16.2	15.1	24.3	20.4	15.9	15	11.7	3	1958	34.9.31.07.1994	6.3	26.07.1958
Neubrandenburg	80	1004.9	Regen	ENE	14	14.8	14.5	25.1	18.6	13.9	13	11.4	0.0	1951	36.7.31.07.1994	6.1	29.07.1962
Angermünde	55	1004.5	Regen	NNE	7	14.8	14.8	24.4	18.9	14.7	14	12.4	3	1951	36.7.31.07.1994	6.1	29.07.1962
Lingen	26	1001.7	stark bew.	E	4	16.3	16.0	25.9	18.9	16.2	16	7.2	4	1951	33.7.26.07.1983	6.7	24.07.1960
Münst.-Osn./Flugh.	53	1001.2	stark bew.	E	7	16.0	15.7	24.9	18.6	15.1	14	5.7	8	1990	34.5.28.07.1994	6.5	23.07.1990
Osnabrück	97	1001.4	stark bew.	E	4	16.0	16.0	24.3	18.1	15.5	14	6.7	5	1952	34.4.28.07.1994	7.0	27.07.1963
Diapholz	43	1001.6	stark bew.	E	7	16.3	16.0	25.3	18.9	15.6	15	9.8	2	1952	35.2.28.07.1994	4.3	21.07.1971
Bad Salzuflen	139	1001.4	bedeckt	SSE	4	15.8	14.6	23.4	18.0	14.5	13	4.9	5	1935	34.4.28.07.1994	6.6	23.07.1936
Hannover/Flugh.	59	1002.4	leicht bew.	SE	7	17.0	15.8	25.4	19.7	15.2	14	8.4	2	1936	34.4.25.07.1994	3.9	21.07.1963
Braunschweig	88	1003.0	wolkig	SW	7	17.8	15.4	24.7	19.4	14.6	13	7.2	0.4	1891	36.4.23.07.1911	6.0	25.07.1960
Gerdelegen	48	1002.9	leicht bew.	SE	4	16.7	14.9	26.8	20.4	16.3	15	8.1	0.6	1947	35.3.28.07.1994	3.7	28.07.1963
Magdeburg	85	1003.3	leicht bew.	SSW	14	15.4	14.2	25.0	20.0	14.3	12	4.5	2	1947	36.2.21.07.1992	6.0	23.07.1980
Potsdam	100	1003.6	Schauer	E	11	16.5	14.4	25.6	20.4	15.9	15	9.3	0.1	1893	36.7.31.07.1994	7.5	21.07.1898
Berlin-Temp.	49	1003.9	stark bew.	E	7	17.3	14.6	25.5	21.2	16.8	15	9.8	0.0	1876	36.8.31.07.1994	6.5	27.07.1884
Lindenberg	104	1003.9	stark bew.	ESE	7	16.6	14.5	24.2	20.5	16.6	15	8.6	0.3	1947	37.4.31.07.1994	7.5	26.07.1958
Manschnow	16	1003.3	stark bew.	E	11	16.2	13.5	25.1	19.9	15.9	15	11.9	0.0	1951	36.7.31.07.1994	6.1	29.07.1962
Düsseldorf/Flugh.	41	999.3	Regen	E	7	16.0	15.1	20.4	17.5	15.9	16	-	15	1969	35.6.21.07.1995	5.5	22.07.1978
Bocholt	24	1001.0	bedeckt	NNE	4	15.7	14.9	23.5	17.7	14.6	14	3.3	7	1947	34.6.24.07.1994	5.1	22.07.1978
Essen	161	1000.1	bedeckt	ENE	14	15.3	14.5	19.5	16.2	15.2	14	0.1	16	1935	34.5.21.07.1995	6.7	30.07.1961
Lüdenscheld	392	1000.3	Regen	SSE	7	14.4	13.2	18.6	15.3	13.4	13	0.7	13	1951	34.5.21.07.1995	6.7	30.07.1961
Kahler Asten	859	-	Regen	S	22	11.6	11.6	13.8	12.8	11.5	12	0.1	11	1955	28.7.21.07.1995	3.8	26.07.1987
Bad Lippspringe	158	1001.9	Regen	SE	14	15.6	14.1	22.9	18.2	13.6	11	0.7	3	1951	34.5.28.07.1994	5.3	23.07.1990
Kassel	233	1003.2	Regen	SSW	7	14.8	14.8	19.6	17.1	13.2	12	0.5	6	1951	35.1.29.07.1969	6.9	22.07.1951
Göttingen	171	1003.1	stark bew.	SSE	11	16.1	14.7	21.2	16.1	12.6	11	1.0	2	1947	34.3.28.07.1994	3.3	27.07.1952
Leinefelde	356	1003.1	wolkig	SSW	11	15.5	14.7	20.7	17.0	13.7	11	1.3	4	1957	32.6.31.07.1994	3.8	27.07.1963
Braunlage	610	1003.1	in Wolken	SW	14	13.8	13.8	19.3	14.9	13.4	12	0.7	4	1936	30.6.31.07.1994	5.0	31.07.1981
Brocken	1153	-	in Wolken	SW	50	10.2	10.1	14.3	11.6	10.1	10	2.7	2	1951	26.0.31.07.1994	1.9	26.07.1987
Artern	166	1003.9	wolkig	SSW	11	14.9	14.9	20.8	17.2	14.2	12	1.2	0.9	1954	35.0.31.07.1991	4.3	26.07.1958
Leipzig/Flugh.	149	1004.2	leicht bew.	SSW	7	17.1	14.8	21.8	17.4	14.5	14	1.7	0.7	1951	35.4.21.07.1992	7.3	26.07.1987
Wittenberg	106	1003.7	leicht bew.	S	11	16.7	15.6	25.1	19.4	15.4	14	4.2	0.7	1951	37.0.31.07.1994	7.2	26.07.1958
Oschatz	152	1004.7	wolkig	SSW	7	16.6	14.8	22.5	18.2	15.5	14	1.8	0.0	1951	37.0.31.07.1994	7.2	26.07.1958
Dresden/Flugh.	232	1004.8	stark bew.	SW	11	18.3	14.8	23.8	19.2	16.8	15	3.0	0.0	1917	36.6.29.07.1947	6.9	26.07.1958
Doberlug-Kir.	100	1004.4	leicht bew.	S	4	16.8	15.4	22.8	19.0	15.4	13	3.9	0.0	1951	36.8.21.07.1998	4.7	29.07.1962
Cottbus	70	1003.8	stark bew.	SSW	4	16.9	15.6	23.4	20.3	16.9	16	4.1	2	1951	38.0.31.07.1994	6.0	23.07.1978
Görlitz	240	1004.2	bedeckt	SW	18	16.8	15.0	23.2	18.6	16.0	14	4.8	0.1	1951	35.9.31.07.1994	5.3	26.07.1958
Aachen	205	1001.6	Regen	W													