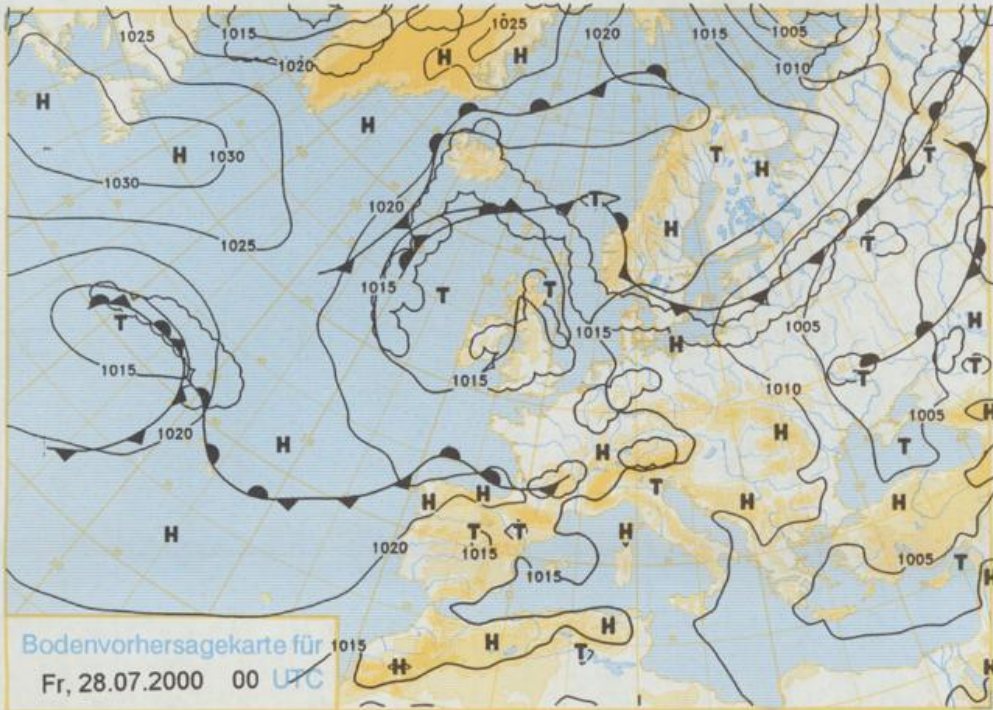


D 7311 A  
 ISSN 0936-5818  
 Schutzgebühr monatlich DM 30,25  
 einschließlich Versandkosten,  
 Einzelpreis DM 1,25  
 zuzüglich Versandkosten

Druck und Verlag: Deutscher Wetterdienst  
 Frankfurter Straße 135, 63067 Offenbach  
 Postanschrift: 63004 (Postfach), Telefon: (069) 80 62 - 42 83  
 Telex: 4152871, Telefax: (069) 80 62 - 41 23  
 LZB: BLZ 505 000 00 Kto.-Nr.: 505 01004

Erscheint täglich; nur Postbezug

EINGEGANGEN  
 27. Juli 7000  
 Erl.....



Deutschland – Vorhersage für Freitag, den 28.07.00

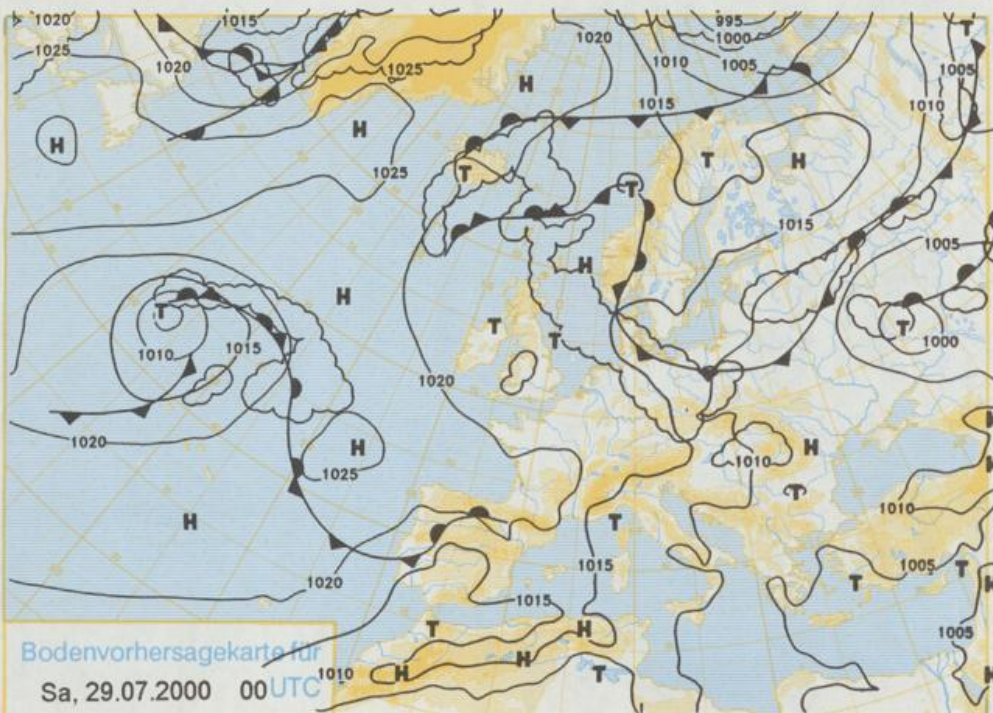
Feuchte und im Süden labile Warmluft bestimmen bei nur geringen Luftdruckgegensätzen die Witterung in Deutschland. Für den eigentlichen Wetterablauf sind kurzweilige Strukturen in der Höhe verantwortlich, die im Bodendruckfeld nicht in Erscheinung treten.

In der Nacht zu Freitag gehen die Temperaturen auf 14 bis 10°C zurück. Am Tage ist es wolkig mit nur wenigen Schauern, in der Mitte stark bewölkt. Dort zieht rasch von West nach Ost ein Regengebiet mit teilweise ergiebigen Niederschlägen durch, wobei nachmittags nach Osten zu Gewittern möglich sind. Im äußersten Norden fällt am Nachmittag zeitweise Regen, der sich abends bis ins nördliche Niedersachsen ausweitet. Die Temperaturen erreichen 17°C an der Küste und bis zu 24°C in Süddeutschland. Es weht ein schwacher nordwestlicher bis westlicher Wind.

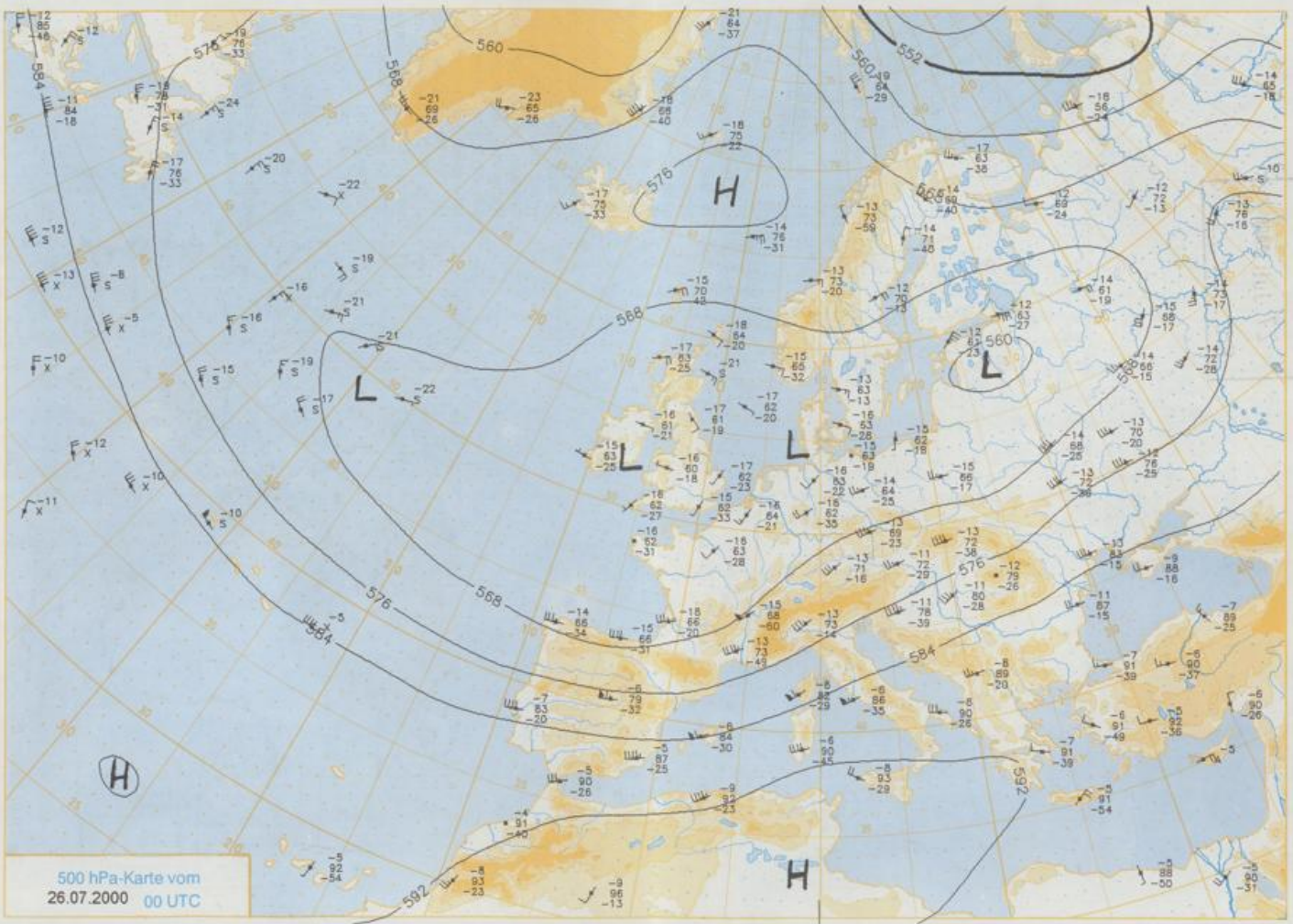
Weitere Aussichten für Samstag, den 29.07.00:

Weiterhin unbeständig und nur mäßig warm.

Stereographische Projektion 1 : 60 000 000 60°N

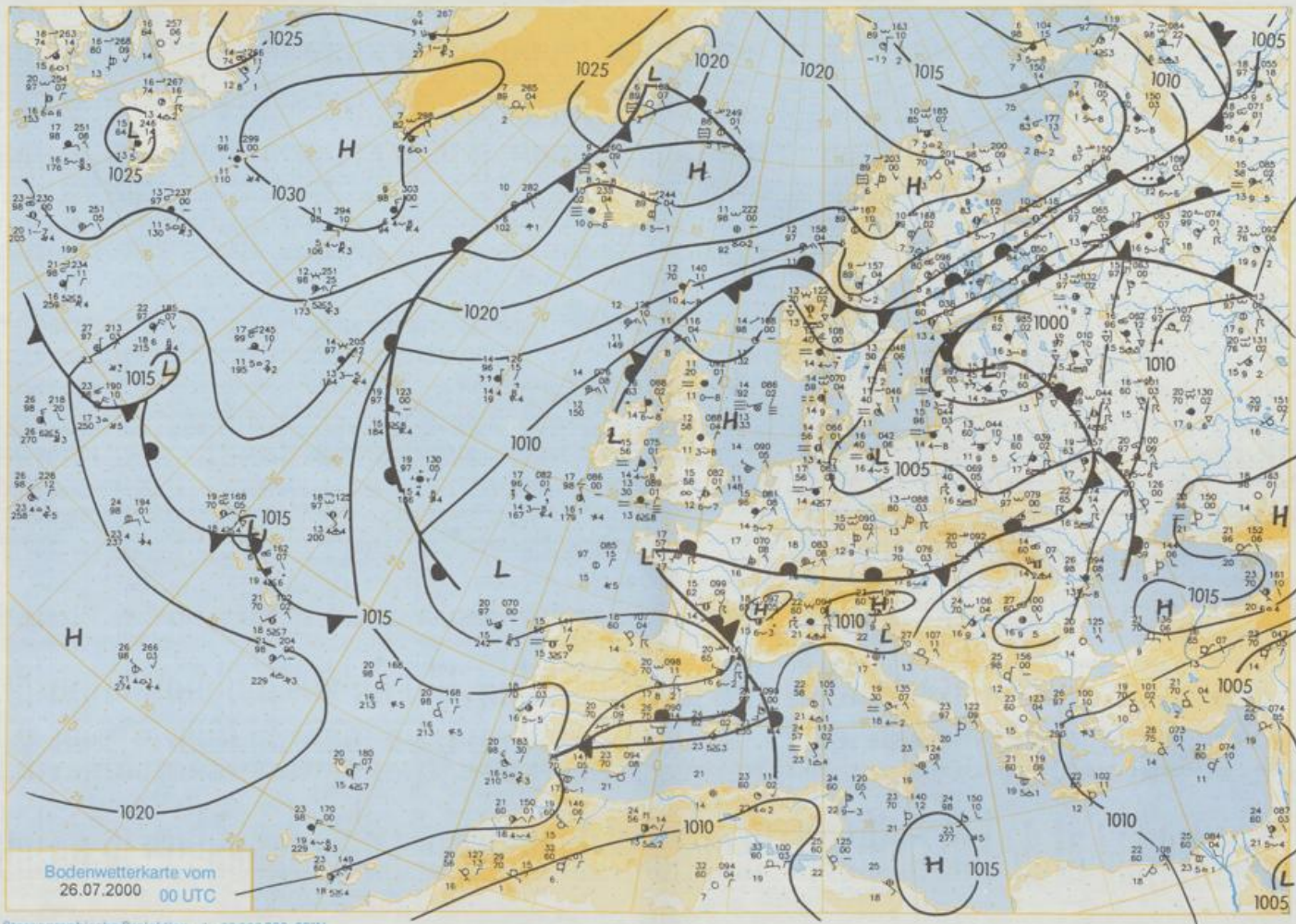


Der Umwelt zuliebe: gedruckt auf chlorfrei gebleichtem Papier.



500 hPa-Karte vom  
26.07.2000 00 UTC

Stereographische Projektion 1 : 30 000 000 60°N



Bodenwetterkarte vom  
26.07.2000 00 UTC

Stereographische Projektion 1 : 30 000 000 60°N

Wettermeldungen von Mittwoch, dem 26. Juli 2000 06 UTC

Station	Bar.-höhe (m)	Luftdr. red.NN (hPa)	Wetter	Wind km/h	Temperatur (Grad C)					Sonne Vort.	RR 24h mm	Schnee höhe cm	Extremwerte der Lufttemperatur in der Dekade vom 21.07. bis 31.07.					
					Luft 2 m	Tau-punkt	Mittel Min		Nacht 2 m 5 cm				Tmax Datum	Tmin Datum				
							Max Vortag	Min										
Heigoland	8	1006.1	stark bew.	NNW	11	16.2	15.4	17.0	16.9	15.5	14	1952	28.7	25.07.1994	10.6	29.07.1994		
List / Sylt	29	1006.1	leicht bew.	WNW	4	16.0	15.9	20.0	17.2	13.6	10	1.5	2	1937	31.2	31.07.1994	9.9	30.07.1966
Lack	47	1006.2	leicht bew.	still		12.6	12.6	18.1	16.3	10.4	9	0.4		1974	32.7	28.07.1994	5.2	23.07.1976
St.P.-Ording	11	1005.6	leicht bew.	NW	11	16.2	15.9	17.9	16.4	12.9	10	7		1951	34.1	28.07.1994	8.0	31.07.1963
Schleswig	48	1006.3	Nebel	WNW	7	12.6	12.5	19.1	15.8	11.5	10	1.2	3	1947	33.5	21.07.1992	6.5	21.07.1971
Kiel	31	1006.0	wolkig	W	7	14.5	14.5	19.5	16.3	11.8	10	1.4	4	1940	34.2	21.07.1992	5.3	21.07.1983
Westermarkdf.	9	1005.2	stark bew.	NW	11	16.7	15.2	19.0	16.0	13.6	13	3.5	2	1948	30.8	21.07.1998	6.3	26.07.1958
Arkona	42	1004.9	wolkig	NW	11	15.5	15.5	17.9	15.8	14.0	12	1.1	0.0	1951	30.2	21.07.1995	9.2	24.07.1973
Norderney	16	1006.4	bedeckt	NNW	22	15.1	15.1	17.2	15.6	14.5	14	1.9	19	1947	33.0	29.07.1969	10.1	21.07.1979
Bremerhaven	11	1005.0	stark bew.	E	4	15.3	15.3	20.9	17.1	15.0	15	1.1	21	1949	33.8	25.07.1994	9.0	21.07.1971
Cuxhaven	12	1009.0	wolkig	still		15.8	14.2	19.3	17.4	15.3	14	0.6	16	1946	34.2	25.07.1994	8.4	24.07.1948
Hamburg/Flugh.	15	1005.7	stark bew.	NNW	4	15.5	14.2	22.0	17.2	14.9	14	1.0	0.9	1891	35.0	25.07.1994	4.2	21.07.1971
Lübeck	15	1005.1	stark bew.	W	4	15.1	14.7	21.9	16.8	14.1	13	1.0	8	1890	36.6	25.07.1994	5.4	23.07.1991
Boitenhagen	17	1005.2	stark bew.	NNW	4	15.8	15.0	19.4	16.2	15.0	14	2.0	5	1951	34.4	21.07.1992	6.7	21.07.1971
Schwerin	68	1005.0	bedeckt	N	7	15.3	14.6	21.2	17.3	15.2	15	1.7	34	1946	34.6	25.07.1994	6.7	21.07.1971
Warnemünde	10	1004.8	stark bew.	N	7	15.5	14.1	21.4	17.8	14.9	15	2.3	0.6	1951	35.1	21.07.1992	8.2	26.07.1958
Tesrow	50	1004.9	stark bew.	N	7	14.5	14.3	22.3	16.6	14.1	15	1.9	1	1947	35.9	21.07.1992	7.0	26.07.1952
Barth	7	1004.8	stark bew.	W	7	15.2	13.5	18.2	16.2	14.5	13	0.0		1967	34.5	27.07.1971	5.5	23.07.1978
Graifswald	6	1004.7	stark bew.	NW	7	15.1	14.5	18.0	16.3	15.0	15	0.8	7	1951	35.5	21.07.1992	5.6	26.07.1952
Ueckermünde	7	1004.4	bedeckt	NW	7	16.1	15.3	20.0	17.0	15.1	14	2.9	2	1951	36.2	21.07.1998	5.4	26.07.1952
Emden	5	1006.7	bedeckt	NW	14	15.6	15.5	19.2	16.1	14.8	15	0.3	6	1947	33.5	29.07.1969	5.5	30.07.1962
Oldenburg	20	1006.5	Regen	N	7	15.8	15.0	20.5	17.2	15.8	15	0.5	7	1990	36.3	28.07.1994	8.4	29.07.1992
Bremen/Flugh.	5	1006.0	Regen	WSW	7	15.7	15.7	22.2	18.1	15.6	16	0.9	10	1890	34.5	21.07.1992	5.8	31.07.1965
Soitau	78	1008.0	bedeckt	W	4	15.8	15.7	23.3	18.4	15.3	15	2.4	0.9	1947	35.1	21.07.1992	4.5	21.07.1963
Boizenburg	46	1005.8	bedeckt	WNW	4	15.8	15.1	20.5	17.0	15.5	14	0.6	2	1951	36.2	21.07.1992	6.4	21.07.1971
Lüchow	18	1005.9	stark bew.	NNW	7	16.3	15.9	21.3	17.4	15.9	16	1.1	3	1955	36.3	21.07.1992	4.4	21.07.1989
Seehausen/Altm.	23	1005.6	bedeckt	W	11	15.9	15.8	22.5	16.9	15.0	14	1.8	12					
Maritz	85	1005.5	stark bew.	WNW	4	15.1	14.9	22.4	17.9	14.8	15	1.2	11	1951	34.3	25.07.1994	6.0	26.07.1952
Neuruppin	39	1005.2	stark bew.	WNW	4	16.5	16.1	22.8	18.2	15.4	14	2.5	10	1958	34.9	31.07.1994	6.3	26.07.1958
Neubrandenburg	80	1004.7	Nebel	WNW	11	15.2	15.2	23.1	17.5	15.2	15	3.9	2					
Angermünde	55	1004.5	bedeckt	W	11	16.1	16.1	22.8	17.9	15.7	15	3.0	5	1951	36.7	31.07.1994	6.1	29.07.1962
Lingen	26	1007.2	Regen	W	7	14.6	14.6	21.6	17.4	14.6	15	2.1	6	1951	33.7	26.07.1983	6.7	24.07.1960
Münst.-Osn./Flugh.	53	1006.9	bedeckt	WNW	11	15.1	14.3	21.5	17.1	15.0	14	1.0	54	1990	34.5	28.07.1994	8.5	23.07.1990
Osnabrück	97	1006.6	bedeckt	W	14	14.7	14.7	23.1	17.4	14.4	14	1.8	12	1952	34.4	28.07.1994	7.0	27.07.1963
Diepholz	43	1006.1	bedeckt	W	14	15.0	14.6	22.2	17.7	14.7	15	1.9	4	1952	35.2	28.07.1994	4.3	21.07.1971
Bad Salzungen	139	1006.3	Sprühregen	WSW	7	14.8	13.8	22.4	17.8	14.7	15	1.6	7	1935	34.4	28.07.1994	6.6	23.07.1966
Hannover/Flugh.	59	1006.1	bedeckt	W	18	15.8	13.9	22.1	18.4	15.7	16	1.8	1	1936	34.4	25.07.1994	3.9	21.07.1963
Braunschweig	88	1006.7	bedeckt	WSW	11	15.9	14.4	20.7	18.3	15.8	15	2.7	5	1891	36.4	23.07.1911	6.0	25.07.1960
Gardelegen	48	1005.8	bedeckt	WSW	14	16.7	16.2	22.9	18.4	16.3	15	4.4	2	1947	35.3	28.07.1994	3.7	28.07.1963
Magdeburg	85	1006.5	stark bew.	WSW	14	16.4	13.9	23.3	19.0	15.7	14	4.9	0.3	1947	36.2	21.07.1992	6.0	23.07.1980
Potsdam	100	1005.6	stark bew.	WSW	14	16.0	15.6	25.9	18.2	16.0	15	3.7	2	1893	36.7	31.07.1994	7.5	21.07.1988
Berlin-Temp.	49	1005.6	stark bew.	SW	11	16.7	16.6	26.2	19.3	16.2	16	4.4	0.5	1876	36.8	31.07.1994	6.5	27.07.1884
Lindenberg	104	1005.8	stark bew.	WSW	14	16.6	14.2	25.1	19.8	15.9	15	4.6	2	1947	37.4	31.07.1994	7.5	26.07.1958
Manschnow	16	1004.6	wolkig	WSW	7	17.5	14.9	25.8	19.4	15.4	14	3.2	0.2					
Düsseldorf/Flugh.	41	1008.1	Sprühregen	WSW	4	14.4	13.6	19.3	16.1	14.2	14	0.0	3	1969	35.6	21.07.1995	5.5	22.07.1978
Bocholt	24	1008.0	bedeckt	NW	7	14.8	13.4	20.3	16.7	14.3	14	0.5	3	1947	34.6	24.07.1994	5.1	22.07.1961
Essen	161			SSW	7	X		16.4	X		0		1935	34.5	21.07.1995	6.7	30.07.1978	
Lüdenscheid	392	1007.9	bedeckt	W	4	12.8	12.8	17.8	13.7	12.5	13	0.3	13					
Kahler Asten	859	-	in Wolken	WNW	11	10.1	10.1	13.2	11.4	9.9	10	0.0	14	1955	28.7	21.07.1995	3.8	26.07.1987
Bad Lippspringe	158	1007.5	bedeckt	WSW	11	14.7	13.6	19.1	16.2	14.5	14	0.1	14	1951	34.5	28.07.1994	5.3	23.07.1990
Kassel	233	1008.3	stark bew.	SSW	4	14.8	13.1	18.6	15.6	13.4	12	0.1	14	1951	35.1	29.07.1969	6.9	22.07.1951
Göttingen	171	1007.7	bedeckt	WSW	7	15.3	14.1	18.8	16.0	14.7	15	0.0	5	1947	34.3	28.07.1994	3.3	27.07.1952
Leinefelde	356	1007.6	stark bew.	W	4	14.1	13.2	18.9	15.0	13.5	12	0.1	2	1957	32.6	31.07.1994	3.8	27.07.1963
Braunlage	610	1007.1		WSW	7	12.1	11.5	14.8	13.5	12.0	12	0.1	12	1936	30.6	31.07.1994	5.0	31.07.1981
Brocken	1153	-	in Wolken	W	40	8.7	8.6	11.3	10.4	8.6	9	0.0	15	1951	26.0	31.07.1994	1.9	26.07.1987
Artern	166	1007.5	leicht bew.	WSW	11	15.6	13.2	21.2	17.7	14.8	14	3.5	0.2	1954	35.0	31.07.1971	4.3	26.07.1958
Leipzig/Flugh.	149	1007.2	stark bew.	WSW	14	16.3	13.4	23.2	18.8	14.7	13	5.0		1951	35.4	21.07.1992	7.3	26.07.1987
Wittenberg	106	1006.4	Sprühregen	SW	11	16.2	14.3	25.6	18.9	15.4	15	6.9	0.0	1951	37.0	31.07.1994	7.2	26.07.1958
Oschatz	152	1007.2	wolkig	WSW	14	16.5	13.0	25.5	19.6	15.4	13	5.7	0.1					
Dresden/Flugh.	232	1007.1	leicht bew.	W	18	16.7	12.9	25.5	18.6	15.2	14	4.3	0.4	1917	36.6	29.07.1947	6.9	26.07.1958
Doberlug-Kir.	100	1006.8	stark bew.	SW	11	16.4	13.7	25.6	20.8	15.9	14	5.6	0.0	1951	36.8	21.07.1998	4.7	29.07.1962
Cottbus	70	1006.3	wolkig	WSW	18	17.2	14.0	25.5	20.6	15.8	14	4.8	3	1951	38.0	31.07.1994	6.0	23.07.1978
Görlitz	240	1007.0	stark bew.	SW	11	15.6	13.2	22.5	17.7	13.1	11	2.9	8	1951	35.9	31.07.1994	5.3	26