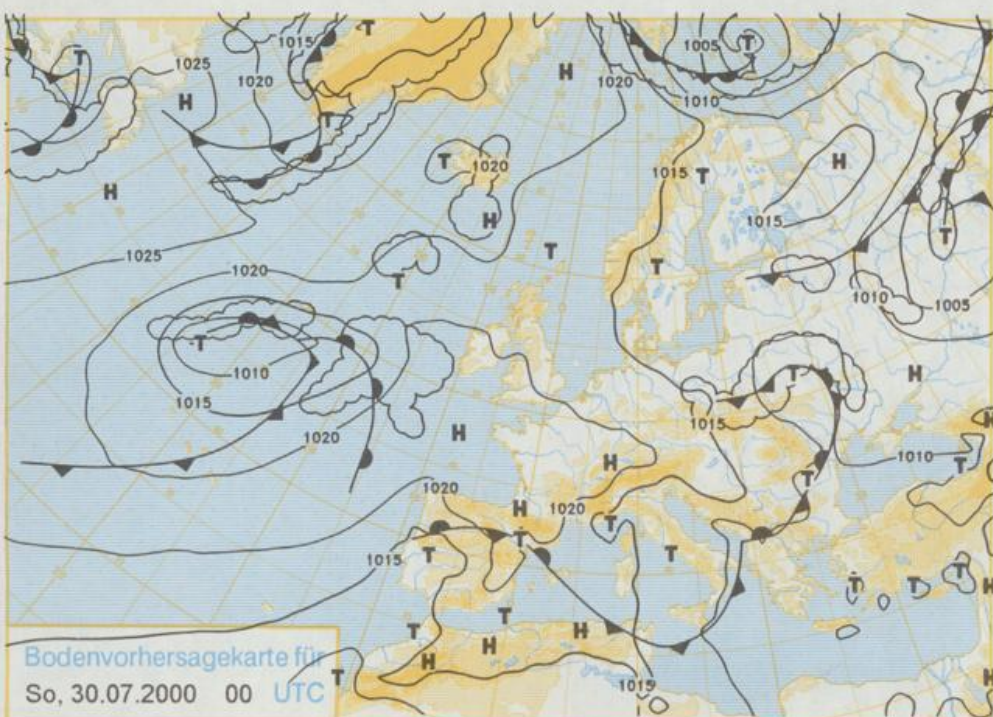


Stereographische Projektion 1 : 60 000 000 60°N



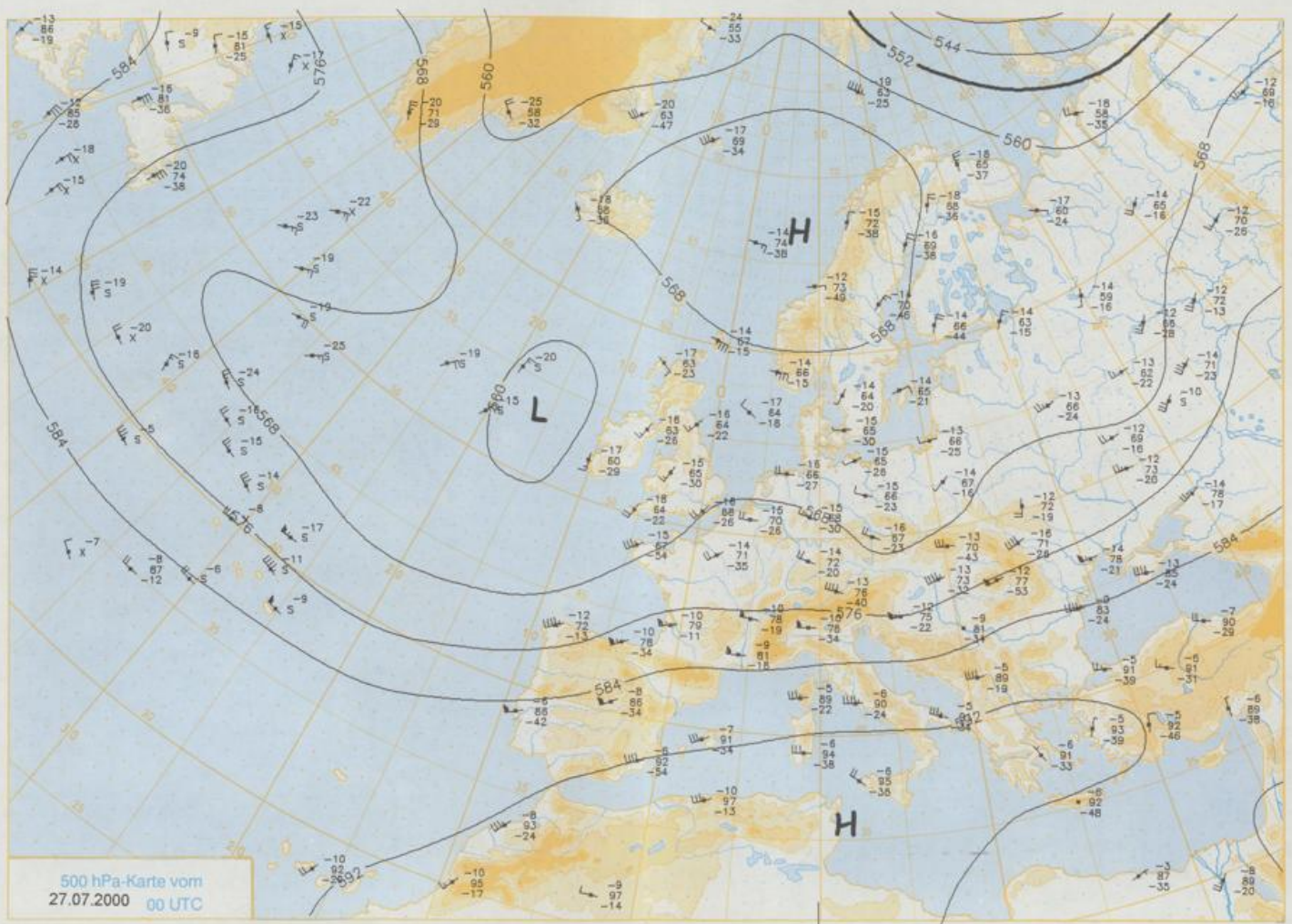
Deutschland – Vorhersage für Samstag, den 29.07.00

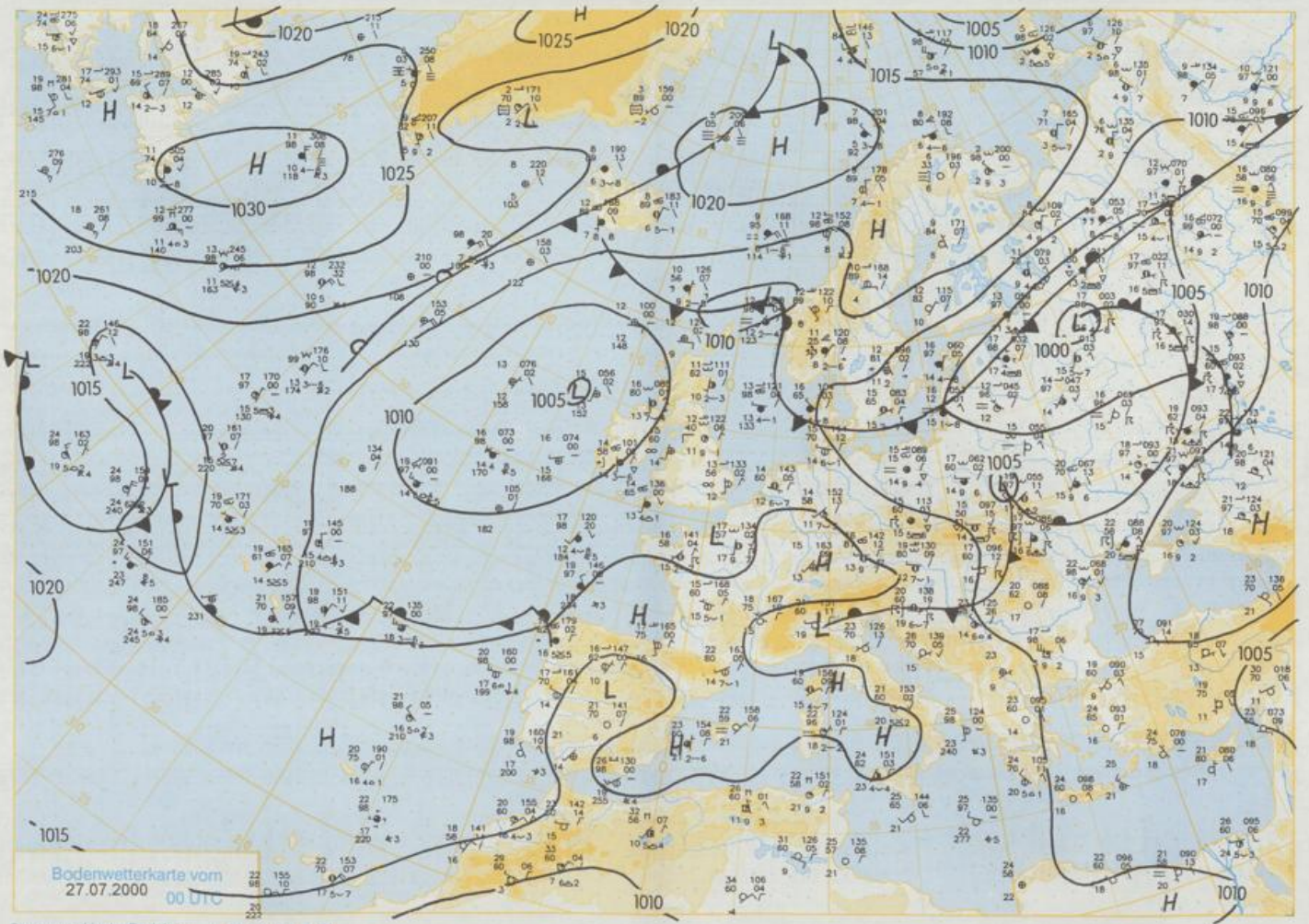
Ein in unteren Niveaus nur flaches Tief hat Mitteleuropa ostwärts überquert. Hinter ihm dreht die Strömung auf eine mehr nördliche Richtung und verursacht im Erzgebirgsvorland und im Alpenraum zeitweise Stau. Zwar ist im Westen ein schwacher Zwischenhochkeil erkennbar. Damit ist vorerst aber keine wesentliche Wetterbesserung oder Erwärmung zu erwarten.

Danach regnet es im Osten am Vormittag noch gebietsweise, besonders im Erzgebirge. In den übrigen Gebieten ist es zunächst neblig oder trüb, dann bewölkt mit nur geringen Auflockerungen. Im Tagesverlauf kommt es zunächst im Westen und Nordwesten, dann weiter im Osten zu Schauern, örtlich auch zu Gewittern. – Nach Frühtemperaturen von meist 11 bis 14 Grad erreichen die Höchstwerte im Nordwesten etwa 18, im Süden und Osten Werte um 20 °C. Der Wind weht im Nordosten anfangs noch mäßig bis frisch, im übrigen Bereich und im Verlauf ist er schwach bis mäßig, gelegentlich böig und kommt allgemein aus Nordwest.

Weitere Aussichten für Sonntag, 30.07.00:

Meist stark bewölkt mit Schauern. Mäßig warm bis kühl.





Bodenwatterkarte vom
27.07.2000 00 UTC

Stereographische Projektion 1 : 30.000.000 60°N

Wettermeldungen von Donnerstag, dem 27. Juli 2000 06 UTC

Station	Bar.-höhe (m)	Luftdr. red.NN (hPa)	Wetter	Wind km/h	Deutschland					Sonne Vort. Std.	RR 24h mm	Schnee höhe cm seit	Extremwerte der Lufttemperatur in der Dekade vom 21.07. bis 31.07.			
					Temperaturen (Grad C)		Temperatur Nacht 5 cm	Tmax	Tmin				Tmax Datum	Tmin Datum		
					Luft 2 m	Taupunkt									Max Vortag	Mittel
Helgoland	8	1014,0	Sprühregen	W	22	14,3	13,1	19,0	14,5	14,2	14	7,6	0,0	1952	28,7 25.07.1994	10,6 29.07.1954
List / Sylt	29	1013,0	stark bew.	W	18	15,7	14,6	20,8	17,4	15,1	14	12,2	0,0	1937	31,2 31.07.1994	9,9 30.07.1966
Leck	17	1013,5	stark bew.	WSW	14	15,6	14,5	26,3	16,2	14,0	12	7,9	3	1974	32,7 28.07.1994	5,2 23.07.1976
St.P.-Ordung	11	1013,4	Sprühregen	WNW	18	15,0	14,2	19,6	17,1	14,9	15	11,2	0,0	1951	34,1 28.07.1994	8,0 31.07.1963
Schleswig	48	1013,6	stark bew.	W	7	16,1	15,5	22,9	16,2	14,4	14	7,5	1	1947	33,5 21.07.1992	6,5 21.07.1971
Kiel	31	1014,0	stark bew.	WSW	11	16,4	15,9	24,9	18,7	14,4	13	8,8	0,0	1940	34,2 21.07.1992	5,3 21.07.1983
Westermarkdf.	9	1012,7	stark bew.	W	29	16,3	14,7	20,8	18,1	16,0	16	10,6	0,0	1948	30,8 21.07.1998	6,3 26.07.1958
Arkona	42	1011,5	leicht bew.	W	14	17,0	15,0	21,0	17,0	14,7	14	12,4	0,0	1951	30,2 21.07.1995	9,2 24.07.1973
Norderney	16	1014,3	bedeckt	WNW	14	14,8	12,5	16,5	15,0	13,8	14	0,0	0,0	1947	33,0 29.07.1969	10,1 21.07.1979
Bremerhaven	11	1014,8	stark bew.	W	18	14,2	14,2	19,9	16,8	13,7	14	4,0	0,0	1949	33,6 25.07.1994	9,0 21.07.1971
Cuxhaven	12	1014,2	stark bew.	W	11	15,0	13,5	20,6	17,3	14,9	15	3,2	0,0	1946	34,2 25.07.1994	8,4 24.07.1948
Hamburg/Flugh.	15	1014,1	stark bew.	W	14	15,6	13,2	22,9	17,8	15,2	15	5,5	0,0	1891	35,0 25.07.1994	4,2 21.07.1971
Lübeck	15	1013,2	bedeckt	W	11	16,5	14,7	24,7	18,2	15,7	13	7,8	0,0	1890	36,8 25.07.1994	5,4 23.07.1991
Boltenhagen	17	1012,9	stark bew.	W	18	16,2	15,2	21,8	17,0	15,2	14	8,6	0,0	1951	34,4 21.07.1992	6,7 21.07.1971
Schwerin	68	1013,2	stark bew.	W	14	16,0	14,4	23,1	18,8	14,4	13	5,6	0,0	1946	34,9 25.07.1994	7,2 26.07.1971
Warmemünde	10	1012,1	stark bew.	WNW	29	16,8	15,4	21,5	18,0	16,4	15	10,6	0,0	1951	35,1 21.07.1992	8,2 26.07.1958
Teterow	50	1012,9	bedeckt	WNW	11	15,7	14,3	24,6	17,6	13,1	11	5,8	0,0	1947	35,9 21.07.1992	7,0 26.07.1952
Barth	7	1011,8	bedeckt	WSW	14	16,8	15,6	22,0	17,0	13,7	12	7,3	0,0	1967	34,5 27.07.1971	5,5 23.07.1978
Greifswald	6	1011,7	stark bew.	W	14	16,4	15,6	22,1	17,6	13,7	11	5,0	0,0	1951	35,5 21.07.1992	5,6 26.07.1952
Ueckermünde	7	1012,0	bedeckt	W	14	15,1	15,1	21,5	17,1	13,0	11	1,6	0,5	1951	36,2 21.07.1998	5,4 26.07.1952
Emden	5	1014,7	leicht bew.	SW	7	15,0	13,1	17,4	15,4	14,2	13	0,0	0,0	1947	33,5 29.07.1969	5,5 30.07.1962
Odenburg	20	1015,4	leicht bew.	WNW	11	14,9	11,8	21,3	16,0	14,2	14	0,5	0,5	1990	36,3 28.07.1994	8,4 29.07.1992
Bremen/Flugh.	5	1014,8	wolkig	W	14	14,7	14,2	21,0	15,8	12,7	12	1,0	1,1	1890	34,5 21.07.1992	5,8 31.07.1965
Soltau	78	1015,3	stark bew.	WNW	7	13,7	13,0	20,7	17,4	13,4	13	0,3	0,4	1947	35,1 21.07.1992	4,5 21.07.1983
Boizenburg	46	1014,5	stark bew.	W	14	15,5	14,5	23,9	18,6	15,4	15	6,7	0,0	1951	36,2 21.07.1992	4,4 21.07.1971
Lüchow	18	1014,7	bedeckt	WNW	7	15,9	13,7	22,6	17,8	14,6	13	1,3	0,2	1955	36,3 21.07.1992	4,4 21.07.1989
Seehausen/Altm.	23	1014,2	stark bew.	W	14	16,1	14,5	21,3	17,6	15,7	16	0,9	4	1951	34,3 25.07.1994	6,0 26.07.1952
Marnitz	85	1013,7	stark bew.	W	14	16,1	14,5	23,6	18,2	14,6	13	5,8	0,0	1958	34,9 31.07.1994	6,3 26.07.1958
Neuruppin	39	1013,8	stark bew.	WNW	11	16,4	14,4	22,6	18,8	15,2	14	1,6	0,9	1951	36,7 31.07.1994	6,1 29.07.1982
Neubrandenburg	80	1012,6	bedeckt	W	25	15,4	15,0	22,3	17,7	13,6	12	4,1	0,0	1951	36,7 31.07.1994	6,1 29.07.1982
Angermünde	55	1012,7	bedeckt	W	14	15,0	15,0	22,2	17,9	14,3	13	2,8	0,0	1951	36,7 31.07.1994	6,1 29.07.1982
Lingen	26	1015,4	stark bew.	SE	4	14,1	13,8	19,4	15,8	12,4	11	0,8	0,8	1951	33,7 26.07.1983	6,7 24.07.1960
Münst.-Osn./Flugh.	53	1015,2	stark bew.	ESE	4	14,6	14,6	18,0	16,2	13,9	12	0,7	0,7	1990	34,5 28.07.1994	5,3 23.07.1990
Osnabrück	97	1015,5	stark bew.	S	4	14,4	14,2	18,0	15,8	13,5	10	1,0	1,0	1952	34,4 28.07.1994	7,0 27.07.1963
Diepholz	43	1015,3	stark bew.	W	4	13,5	13,5	18,7	16,6	10,8	9	0,1	0,0	1952	35,2 28.07.1994	4,3 21.07.1971
Bad Salzuflen	139	1015,3	stark bew.	still	14	14,2	13,4	16,6	15,6	13,2	12	0,4	0,4	1935	34,4 28.07.1994	6,6 23.07.1936
Hannover/Flugh.	59	1014,9	leicht bew.	W	11	14,7	12,4	20,7	17,1	13,9	12	0,8	0,2	1936	34,4 25.07.1994	3,9 21.07.1963
Braunschweig	88	1015,8	wolkig	NW	14	15,0	12,6	19,7	17,0	14,9	15	0,2	0,0	1891	36,4 23.07.1911	6,0 25.07.1960
Gardelegen	48	1014,7	stark bew.	W	11	15,9	14,4	23,2	19,0	15,8	16	3,6	0,0	1947	35,3 28.07.1994	3,7 28.07.1963
Magdeburg	85	1015,1	wolkig	W	14	15,9	13,2	22,9	18,4	15,7	16	5,2	0,0	1947	36,2 21.07.1992	6,0 23.07.1980
Potsdam	100	1014,1	bedeckt	W	18	15,6	14,6	24,2	18,2	15,6	15	3,3	0,3	1893	36,7 31.07.1994	7,5 21.07.1898
Berlin-Temp.	49	1013,8	stark bew.	W	22	16,4	15,2	23,7	19,6	16,4	16	1,6	2	1876	36,8 31.07.1994	6,5 27.07.1894
Lindenberg	104	1013,2	stark bew.	WNW	22	17,0	15,4	23,4	17,6	16,0	15	2,8	2	1947	37,4 31.07.1994	7,5 26.07.1958
Manschnow	16	1012,1	wolkig	WNW	11	16,6	15,6	23,6	19,2	13,4	11	1,4	0,0	1951	36,7 31.07.1994	6,1 29.07.1982
Düsseldorf/Flugh.	41	1015,4	wolkenlos	SSE	7	15,0	13,7	18,7	15,7	13,8	12	0,0	0,0	1969	35,6 21.07.1995	5,5 22.07.1978
Bocholt	24	1015,3	wolkig	SSW	7	15,3	14,0	19,3	16,8	14,9	14	0,5	0,0	1947	34,6 24.07.1994	5,1 22.07.1978
Essen	161	1016,5	wolkig	SSW	7	14,4	13,3	18,5	14,2	13,6	13	X	0,0	1935	34,5 21.07.1995	6,7 30.07.1961
Lügenscheid	392	1015,5	stark bew.	S	4	13,0	12,5	17,4	13,7	11,8	10	0,1	0,0	1955	28,7 21.07.1995	3,8 26.07.1987
Kahler Asten	859	-	bedeckt	SSW	7	10,1	9,9	14,0	11,2	9,5	9	0,1	0,1	1951	34,5 28.07.1994	5,3 23.07.1990
Bad Lipspringe	158	1015,6	stark bew.	S	4	15,2	14,0	16,8	16,2	14,9	15	0,1	0,1	1951	35,1 29.07.1969	6,9 22.07.1951
Kassel	233	1016,7	stark bew.	S	7	13,6	12,6	19,7	16,8	13,0	12	0,6	0,0	1947	34,3 28.07.1994	3,3 27.07.1952
Göttingen	171	1015,7	bedeckt	SSW	4	15,8	14,4	21,0	17,4	14,9	14	2,5	0,3	1951	35,2 28.07.1994	3,7 27.07.1963
Leinefelde	356	1015,5	bedeckt	W	11	14,8	13,8	20,5	16,2	14,0	13	3,0	0,0	1957	32,6 31.07.1994	3,8 27.07.1963
Braunlage	610	1015,2	bedeckt	W	7	13,1	11,7	18,1	14,0	12,6	11	0,8	0,1	1936	30,6 31.07.1994	5,0 31.07.1981
Brocken	1153	-	in Wolken	W	32	9,1	9,0	12,6	10,4	8,9	9	0,7	2	1951	26,0 31.07.1994	1,9 26.07.1987
Artern	166	1015,8	stark bew.	SW	11	16,0	13,5	22,8	18,8	15,4	15	5,1	0,0	1954	35,0 31.07.1971	4,3 26.07.1958
Leipzig/Flugh.	149	1015,4	stark bew.	W	11	16,3	14,4	22,5	18,6	15,8	15	4,2	8	1951	35,4 21.07.1992	7,3 26.07.1987
Wittenberg	106	1014,4	bedeckt	WNW	7	16,9	14,4	25,8	19,3	15,8	15	5,4	0,0	1951	37,0 31.07.1994	7,2 26.07.1958
Oschatz	152	1015,2	stark bew.	W	18	16,1	15,1	23,6	19,0	15,7	15	5,0	1	1917	36,6 29.07.1947	6,9 26.07.1958
Dresden/Flugh.	232	1014,9	stark bew.	W	14	15,5	15,5	23,1	18,8	15,4	15	4,1	1	1951	36,8 21.07.1998	4,7 29.07.1962
Doberlug-Kir.	100	1014,3	bedeckt	W	22	17,6	15,1	25,0	20,0	15,8	13	4,2	0,0	1951	36,8 21.07.1998	4,7 29.07.1962
Cottbus	70	1013,4	stark bew.	W	11	17,0	15,7	24,7	20,2	15,7	14	4,4	1	1951	38,0 31.07.1994	6,0 23.07.1978
Görlitz	240	1013,6	bedeckt	W	18	16,0	14,2	22,7	18,2	14,8	14	4,0	0,2	1951	35,9 31.07.1994	5,3 26.07.1958
Aachen	205	1015,3	leicht bew.	S	7	12,3	11,4	16,1	15,0	11,7	10	0,0	0,0	1891	37,0 28.07.1911	6,4 22.07.1980
Nürburg-Berw.	486	1016,1	Nebel	SW	7	11,										