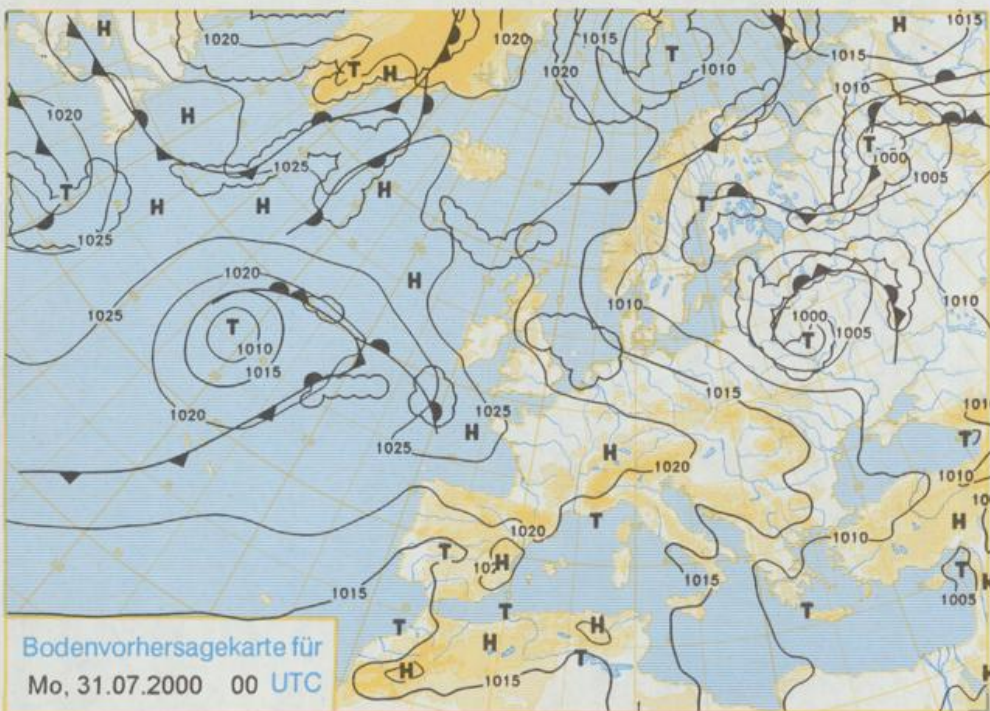


Deutschland – Vorhersage für Sonntag, den 30.07.00

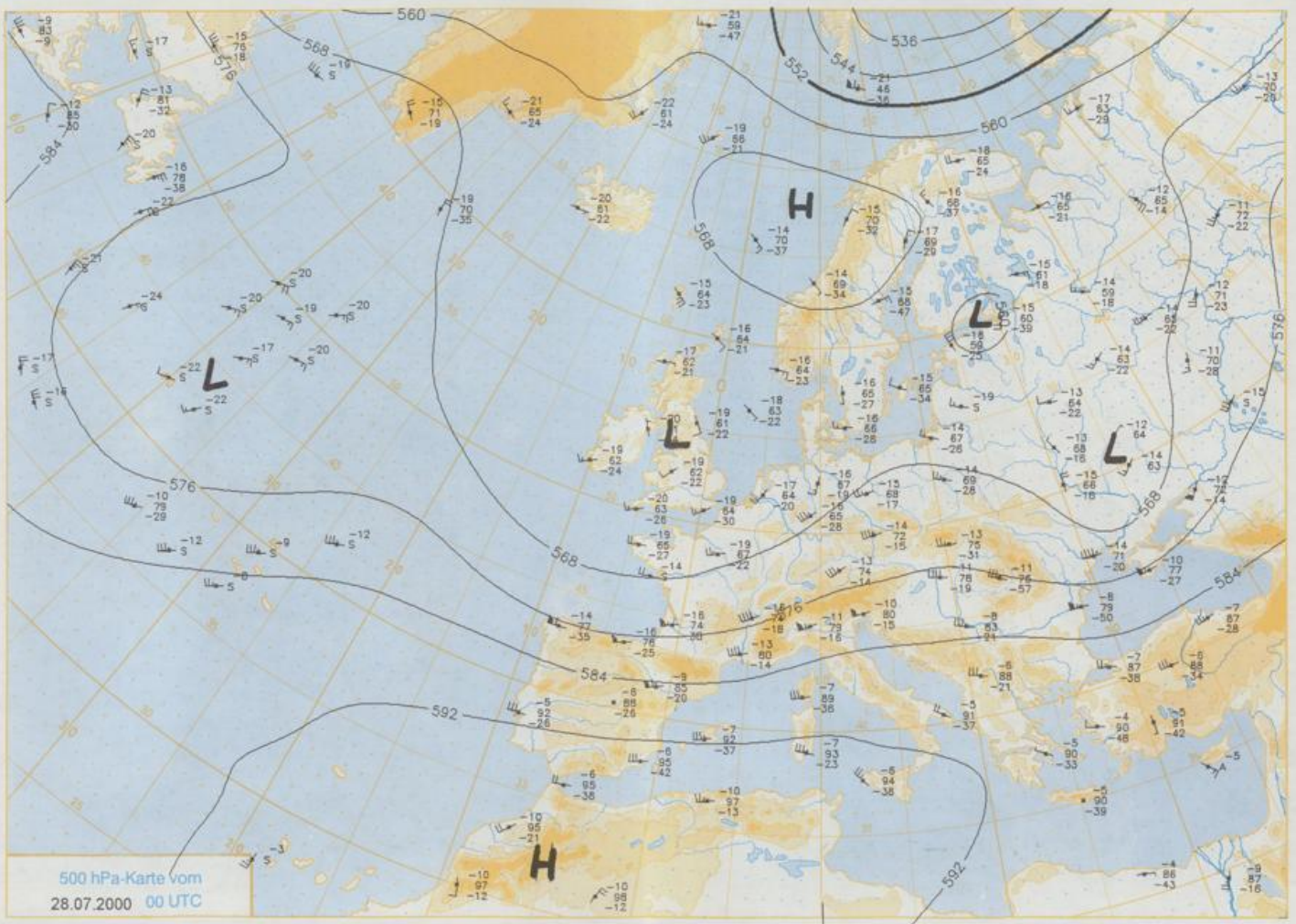
Deutschland verbleibt am Rande des osteuropäischen Tiefdrucksystems in einer kühlen nordwestlichen Strömung. Nach Frühtemperaturen zwischen 15 und 10°C, bei denen sich örtlich Nebel bildet, ist es tagsüber wechselnd, meist stark bewölkt. Größere Wolkenlücken treten nur im Südwesten und an der Nordseeküste auf, während an der Ostseeküste, in den Mittelgebirgen und im Westen Deutschlands wiederholt Schauer, örtlich nochmals Gewitter auftreten. Bei schwachem bis mäßigen westlichen Wind erreichen die Tageshöchsttemperaturen 16 bis 21°C.

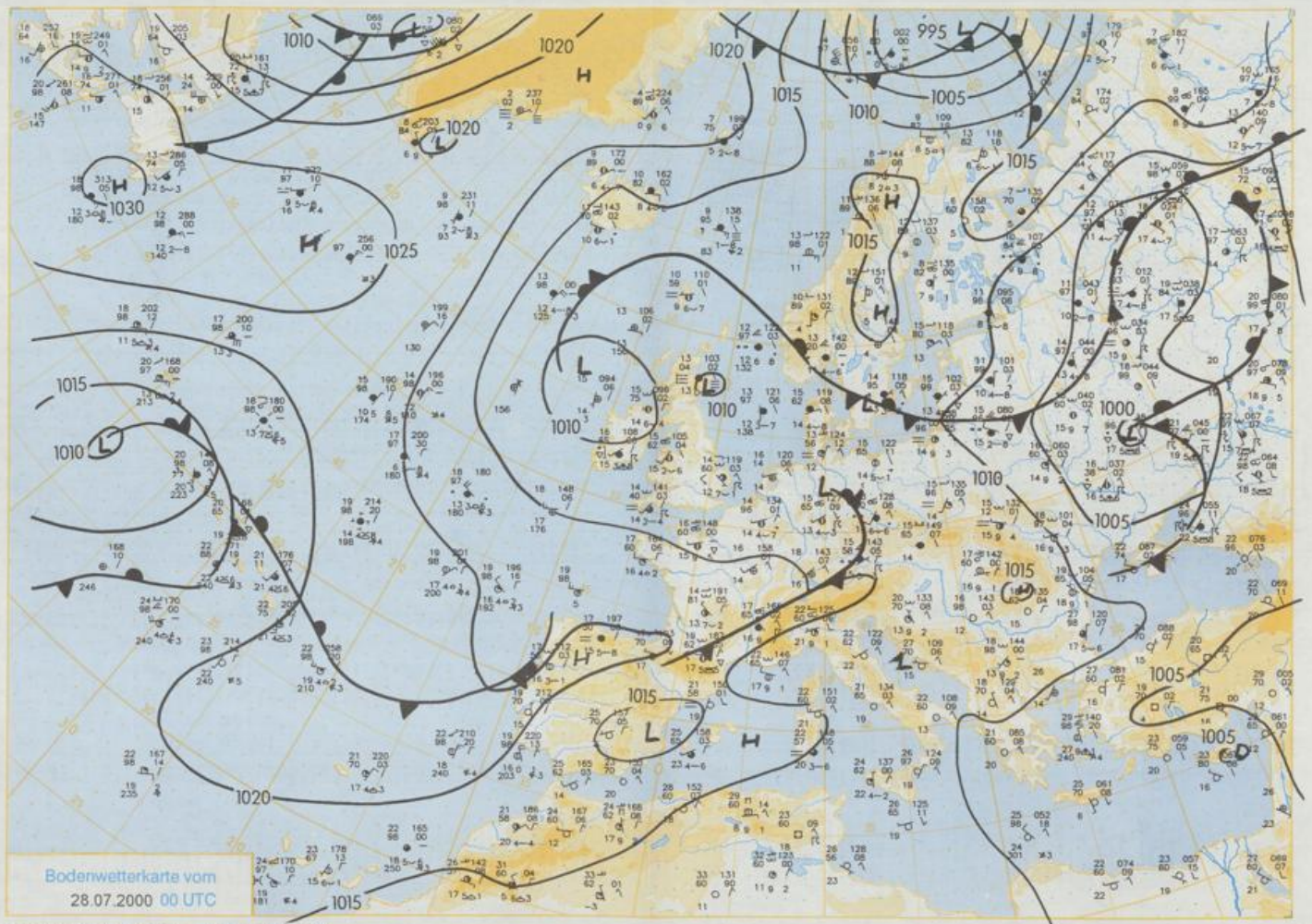
Stereographische Projektion 1 : 60 000 000 60°N



Weitere Aussichten für Montag, den 31.07.00

Wolkig mit Aufheiterungen, einzelne Schauer, Tageshöchsttemperaturen meist um 20°C.





Bodenwetterkarte vom
28.07.2000 00 UTC

Stereographische Projektion 1 : 30 000 000 60°N

Wettermeldungen von Freitag, dem 28. Juli 2000 06 UTC

| Station | Bar.-höhe (m) | Luftdr. red.NN (hPa) | Wetter | Wind km/h | Temperatur (Grad C) | | | | | Sonne Vort. Std. | RR 24h mm | Schnee höhe cm | Extremwerte der Lufttemperatur in der Dekade vom 21.07. bis 31.07. | | | |
|--------------------|---------------|----------------------|-------------|-----------|---------------------|-----------|------------|--------|------|------------------|-----------|----------------|--|------|-----------------|-----------------|
| | | | | | Luft 2 m | Tau-punkt | Max Vortag | Mittel | Min | | | | Nacht 2 m | Tmin | Datum | Datum |
| | | | | | | | | | | | | | | | | |
| Helgoland | 8 | 1010.9 | wolkig | NNE | 14 | 15.7 | 11.7 | 17.7 | 15.6 | 15.3 | 15 | 5.4 | 0.0 | 1952 | 28.7.25.07.1994 | 10.6.29.07.1954 |
| List / Sylt | 29 | 1011.3 | stark bew. | W | 4 | 14.4 | 11.5 | 15.9 | 15.1 | 14.0 | 14 | 0.0 | 0.0 | 1937 | 31.231.07.1994 | 9.9.30.07.1866 |
| Leck | 17 | 1011.4 | stark bew. | N | 4 | 13.3 | 12.3 | 16.9 | 14.9 | 11.2 | 9 | 0.9 | 0.0 | 1974 | 32.7.28.07.1994 | 5.2.23.07.1976 |
| St.P.-Ording | 11 | 1010.4 | stark bew. | NNE | 11 | 14.9 | 13.2 | 18.3 | 15.5 | 13.0 | 12 | 4.9 | 0.0 | 1951 | 34.1.28.07.1994 | 8.0.31.07.1963 |
| Schleswig | 48 | 1011.2 | stark bew. | NNE | 7 | 13.8 | 13.0 | 18.4 | 14.9 | 12.1 | 10 | 1.9 | 0.0 | 1947 | 33.5.21.07.1992 | 6.5.21.07.1971 |
| Kiel | 31 | 1010.9 | bedeckt | NE | 11 | 15.9 | 13.8 | 19.4 | 14.8 | 12.1 | 10 | 1.7 | 0.0 | 1940 | 34.2.21.07.1992 | 5.3.21.07.1983 |
| Westermarckd. | 9 | 1010.6 | leicht bew. | NNE | 14 | 15.7 | 13.9 | 19.5 | 17.0 | 12.1 | 11 | 8.3 | 0.0 | 1948 | 30.8.21.07.1998 | 6.3.28.07.1958 |
| Arkona | 42 | 1010.9 | leicht bew. | NNE | 7 | 16.0 | 15.4 | 21.0 | 17.6 | 13.7 | 12 | 12.8 | 0.0 | 1951 | 30.2.21.07.1995 | 9.2.24.07.1973 |
| Norderney | 16 | 1010.8 | Regen | NE | 11 | 15.5 | 13.7 | 17.8 | 16.0 | 14.8 | 14 | 4.0 | 0.1 | 1947 | 33.0.29.07.1969 | 10.1.21.07.1979 |
| Bremerhaven | 11 | 1009.8 | Regen | NNE | 11 | 14.9 | 13.9 | 20.4 | 17.0 | 14.7 | 14 | 1.4 | 6 | 1949 | 33.6.25.07.1994 | 9.0.21.07.1971 |
| Cuxhaven | 12 | 1010.2 | Regen | NNE | 18 | 15.3 | 13.6 | 18.8 | 16.5 | 15.3 | 15 | 1.7 | 0.0 | 1946 | 34.2.25.07.1994 | 8.4.24.07.1948 |
| Hamburg/Flugh. | 15 | 1009.6 | Regen | ENE | 7 | 15.4 | 14.4 | 20.8 | 17.6 | 15.1 | 14 | 2.1 | 1 | 1891 | 35.0.25.07.1994 | 4.2.21.07.1971 |
| Lübeck | 15 | 1009.6 | Regen | ENE | 11 | 14.6 | 14.6 | 20.9 | 16.0 | 13.9 | 12 | 1.8 | 7 | 1890 | 36.6.25.07.1994 | 5.4.23.07.1991 |
| Boltenhagen | 17 | 1010.1 | Regen | E | 11 | 15.2 | 14.4 | 20.8 | 17.2 | 15.0 | 14 | 3.1 | 2 | 1951 | 34.4.21.07.1992 | 6.7.21.07.1971 |
| Schwerin | 68 | 1009.5 | Regen | NE | 7 | 15.0 | 14.8 | 21.2 | 16.7 | 14.8 | 13 | 1.7 | 3 | 1948 | 34.6.25.07.1994 | 6.7.21.07.1971 |
| Warnemünde | 10 | 1009.8 | Regen | E | 11 | 15.5 | 14.4 | 20.7 | 17.4 | 14.7 | 14 | 7.9 | 0.0 | 1951 | 35.1.21.07.1992 | 8.2.26.07.1958 |
| Teterow | 50 | 1010.0 | Regen | ENE | 7 | 14.8 | 14.6 | 23.8 | 17.3 | 13.0 | 12 | 5.3 | 0.0 | 1947 | 35.9.21.07.1992 | 7.0.23.07.1978 |
| Barth | 7 | 1010.2 | stark bew. | NNE | 7 | 14.9 | 14.5 | 21.3 | 17.1 | 10.8 | 10 | 7.7 | 0.0 | 1967 | 34.5.27.07.1971 | 5.5.23.07.1978 |
| Greifswald | 6 | 1010.3 | bedeckt | N | 4 | 15.2 | 15.0 | 22.4 | 18.2 | 12.7 | 10 | 4.8 | 0.0 | 1951 | 35.5.21.07.1992 | 5.6.26.07.1952 |
| Ueckermünde | 7 | 1010.3 | bedeckt | E | 11 | 16.7 | 15.9 | 22.5 | 17.4 | 13.5 | 11 | 2.3 | 0.0 | 1951 | 36.2.21.07.1998 | 5.4.26.07.1952 |
| Emden | 5 | 1010.9 | Regen | N | 4 | 14.7 | 14.5 | 20.2 | 16.5 | 14.3 | 14 | 4.3 | 3 | 1947 | 33.5.29.07.1969 | 5.5.30.07.1962 |
| Oldenburg | 20 | 1010.2 | Regen | NW | 18 | 14.7 | 14.0 | 21.0 | 17.8 | 14.7 | 15 | 5.4 | 13 | 1890 | 36.3.28.07.1994 | 8.4.29.07.1992 |
| Bremen/Flugh. | 5 | 1009.0 | Regen | N | 7 | 15.9 | 15.2 | 20.9 | 17.8 | 15.7 | 15 | 4.2 | 10 | 1890 | 34.5.21.07.1992 | 5.8.31.07.1965 |
| Soltau | 78 | 1009.2 | Regen | WSW | 7 | 15.8 | 15.7 | 21.5 | 17.1 | 15.3 | 15 | 2.3 | 21 | 1947 | 35.1.21.07.1992 | 4.5.21.07.1963 |
| Boizenburg | 46 | 1009.6 | Regen | ENE | 11 | 14.8 | 14.5 | 21.1 | 17.7 | 14.5 | 14 | 1.0 | 2 | 1951 | 36.2.21.07.1992 | 6.4.21.07.1971 |
| Lüchow | 18 | 1009.2 | stark bew. | SE | 4 | 15.7 | 15.6 | 22.2 | 17.8 | 15.3 | 15 | 1.8 | 5 | 1955 | 36.3.21.07.1992 | 4.4.21.07.1989 |
| Seehausen/Altm. | 23 | 1008.9 | Sprühregen | E | 4 | 15.6 | 15.5 | 23.1 | 18.1 | 15.2 | 15 | 3.4 | 4 | 1951 | 34.3.25.07.1994 | 6.0.26.07.1952 |
| Marnitz | 85 | 1009.4 | Regen | NE | 7 | 14.9 | 14.7 | 22.4 | 17.0 | 14.7 | 14 | 3.3 | 6 | 1958 | 34.9.31.07.1994 | 6.3.26.07.1958 |
| Neuruppin | 39 | 1009.4 | wolkig | S | 11 | 16.8 | 15.8 | 22.7 | 18.0 | 16.0 | 15 | 5.2 | 3 | 1958 | 34.3.25.07.1994 | 6.3.26.07.1958 |
| Neubrandenburg | 80 | 1009.9 | Regen | NE | 11 | 14.5 | 14.5 | 23.7 | 18.4 | 13.4 | 13 | 5.5 | 2 | 1951 | 36.7.31.07.1994 | 6.1.29.07.1962 |
| Angermünde | 55 | 1009.7 | Regen | SE | 4 | 16.3 | 16.2 | 22.6 | 17.8 | 14.7 | 14 | 5.5 | 0.2 | 1951 | 36.7.31.07.1994 | 6.1.29.07.1962 |
| Lingen | 26 | 1011.4 | Regen | WNW | 7 | 14.7 | 14.7 | 22.0 | 17.8 | 14.7 | 15 | 1.5 | 19 | 1951 | 33.7.26.07.1983 | 6.7.24.07.1960 |
| Münst.-Osn./Flugh. | 53 | 1010.7 | Regen | WNW | 11 | 14.9 | 14.5 | 22.0 | 17.2 | 14.5 | 15 | 2.4 | 15 | 1990 | 34.5.28.07.1994 | 6.5.23.07.1990 |
| Osnabrück | 97 | 1010.4 | Regen | WNW | 11 | 14.7 | 14.5 | 21.9 | 17.2 | 14.7 | 15 | 2.0 | 13 | 1952 | 34.4.28.07.1994 | 7.0.27.07.1963 |
| Diepholz | 43 | 1009.4 | Regen | WNW | 11 | 15.7 | 15.5 | 21.8 | 18.3 | 15.5 | 15 | 2.1 | 31 | 1952 | 35.2.28.07.1994 | 4.3.21.07.1971 |
| Bad Salzuflen | 139 | 1009.2 | Regen | SW | 7 | 14.9 | 14.1 | 21.0 | 17.3 | 14.8 | 15 | 1.2 | 4 | 1935 | 34.4.28.07.1994 | 6.6.23.07.1936 |
| Hannover/Flugh. | 59 | 1008.8 | Regen | SW | 11 | 15.7 | 14.7 | 21.8 | 18.4 | 15.4 | 15 | 3.6 | 2 | 1936 | 34.4.25.07.1994 | 3.9.21.07.1963 |
| Braunschweig | 88 | 1009.9 | stark bew. | SW | 11 | 15.6 | 15.0 | 22.7 | 18.7 | 15.3 | 15 | 4.2 | 7 | 1991 | 36.4.23.07.1994 | 6.0.25.07.1960 |
| Gardedelegen | 48 | 1009.9 | stark bew. | WSW | 11 | 16.2 | 15.7 | 23.0 | 19.4 | 15.8 | 16 | 2.8 | 3 | 1947 | 35.3.28.07.1994 | 3.7.28.07.1963 |
| Magdeburg | 85 | 1009.7 | stark bew. | SW | 7 | 15.4 | 14.1 | 23.6 | 19.9 | 14.5 | 14 | 5.4 | 0.5 | 1947 | 36.2.21.07.1992 | 6.0.23.07.1980 |
| Potsdam | 100 | 1009.9 | stark bew. | S | 14 | 16.0 | 15.5 | 24.2 | 19.4 | 15.6 | 16 | 5.1 | 2 | 1893 | 36.7.31.07.1994 | 7.5.21.07.1988 |
| Berlin-Temp. | 49 | 1010.0 | stark bew. | S | 11 | 16.6 | 16.6 | 24.3 | 19.0 | 16.1 | 15 | 3.8 | 1 | 1876 | 36.8.31.07.1994 | 6.5.27.07.1884 |
| Lindenberg | 104 | 1010.4 | Regen | S | 4 | 16.5 | 15.8 | 23.2 | 18.8 | 16.0 | 15 | 3.8 | 0.3 | 1947 | 37.4.31.07.1994 | 7.5.26.07.1958 |
| Manschnow | 16 | 1009.9 | stark bew. | S | 7 | 16.0 | 16.0 | 23.7 | 18.6 | 15.6 | 14 | 3.9 | 1 | 1947 | 37.4.31.07.1994 | 7.5.26.07.1958 |
| Düsseldorf/Flugh. | 41 | 1012.3 | Sprühregen | WNW | 11 | 15.0 | 14.2 | 21.2 | 17.8 | 14.9 | 15 | 3.4 | 5 | 1969 | 35.6.21.07.1995 | 5.5.22.07.1978 |
| Bocholt | 24 | 1012.1 | Sprühregen | WNW | 7 | 14.8 | 14.0 | 21.9 | 17.3 | 14.5 | 15 | 4.4 | 15 | 1947 | 34.6.24.07.1994 | 5.1.22.07.1978 |
| Essen | 181 | 1013.2 | Regen | W | 11 | 14.1 | 13.9 | 21.7 | X | X | X | X | X | 1935 | 34.5.21.07.1995 | 6.7.30.07.1961 |
| Lüdenscheid | 392 | 1012.0 | bedeckt | W | 7 | 12.8 | 12.1 | 19.1 | 15.2 | 12.7 | 13 | 3.5 | 9 | 1955 | 28.7.21.07.1995 | 3.8.26.07.1987 |
| Kahler Asten | 859 | - | Regen | W | 18 | 10.5 | 10.5 | 16.0 | 12.2 | 10.3 | 11 | 1.3 | 5 | 1951 | 34.1.29.07.1994 | 5.3.23.07.1990 |
| Bad Lippspringe | 158 | 1010.6 | Regen | WSW | 22 | 14.1 | 13.2 | 21.9 | 16.9 | 14.1 | 13 | 2.9 | 7 | 1951 | 35.5.28.07.1969 | 6.9.22.07.1951 |
| Kassel | 233 | 1011.4 | stark bew. | S | 11 | 14.2 | 13.5 | 22.5 | 15.9 | 13.8 | 13 | 3.0 | 14 | 1947 | 34.3.28.07.1994 | 3.3.27.07.1952 |
| Göttingen | 171 | 1010.4 | stark bew. | SSW | 11 | 15.6 | 13.9 | 22.8 | 17.4 | 14.5 | 14 | 2.0 | 5 | 1957 | 32.6.31.07.1994 | 3.8.27.07.1963 |
| Leinefelde | 356 | 1010.4 | wolkig | WSW | 11 | 14.1 | 13.3 | 22.1 | 16.6 | 13.4 | 13 | 3.7 | 8 | 1947 | 34.2.21.07.1994 | 5.0.31.07.1981 |
| Braunlage | 610 | 1010.0 | in Wolken | WSW | 14 | 12.3 | 11.8 | 18.9 | 15.1 | 16.1 | 12 | 2.0 | 2 | 1936 | 30.6.31.07.1994 | 1.9.26.07.1987 |
| Brocken | 1153 | - | leicht bew. | SW | 43 | 8.7 | 8.7 | 13.4 | 11.3 | 8.8 | 9 | 1.5 | 6 | 1954 | 25.0.31.07.1971 | 4.3.26.07.1958 |
| Artern | 168 | 1010.6 | stark bew. | WSW | 14 | 16.1 | 14.4 | 24.9 | 18.8 | 15.3 | 15 | 4.5 | 0.9 | 1951 | 35.4.21.07.1992 | 7.3.26.07.1987 |
| Leipzig/Flugh. | 149 | 1010.6 | stark bew. | WSW | 14 | 16.4 | 15.0 | 24.4 | 20.1 | 15.7 | 15 | 3.8 | 1 | 1951 | 35.4.21.07.1992 | 7.2.26.07.1958 |
| Wittenberg | 108 | 1010.2 | stark bew. | WSW | 11 | 15.8 | 15.8 | 24.4 | 19.6 | 15.4 | 15 | 1.9 | 2 | 1951 | 37.0.31.07.1994 | 7.2.26.07.1958 |
| Oschatz | 152 | 1011.1 | stark bew. | WSW | 14 | 16.3 | 14.9 | 24.0 | 19.0 | 15.5 | 15 | 4.5 | 2 | 1917 | 36.6.29.07.1947 | 6.9.26.07.1958 |
| Dresden/Flugh. | 232 | 1011.1 | stark bew. | WSW | 14 | 17.9 | 13.9 | 23.6 | 19.3 | 15.9 | 15 | 4.1 | 0.0 | 1951 | 36.8.21.07.1998 | 4.7.29.07.1962 |
| Doburlug-Kir. | 100 | 1010.8 | Regen | SSW | 11 | 16.3 | 14.9 | 24.2 | 19.4 | 16.2 | 15 | 1.9 | 0.3 | 1951 | 36.8.31.07.1994 | 6.0.23.07.1978 |
| Cottbus | 70 | 1010.5 | stark bew. | SSW | 4 | 17.5 | 15.0 | 24.0 | 19.4 | 16.6 | 16 | 4.3 | 1 | 1951 | 35.9.31.07.1994 | 5.3.26.07.1958 |
| Görlitz | 240 | 1010.8 | stark bew. | SW | 4 | 16.3 | 14.2 | 23.2 | 18.5 | 15.7 | 14 | 4.0 | 0.1 | 1891 | 37.0.28.07.1911 | 6.4.22.07.1980 |
| Aschen | 205 | 1013.3 | Regen | WSW | 7 | 13.2 | 12.8 | 19.6 | 15.8 | 13.2 | 13 | 1.5 | 19 | 1958 | 35.6.21.07.1995 | 4.8.22.07.1980 |
| Nürnberg-Barw. | 486 | 1013.3 | stark bew. | W | 11 | 12.2 | 11.2 | 17.6 | 14.2 | 11.8 | 11 | 0.1 | 9 | | | |