

Amtsblatt des Deutschen Wetterdienstes

D 7311 A
ISSN 0936-5818

Schutzgebühr monatlich DM 30,25
einschließlich Versandkosten,
Einzelpreis DM 1,25
zuzüglich Versandkosten

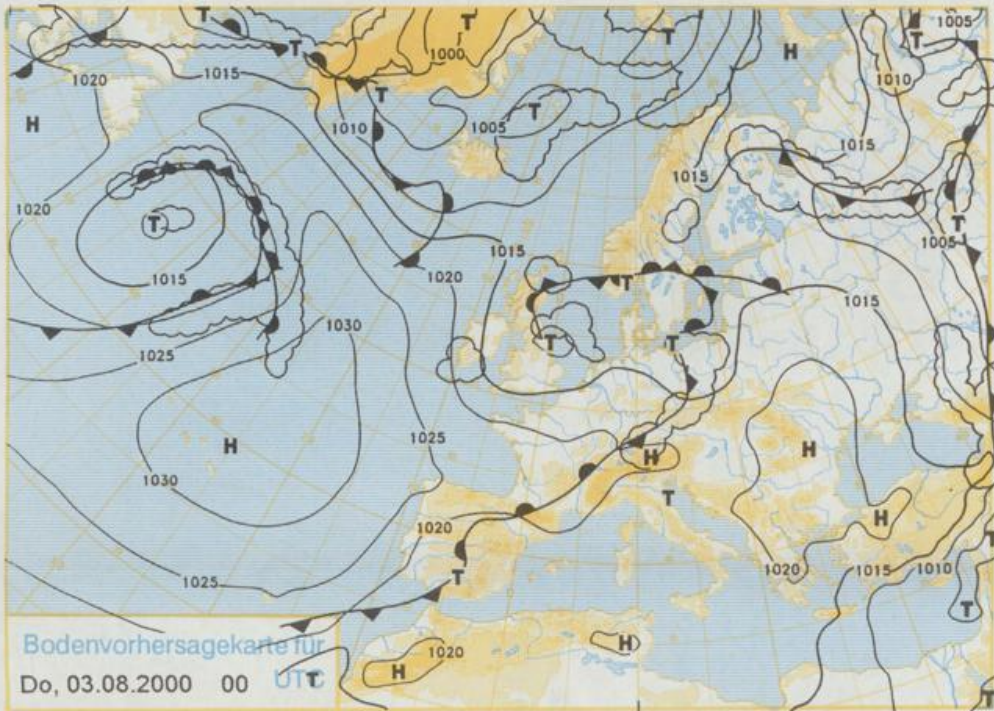
Druck und Verlag: Deutscher Wetterdienst
Frankfurter Straße 135, 63067 Offenbach
Postanschrift: 63004 (Postfach), Telefon: (069) 80 62 - 42 83
Telefax: 4152871, Telefax: (069) 80 62 - 41 23
LZB: BLZ 505 000 00 Kto.-Nr.: 505 01004

Erscheint täglich; nur Postbezug

Jahrgang 2000

Dienstag, den 01. August

Nummer: 214

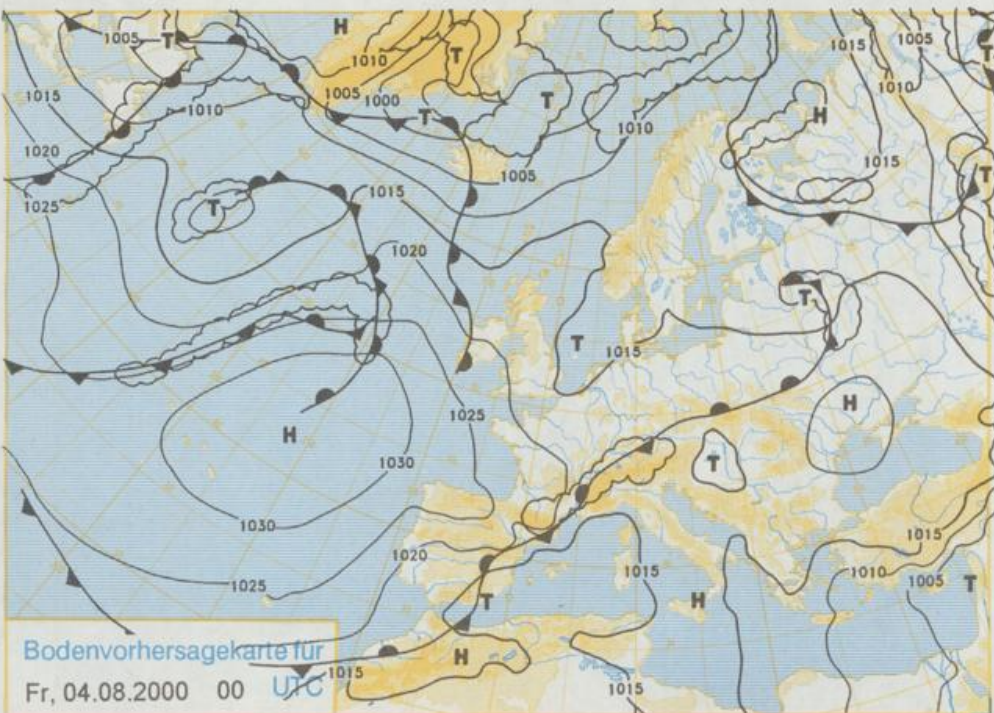


Deutschland – Vorhersage
für Donnerstag, den 3.8.00

Deutschland liegt an der Südseite eines Tiefdrucksystems über den Britischen Inseln, der Nordsee und Südkandinavien. Der Süden Deutschlands wird von der wellenden Kaltfront dieses Systems beeinflusst.

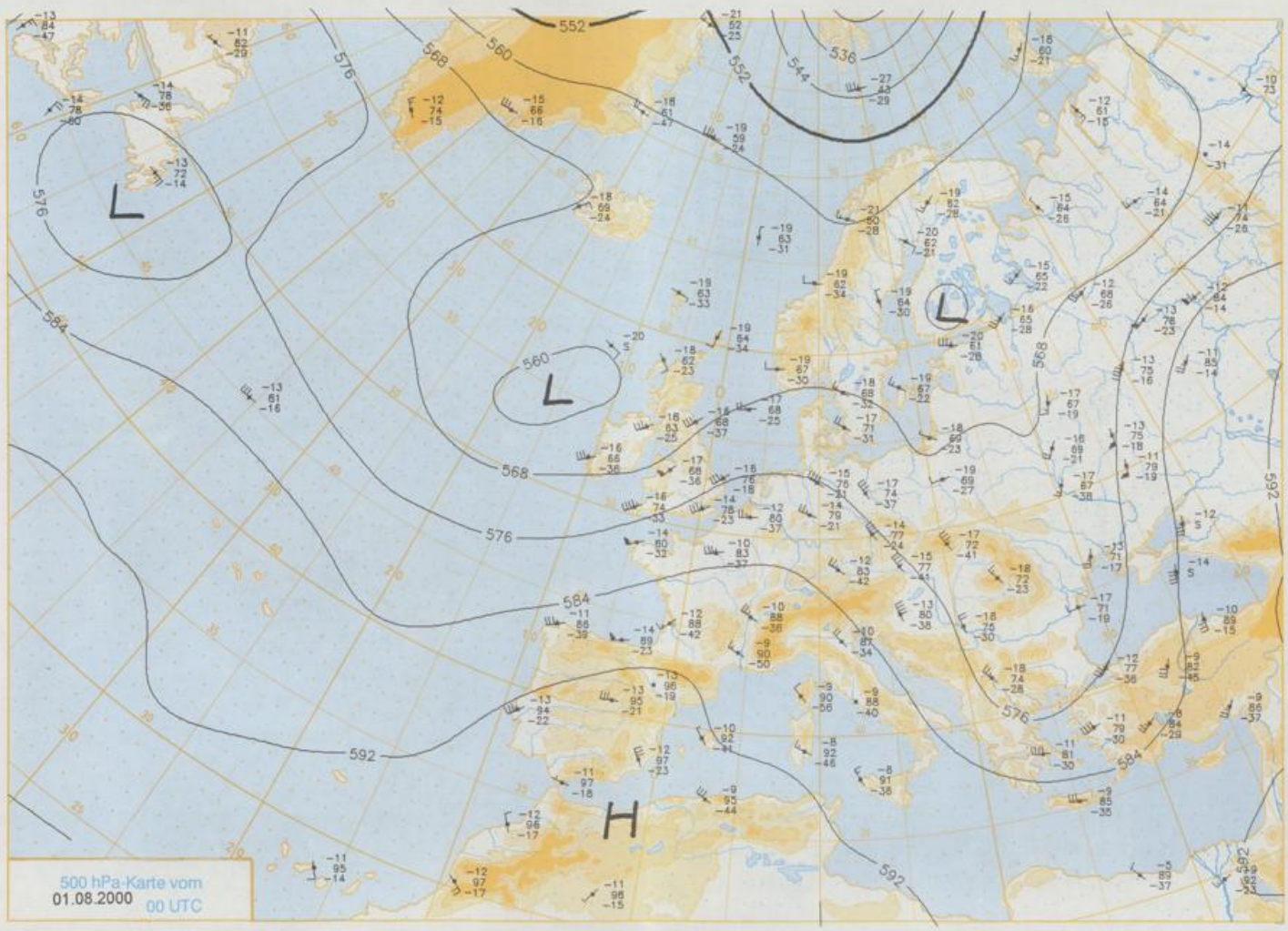
In weiten Teilen Deutschlands ist der Himmel wechselnd bewölkt, und es kommt verbreitet zu Schauern und Gewittern. Südlich der Donau herrscht starke Bewölkung vor, und es regnet dort schauerartig oder gewittrig verstärkt. Nach Frühtemperaturen zwischen 13 und 17°C werden am Tage 18 bis 25°C erreicht. Der Wind ist schwach bis mäßig und kommt aus westlichen Richtungen.

Stereographische Projektion 1 : 60 000 000 60°N



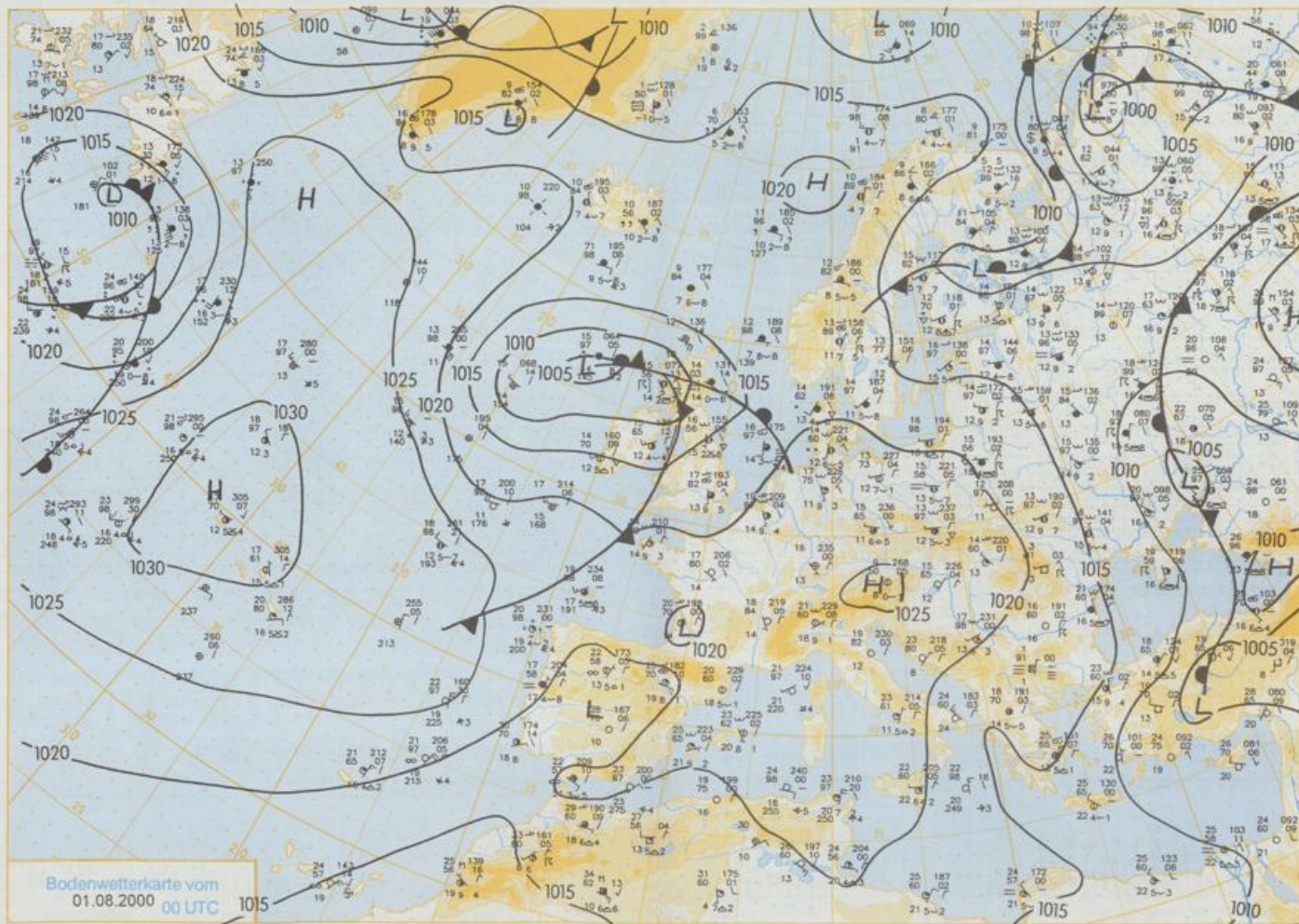
Weitere Aussichten für
Freitag, den 4.8.00

Meist stärker bewölkt mit Regen, Schauern und Gewittern. Nur mäßig warm.



500 hPa-Karte vom
01.08.2000 00 UTC

Stereographische Projektion 1 : 30 000 000 60°N



Stereographische Projektion 1 : 30 000 000 60°N

Wettermeldungen von Dienstag, dem 1. August 2000 06 UTC

Station	Ber.- höhe (m)	Luftdr. red.NN (hPa)	Wetter	Wind km/h	Deutschland							Sonne Vort. Std.	RR 24h mm	Schnee höhe cm	Extremwerte der Lufttemperatur in der Dekade vom 1.08. bis 10.08.			
					Luft		Temperatur (Grad C)		Nacht		Tmax Datum				Tmin Datum			
					2 m	Tau- punkt	Max Vortag	Mittel 2 m	Min 2 m	5 cm								
Heiligland	8	1018.3	wolkig	S	32	17.3	14.3	17.6	16.3	16.3	16	5.5	0.0	1952	28.1	10.08.1975	11.0	2.08.1964
List / Sylt	29	1017.9	stark bew.	SSW	25	17.4	15.2	16.6	15.2	14.3	13	1.8	0.1	1937	32.5	10.08.1975	9.8	7.08.1987
Leck	17	1018.9	stark bew.	S	14	16.6	14.6	17.6	14.2	12.3	10	1.5	0.0	1974	33.9	10.08.1975	5.1	3.08.1981
St.P.-Ording	11	1018.5	stark bew.	S	22	17.7	14.7	18.0	16.0	15.0	14	6.7	0.0	1951	35.9	9.08.1992	7.6	4.08.1986
Schleswig	48	1019.6	wolkig	SSW	14	15.8	13.1	18.2	14.2	12.6	10	2.9	0.0	1947	32.3	1.08.1992	6.4	10.08.1985
Kiel	31	1020.1	stark bew.	SSW	14	16.6	12.4	19.5	14.0	10.9	8	7.3	0.0	1940	35.0	9.08.1992	6.3	2.08.1981
Westermarckd.	9	1020.0	stark bew.	S	11	15.9	13.8	18.2	16.2	14.3	14	5.1	0.1	1948	30.3	6.08.1973	6.4	3.08.1985
Arkona	42	1020.9	Regen	WSW	18	14.8	13.4	17.2	15.6	12.8	12	1.8	0.0	1951	31.1	1.08.1983	8.5	7.08.1987
Norderney	16	1018.2	wolkig	S	18	17.0	14.0	20.6	17.9	16.7	16	6.1	0.0	1947	33.0	4.08.1994	9.6	7.08.1987
Bremerhaven	11	1019.6	wolkig	S	14	16.6	13.9	19.3	17.3	16.2	15	7.3	0.0	1949	35.8	9.08.1992	8.5	9.08.1962
Cuxhaven	12	1019.3	wolkig	S	14	15.8	12.7	18.3	16.8	15.6	15	6.9	0.0	1946	36.3	9.08.1992	8.5	5.08.1962
Hamburg/Flugh.	15	1020.4	wolkig	S	14	15.7	12.5	19.7	15.2	12.7	10	4.6	0.1	1891	37.3	9.08.1992	5.3	10.08.1965
Lübeck	15	1020.4	wolkig	SSW	18	14.9	13.0	20.7	14.9	10.5	9	5.0	0.5	1890	38.0	9.08.1992	5.4	5.08.1996
Boltenhagen	17	1020.8	wolkig	SSW	18	14.5	12.9	20.6	18.1	11.3	10	6.0	0.5	1951	36.6	9.08.1992	5.9	10.08.1965
Schwerin	68	1021.2	wolkig	SSW	11	13.9	12.4	19.6	15.1	12.1	9	4.3	0.4	1946	36.9	9.08.1992	4.9	7.08.1987
Warnemünde	10	1020.5	stark bew.	S	11	14.4	12.6	18.3	16.0	12.5	11	4.9	0.0	1951	36.9	9.08.1992	7.1	7.08.1987
Teterow	50	1021.8	wolkig	S	14	12.4	12.3	19.2	14.5	10.0	8	1.5	0.6	1947	38.7	9.08.1992	6.7	7.08.1987
Barth	7	1020.9	stark bew.	S	4	13.1	12.1	18.4	15.3	11.4	10	4.0	0.4	1967	34.9	5.08.1994	6.8	5.08.1996
Greifswald	6	1021.3	stark bew.	SW	11	13.3	12.5	18.2	15.6	11.6	9	1.5	0.1	1951	36.5	1.08.1994	6.5	2.08.1976
Ueckermünde	7	1021.9	wolkig	SW	7	12.6	11.5	18.1	15.5	11.1	9	1.2	0.2	1951	38.0	1.08.1994	6.5	1.08.1985
Emden	5	1018.6	stark bew.	S	14	16.6	13.8	22.1	18.0	14.9	13	5.1	0.0	1947	33.3	4.08.1994	4.4	10.08.1965
Oldenburg	20	1020.0	stark bew.	S	11	16.3	13.0	21.6	17.0	14.8	13	5.0	0.0	1990	37.2	4.08.1994	7.0	4.3.1998
Bremen/Flugh.	5	1020.0	leicht bew.	SSE	11	15.3	13.1	21.4	16.4	13.6	11	3.9	0.0	1890	37.6	9.08.1992	4.7	7.08.1987
Soltau	78	1021.0	leicht bew.	S	7	14.1	12.2	20.6	15.2	12.0	11	3.9	0.0	1947	38.0	9.08.1992	5.6	10.08.1965
Boizenburg	46	1021.8	leicht bew.	S	14	14.6	12.3	20.3	15.9	12.0	10	4.7	0.0	1951	37.3	9.08.1992	6.4	10.08.1965
Lüchow	18	1022.0	leicht bew.	S	4	13.9	12.4	20.4	15.3	11.0	10	2.8	0.0	1955	37.6	9.08.1992	5.2	5.08.1987
Seehausen/Altm.	23	1022.4	leicht bew.	SE	4	13.6	12.2	19.9	15.3	10.0	9	3.2	0.0	1951	36.5	1.08.1994	6.5	5.08.1996
Marnitz	85	1022.0	leicht bew.	S	7	14.8	12.3	19.7	15.1	11.0	7	2.7	0.2	1951	36.5	1.08.1994	6.5	5.08.1996
Neuruppin	39	1022.9	wolkig	SW	4	13.1	12.8	19.1	15.5	10.3	8	1.7	0.0	1958	35.0	1.08.1994	5.6	7.08.1987
Neubrandenburg	80	1021.9	stark bew.	SW	11	12.9	12.8	18.1	14.7	11.3	9	0.2	0.5	1951	36.5	1.08.1994	6.5	2.08.1976
Angermünde	55	1022.3	leicht bew.	SW	4	12.6	12.6	18.3	15.7	11.0	8	1.0	0.0	1951	37.6	9.08.1992	6.0	7.08.1987
Lingen	26	1019.9	stark bew.	S	7	16.0	14.2	23.3	18.2	14.8	14	8.4	0.0	1951	34.1	4.08.1994	6.5	8.08.1953
Münst.-Osn./Flugh.	53	1020.3	wolkig	SE	7	14.4	13.3	23.1	17.5	13.2	11	8.5	0.0	1990	35.3	4.08.1990	7.0	7.08.1990
Osnabrück	97	1020.5	leicht bew.	SSE	11	16.4	14.0	22.7	17.2	13.4	11	7.6	0.0	1952	35.3	4.08.1990	7.1	9.08.1965
Diepholz	43	1020.2	leicht bew.	S	7	14.5	13.9	22.2	17.3	12.2	10	5.4	0.0	1952	35.8	9.08.1992	4.5	9.08.1953
Bad Salzuflen	139	1020.7	leicht bew.	SSW	4	15.9	13.0	22.3	16.9	14.2	12	6.8	0.0	1935	36.5	9.08.1992	5.1	4.08.1935
Hannover/Flugh.	59	1020.6	leicht bew.	S	11	15.8	12.6	20.8	15.9	13.8	9	4.5	0.0	1936	37.4	9.08.1992	5.6	2.08.1947
Braunschweig	88	1022.2	leicht bew.	S	7	14.2	11.8	20.5	15.8	12.9	10	5.4	0.0	1891	36.2	9.08.1992	5.9	3.08.1962
Gerdelegen	48	1022.0	wolkig	still	12.7	11.8	19.9	15.0	9.3	8	3.0	0.0	1947	36.4	5.08.1994	4.3	9.08.1995	
Magdeburg	85	1022.6	wolkig	SE	4	13.1	11.7	21.4	16.3	10.3	8	5.6	0.0	1947	37.9	9.08.1992	4.5	7.08.1987
Potsdam	100	1023.0	leicht bew.	SW	7	12.0	11.2	19.8	15.6	10.9	9	2.7	0.0	1893	38.6	9.08.1992	5.4	7.08.1987
Berlin-Temp.	49	1023.0	leicht bew.	SSW	7	13.9	12.0	20.9	17.1	11.6	6	1.5	0.0	1876	37.2	1.08.1994	6.8	6.08.1886
Lindenberg	104	1023.3	leicht bew.	W	4	12.5	12.1	20.0	15.9	10.6	9	3.6	0.0	1947	38.5	9.08.1992	5.6	7.08.1987
Menschow	16	1022.3	leicht bew.	SW	7	13.1	12.0	19.4	15.7	9.1	7	0.1	0.0	1951	37.6	9.08.1992	6.0	7.08.1987
Düsseldorf/Flugh.	41	1020.4	wolkig	SSE	14	17.1	13.1	24.7	17.9	14.8	12	7.4	0.0	1969	36.0	4.08.1994	7.3	6.08.1987
Bocholt	24	1020.0	Scheuer	S	4	15.9	14.2	23.0	18.1	13.7	12	7.5	0.0	1947	36.3	4.08.1994	5.8	3.08.1996
Essen	161	1021.4	wolkig	S	11	17.1	12.7	22.8	18.0	15.6	13	7.8	0.0	1935	35.2	4.08.1994	6.8	6.08.1987
Lüdenscheid	392	1021.6	wolkig	E	4	12.4	11.8	21.2	15.8	11.2	9	7.0	0.0	1951	36.3	4.08.1994	7.3	3.08.1968
Kahler Asten	859	-	wolkig	SSW	18	13.9	10.6	17.9	13.6	12.0	6	7.4	0.0	1955	30.3	5.08.1994	3.4	1.08.1965
Bad Lippspringe	158	1021.3	leicht bew.	ESE	4	16.2	13.4	22.1	16.2	13.8	11	6.9	0.0	1951	36.2	9.08.1992	4.8	7.08.1987
Kassel	233	1023.3	Nebel	S	7	11.6	11.6	22.3	16.6	10.9	9	4.8	0.0	1951	35.5	5.08.1994	4.4	7.08.1987
Göttingen	171	1022.6	leicht bew.	still	12.6	12.6	22.4	16.0	8.9	8	4.2	0.0	1947	37.9	9.08.1992	3.6	9.08.1953	
Leinefelde	356	1022.6	leicht bew.	SSE	4	13.7	11.9	21.3	15.8	11.8	7	5.6	0.0	1957	34.7	9.08.1992	3.9	7.08.1987
Braunlage	610	1022.8	leicht bew.	WSW	4	11.9	11.5	18.9	13.6	9.4	7	1.5	0.0	1936	32.8	9.08.1992	3.6	7.08.1987
Brocken	1153	-	leicht bew.	SW	32	9.7	9.6	14.0	10.4	8.8	8	3.4	0.0	1951	27.9	9.08.1992	1.0	6.08.1987
Artern	166	1023.2	leicht bew.	still	11.9	11.6	23.8	17.8	11.1	9	7.6	0.0	1954	37.4	9.08.1992	4.2	7.08.1987	
Leipzig/Flugh.	149	1022.9	wolkig	S	4	14.3	12.1	23.1	17.0	12.2	10	5.2	0.0	1951	37.0	9.08.1992	6.1	7.08.1987
Wittenberg	106	1022.9	wolkig	still	13.5	11.9	22.4	16.7	9.7	9	5.8	0.0	1951	38.5	9.08.1992	5.8	7.08.1987	
Oschatz	152	1023.4	wolkig	still	12.9	12.0	23.1	17.2	10.5	9	5.4	0.0	1951	37.0	9.08.1992	6.1	7.08.1987	
Dresden/Flugh.	232	1023.6	leicht bew.	S	7	13.2	12.2	22.8	17.7	11.4	11	6.3	0.0	1917	36.9	1.08.1994	6.8	7.08.1987
Doberlug-Kir.	100	1023.4	leicht bew.	still	11.7	11.5	22.4	16.8	7.7	5	5.9	0.6	1951	38.5	9.08.1992	5.0	7.08.1987	
Cottbus	70	1023.3	leicht bew.	SW	4	13.1	12.7	21.4	15.7	8.9	7	6.5	1.0	1951	38.4	9.08.1992	5.8	7.08.1987
Görlitz	240	1023.4																