

D 7311 A
ISSN 0936-5818

Schutzgebühr monatlich DM 30,25
einschließlich Versandkosten,
Einzelpreis DM 1,25
zuzüglich Versandkosten

Druck und Verlag: Deutscher Wetterdienst
Frankfurter Straße 135, 63067 Offenbach
Postanschrift: 63004 (Postfach), Telefon: (069) 80 62 - 42 83
Telex: 4152871, Telefax: (069) 80 62 - 41 23
LZB: BLZ 505 000 00 Kto.-Nr.: 505 01004

Erscheint täglich; nur Postbezug

EINGEGANGEN

16. Aug. 2000

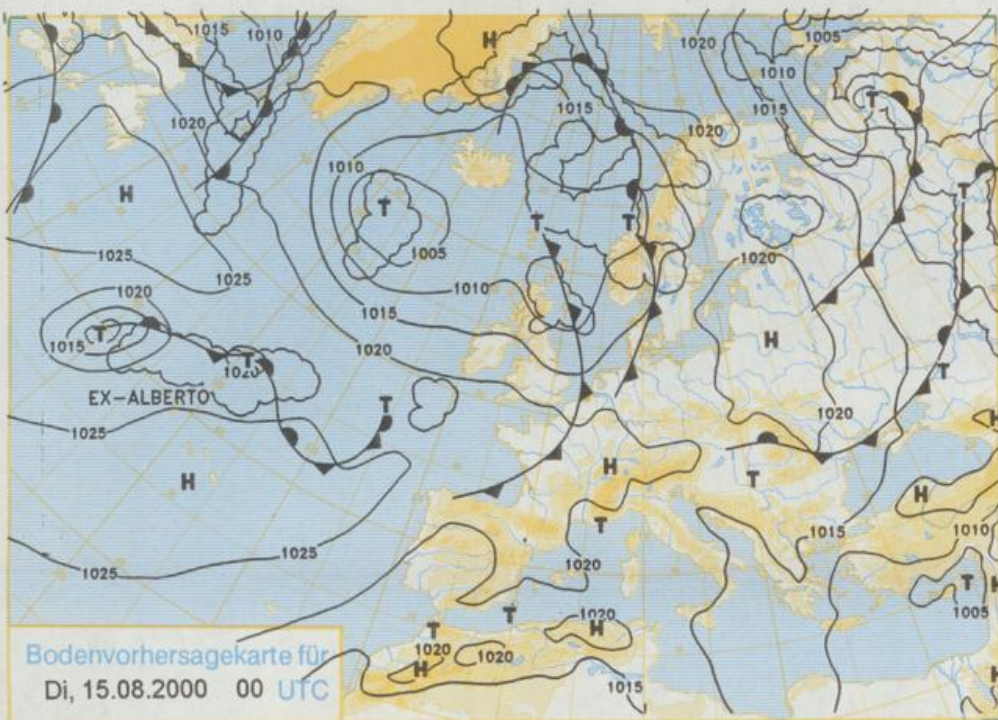
Erl.....



Jahrgang 2000

Sonntag, den 13. August

Nummer: 226



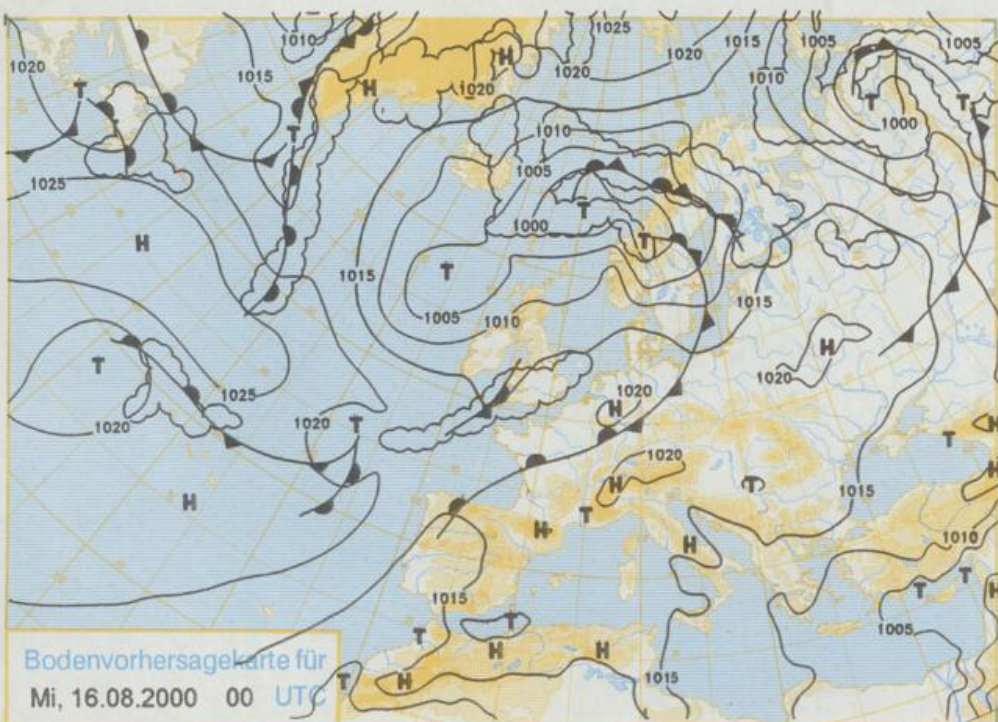
Deutschland - Vorhersage
für Dienstag, den 15.08.00

Am Dienstag zieht eine Kaltfront von West nach Ost über die Nordhälfte Deutschlands hinweg, während die Südhälfte zunächst noch unter Hochdruckeinfluß verbleibt.

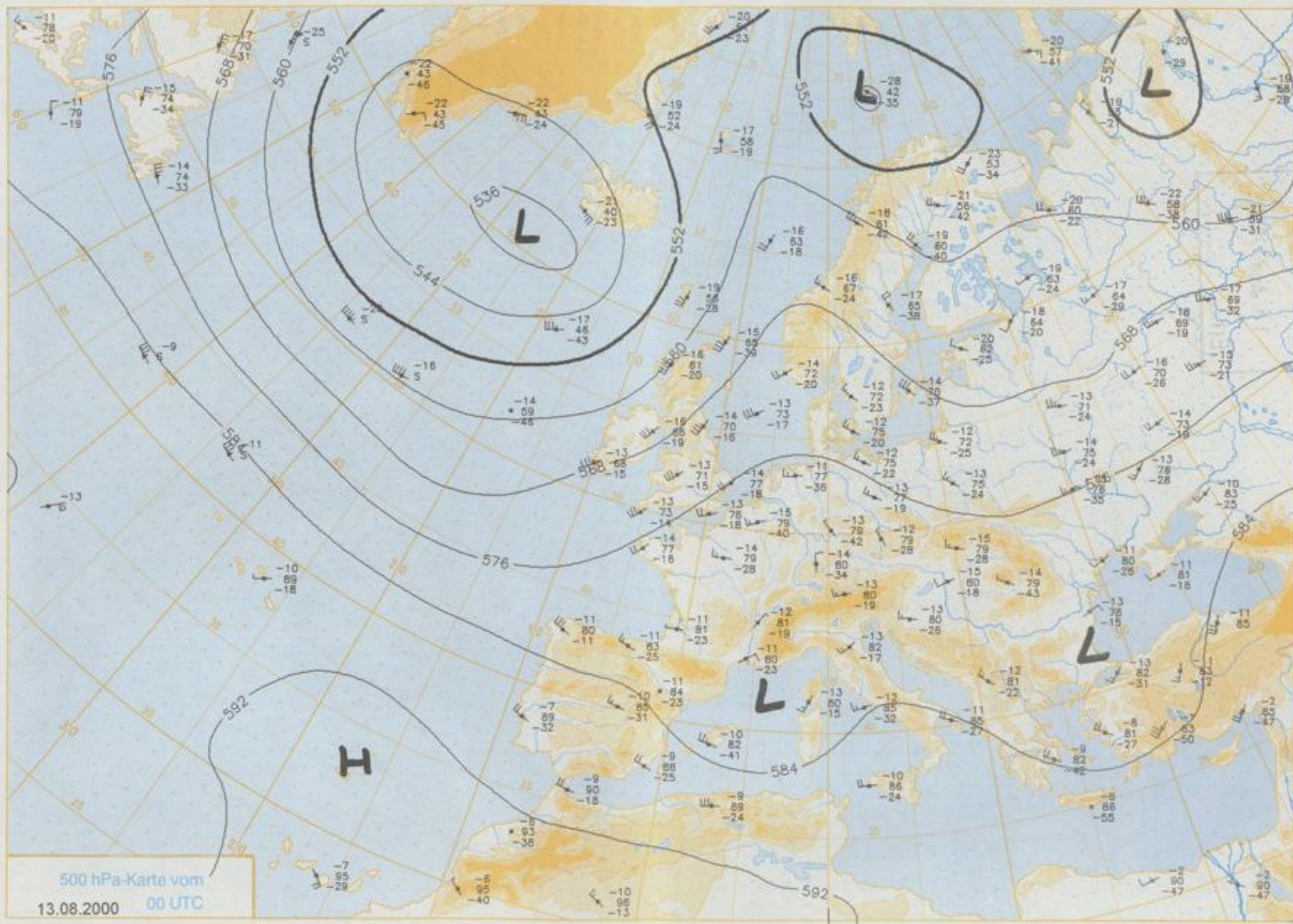
So kommt im Westen rasch Bewölkung auf, die sich über die Nordhälfte im Tagesverlauf ostwärts ausbreitet. Dabei entwickeln sich schauerartige oder gewittrige Regenfälle, die am Abend die Oder erreichen. Rückseitig des Regengebietes lockert die Bewölkung wieder auf. In der Südhälfte ist es dagegen noch überwiegend sonnig. Lediglich in den Alpen kann es zu einzelnen Gewittern kommen. Während in der Nacht zum Dienstag die Temperaturen auf 13 bis 18°C zurückgehen, steigen sie am Tage in der Nordhälfte auf Werte um 25°C und in der Südhälfte auf 27 bis 30 Grad an. Der Wind ist meist schwach, an der Küste auch mäßig. Er lebt bei Gewitter böig auf und kommt aus westlichen Richtungen.

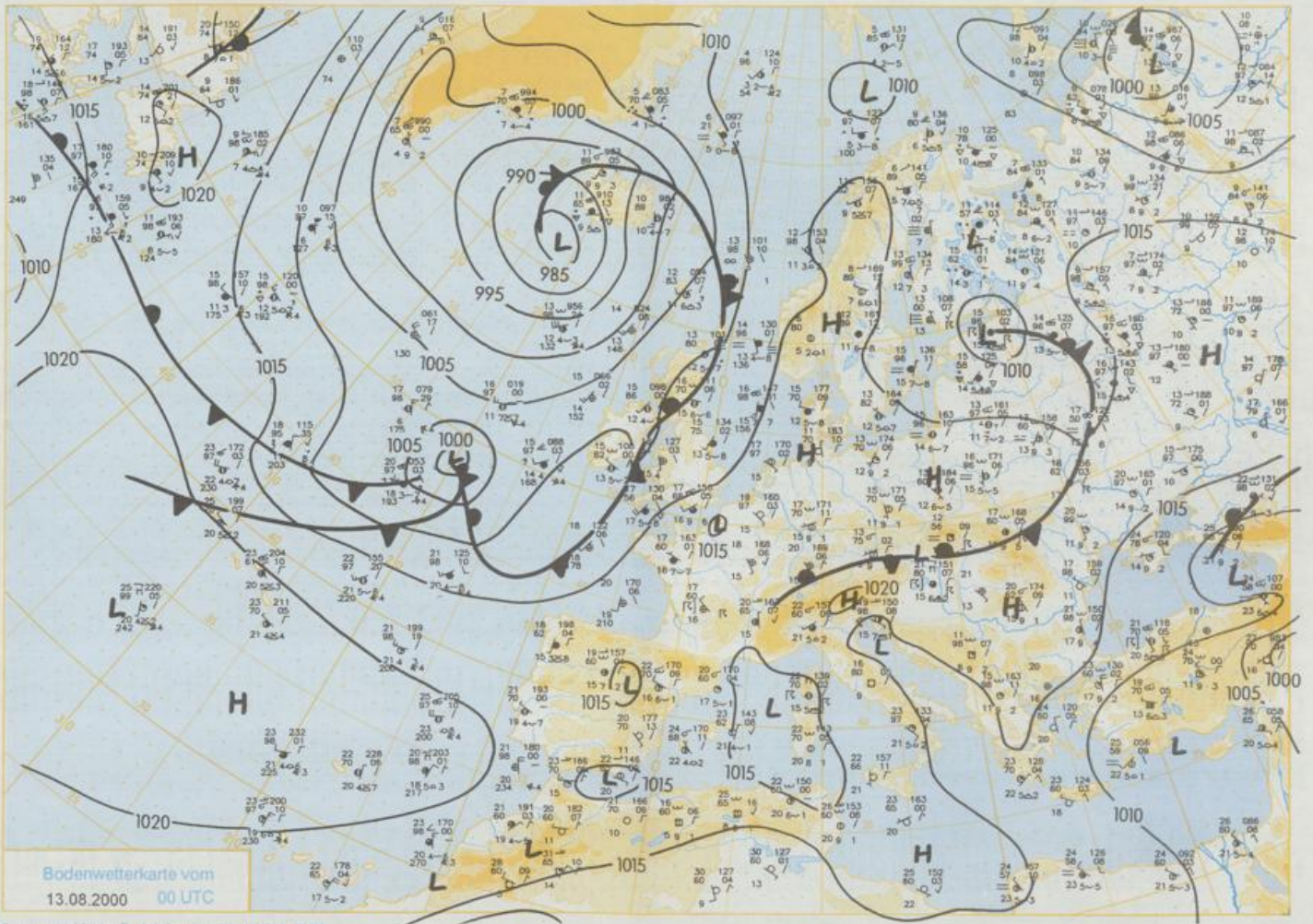
Weitere Aussichten für
Mittwoch, den 16.08.00
Wechselnd bewölkt mit einzelnen Schauern oder Gewittern, wenig Temperaturänderung.

Stereographische Projektion 1 : 60 000 000 60°N



Der Umwelt zuliebe: gedruckt auf chlorfrei gebleichtem Papier.





Stereographische Projektion 1:30.000.000 60°N

Wettermeldungen von Sonntag, dem 13. August 2000 06 UTC

Station	Bar.- höhe (m)	Luftdr. red.NN (hPa)	Wetter	Wind	Temperatur (Grad C)					Sonne Vort. Std.	RR 24h mm	Schnee höhe cm	Extremwerte der Lufttemperatur						
					Wind		Temperatur (Grad C)						in der Dekade vom	Tmax Datum	Tmin Datum				
					km/h	Luft 2 m	Tau- punkt	Max Vortag	Mittel Min							2 m	Nacht 5 cm	seit	11.08.
Helgoland	8	1018,5	leicht bew.	E	18	16,0	12,6	18,1	16,4	15,4	13	9,4			1952	26,8	13.08.1997	11,1	15.08.1996
List / Sylt	29	1018,8	stark bew.	ESE	11	14,0	12,0	18,5	15,4	13,6	7	11,9			1937	32,6	11.08.1975	9,4	14.08.1994
Leck	17	1019,3	wolkig	E	7	10,0	9,7	19,6	14,6	5,3	3	10,8			1974	33,5	11.08.1975	3,6	11.08.1986
St.P.-Ording	11	1018,2	leicht bew.	E	11	11,1	10,6	18,8	15,6	9,4	7	10,8			1951	33,0	11.08.1975	5,5	13.08.1985
Schleswig	48	1019,3	leicht bew.	NNE	7	12,0	11,8	20,8	15,6	9,4	5	9,8			1947	32,0	11.08.1975	5,2	20.08.1949
Kiel	31	1018,7	leicht bew.	NE	4	13,8	13,7	22,4	15,8	7,8	6	11,0			1940	31,7	11.08.1975	4,7	13.08.1987
Westermarkdf.	9	1018,4	wolkenlos	NNE	11	15,6	14,1	19,4	18,0	13,8	11	11,5			1948	31,2	16.08.1974	6,8	13.08.1987
Arkona	42	1018,6	leicht bew.	WNW	4	15,5	15,1	19,2	15,8	12,9	11	8,9			1951	31,3	16.08.1974	9,3	12.08.1979
Norderney	16	1017,9	leicht bew.	SE	11	14,7	13,1	19,3	16,6	14,1	12	12,7			1947	31,9	13.08.1953	10,4	17.08.1986
Bremerhaven	11	1018,0	leicht bew.	ENE	14	13,5	12,3	20,6	17,6	12,9	12	12,6			1949	32,1	11.08.1975	8,2	13.08.1987
Cuxhaven	12	1018,3	leicht bew.	E	11	14,8	11,9	19,2	17,2	14,1	13	11,8			1946	32,4	12.08.1995	9,3	16.08.1946
Hamburg/Flugh.	15	1018,3	leicht bew.	NE	4	12,4	11,5	23,2	17,7	10,9	9	7,0			1891	34,3	20.08.1932	2,4	20.08.1949
Lübeck	15	1017,9	wolkenlos	still	10	10,7	10,5	23,5	16,9	9,6	8	6,9			1890	33,7	19.08.1893	4,1	20.08.1929
Boltenhagen	17	1018,1	wolkenlos	NNE	11	16,5	15,8	21,1	16,7	13,0	10	7,5	0,0		1951	32,3	16.08.1974	6,8	13.08.1987
Schwerin	68	1017,9	wolkenlos	NE	7	13,9	13,7	22,6	17,3	13,3	10	5,7			1946	32,7	16.08.1974	5,5	20.08.1949
Wernemünde	10	1017,9	wolkenlos	still	15	15,0	13,7	20,8	17,1	13,4	11	10,7			1951	33,5	16.08.1974	8,0	13.08.1987
Teterow	50	1018,5	leicht bew.	still	12,5	12,4	23,8	16,8	11,7	10	8,1				1947	34,0	16.08.1974	5,9	17.08.1977
Berth	7	1018,3	wolkenlos	still	12,6	11,7	20,5	15,9	9,2	7	10,4				1967	36,0	16.08.1974	6,2	13.08.1987
Greifswald	6	1018,3	wolkenlos	still	12,7	12,6	21,5	16,2	11,1	8	7,9				1951	32,9	16.08.1974	6,1	17.08.1964
Ueckermünde	7	1018,4	leicht bew.	SSW	4	13,4	12,8	21,3	16,6	11,0	9	5,9			1951	33,0	16.08.1974	5,5	19.08.1970
Emden	5	1017,9	leicht bew.	ESE	7	11,6	11,5	21,3	16,0	9,2	7	8,1			1947	32,1	12.08.1995	5,7	11.08.1985
Oldenburg	20	1018,3	leicht bew.	E	4	12,3	11,7	23,6	17,4	10,8	8	7,7			1990	34,0	12.08.1995	6,5	18.08.1993
Bremen/Flugh.	5	1017,8	leicht bew.	still	11,6	11,6	23,9	18,2	9,7	7	9,9				1890	34,7	11.08.1975	4,4	19.08.1978
Soltau	78	1018,1	leicht bew.	NNE	4	12,4	12,3	24,5	18,2	11,0	10	6,7			1947	33,9	11.08.1975	3,4	20.08.1949
Boizenburg	46	1018,4	leicht bew.	NE	4	13,2	12,7	23,6	18,0	12,5	11	6,0	0,0		1951	34,6	16.08.1974	5,1	20.08.1988
Lüchow	18	1017,8	wolkig	N	4	12,9	12,7	23,9	17,4	11,5	11	6,1			1955	34,5	16.08.1974	4,1	20.08.1988
Seehausen/Altm.	23	1018,0	leicht bew.	still	12,1	12,0	24,4	17,4	10,3	10	5,9								
Mernitz	85	1018,3	wolkig	still	13,3	13,2	23,3	16,3	11,8	9	4,7				1951	34,7	16.08.1974	4,0	20.08.1988
Neuruppin	39	1018,2	wolkig	ENE	4	14,5	14,5	23,5	16,9	13,2	11	5,5			1958	33,1	16.08.1974	6,0	20.08.1988
Naubrandenburg	80	1018,3	leicht bew.	ENE	7	14,3	13,8	22,7	17,0	12,6	11	6,7							
Angermünde	55	1018,1	stark bew.	E	4	14,0	14,0	22,7	16,4	11,3	10	4,2			1951	34,4	16.08.1989	5,0	13.08.1985
Lingen	26	1017,9	leicht bew.	SE	4	12,6	12,6	24,2	18,2	12,2	11	11,5			1951	32,4	12.08.1995	5,5	17.08.1986
Münst.-Osn./Flugh.	53	1017,5	leicht bew.	ESE	4	12,1	11,9	25,4	18,6	10,4	8	10,9			1990	33,4	12.08.1995	5,1	16.08.1994
Osnabrück	97	1018,0	leicht bew.	still	13,0	12,7	24,9	18,4	11,6	8	10,2				1952	33,2	12.08.1995	6,3	12.08.1985
Diepholz	43	1018,0	leicht bew.	still	10,7	10,7	24,6	18,5	9,8	6	9,3				1952	33,6	11.08.1975	4,6	20.08.1982
Bad Salzflufen	139	1017,6	leicht bew.	still	12,2	11,1	25,8	19,4	11,8	11	9,2				1935	33,5	13.08.1966	5,1	12.08.1985
Hannover/Flugh.	59	1017,5	leicht bew.	W	4	12,4	12,0	25,6	18,4	10,5	8	8,4			1936	36,5	20.08.1944	4,7	18.08.1949
Breunshweig	88	1018,1	leicht bew.	still	13,2	12,8	25,5	18,9	11,8	10	7,7				1891	36,3	19.08.1892	4,8	20.08.1949
Gardelegen	48	1017,6	leicht bew.	still	11,5	11,5	25,6	18,5	10,3	9	8,5				1947	35,7	16.08.1974	3,1	20.08.1949
Magdeburg	85	1017,7	wolkenlos	still	13,5	13,5	25,1	18,8	12,0	9	7,0				1947	35,5	16.08.1989	5,3	20.08.1949
Potsdam	100	1018,1	leicht bew.	ESE	14	15,6	12,5	25,0	18,7	15,2	13	7,1			1893	37,2	20.08.1943	6,0	13.08.1949
Berlin-Temp.	49	1018,1	leicht bew.	SE	4	16,4	13,9	24,6	19,9	13,7	9	5,7			1876	36,0	20.08.1943	6,2	20.08.1949
Lindenberg	104	1018,2	leicht bew.	E	7	15,7	13,0	23,9	18,8	14,9	12	6,2			1947	34,9	16.08.1989	6,7	20.08.1949
Manschnow	16	1017,6	stark bew.	still	15,2	13,7	23,4	17,7	13,6	11	3,5								
Düsseldorf/Flugh.	41	1017,4	leicht bew.	SSE	7	16,6	14,3	27,3	19,8	12,8	11	11,9			1969	34,1	12.08.1990	6,2	15.08.1994
Bocholt	24	1017,1	wolkenlos	ESE	4	13,7	12,8	24,9	18,4	11,8	10	11,4			1947	34,0	16.08.1947	5,1	11.08.1987
Essen	161	1018,3	leicht bew.	SSW	4	16,9	13,4	25,5	20,4	14,6	13	12,2			1935	32,3	11.08.1998	7,3	15.08.1994
Lüdenscheid	392	1018,2	leicht bew.	E	4	12,9	12,3	25,3	18,8	12,2	9	10,4							
Kahler Asten	859	-	leicht bew.	NW	11	15,0	11,3	22,0	17,1	13,6	6	11,0			1955	28,5	11.08.1998	3,8	18.08.1970
Bed Lippspringe	158	1018,4	leicht bew.	E	4	13,0	12,1	25,6	18,6	12,0	9	11,1			1951	33,3	12.08.1995	5,2	16.08.1994
Kassel	233	1018,7	leicht bew.	still	13,6	13,6	26,7	20,3	12,0	9	8,7				1951	34,0	11.08.1998	5,1	14.08.1960
Göttingen	171	1018,2	leicht bew.	W	4	12,8	11,6	26,9	18,7	9,9	8	10,6			1947	36,1	12.08.1998	3,2	14.08.1949
Leinefelde	358	1018,0	leicht bew.	still	12,5	11,1	25,5	18,6	10,7	7	10,0				1957	34,5	12.08.1998	4,1	12.08.1985
Braunlage	610	1018,0	leicht bew.	N	4	12,7	11,8	21,9	15,5	10,6	8	2,4			1936	31,4	12.08.1998	3,2	14.08.1960
Brocken	1153	-	leicht bew.	S	7	14,9	8,1	17,1	13,4	13,3	4	8,1			1951	25,9	12.08.1998	2,7	19.08.1972
Artern	186	1018,2	leicht bew.	WSW	4	13,0	11,1	27,8	19,9	12,1	10	9,5			1954	36,4	12.08.1998	6,4	14.08.1985
Leipzig/Flugh.	149	1017,9	leicht bew.	S	7	14,5	11,3	26,4	20,5	13,6	11	8,9			1951	35,4	16.08.1974	7,2	16.08.1994
Wittenberg	108	1017,7	wolkig	ESE	4	15,1	12,3	26,7	20,1	13,5	12	7,2			1951	36,2	16.08.1989	6,2	12.08.1985
Oachat	152	1018,1	wolkenlos	E	4	13,2	11,1	26,8	18,6	10,6	9	9,2							
Dresden/Flugh.	232	1018,1	wolkenlos	SSE	11	14,6	11,8	25,1	20,3	12,9	11	9,3			1917	36,8	20.08.1943	6,0	13.08.1949
Doblerug-Kir.	100	1018,2	wolkenlos	still	12,3	11,2	25,7	18,6	9,4	6	4,6				1951	35,4	16.08.1989	3,1	14.08.1975
Cottbus	70	1018,0	leicht bew.	ESE	4	14,3	12,7	25,2	19,2	10,8	9	6,8			1951	35,5	13.08.1986	6,2</	