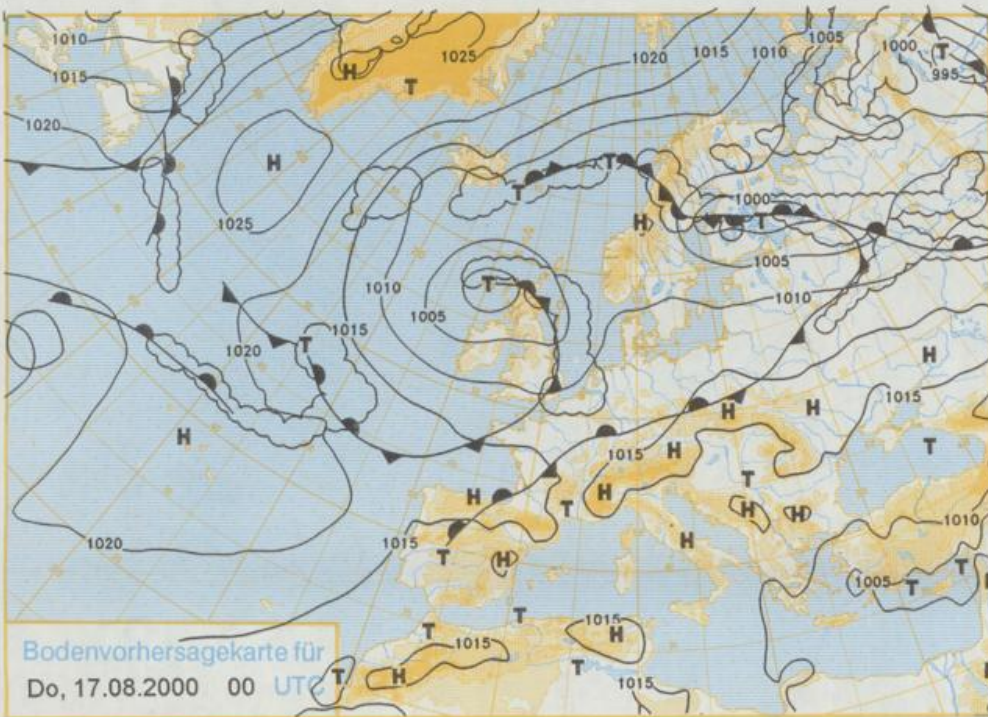


D 7311 A  
ISSN 0938-5818  
Schutzgebühr monatlich DM 30,25  
einschließlich Versandkosten,  
Einzelpreis DM 1,25  
zuzüglich Versandkosten

Druck und Verlag: Deutscher Wetterdienst  
Frankfurter Straße 135, 63067 Offenbach  
Postanschrift: 63004 (Postfach), Telefon: (069) 80 62 - 44 31  
Telefax: 4152871, Telefax: (069) 80 62 - 41 23  
LZB: BLZ 505 000 00, Kto.-Nr.: 505 01004

Erscheint täglich; nur Postbezug

EINGEGANGEN  
16. Aug. 2000  
Erl. ....



Deutschland - Vorhersage für Donnerstag, den 17.08.00

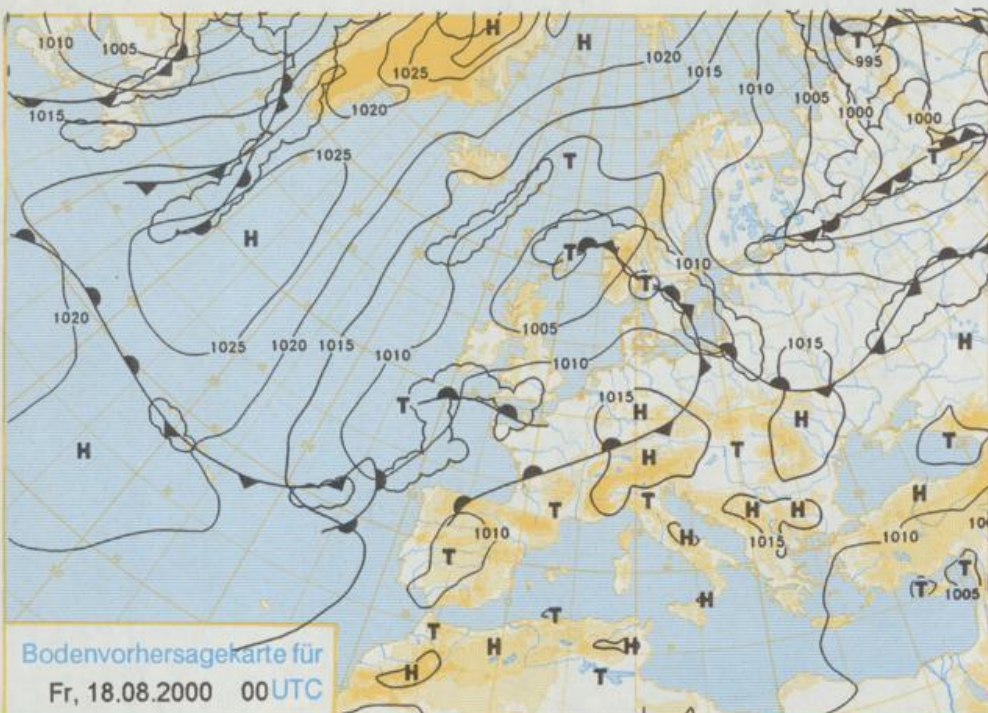
Am Donnerstag überquert die Kaltfront eines Tiefs bei Schottland den größten Teil Deutschlands ostwärts. Die Tiefsttemperaturen in der Nacht zum Donnerstag liegen zwischen 16 und 11°C.

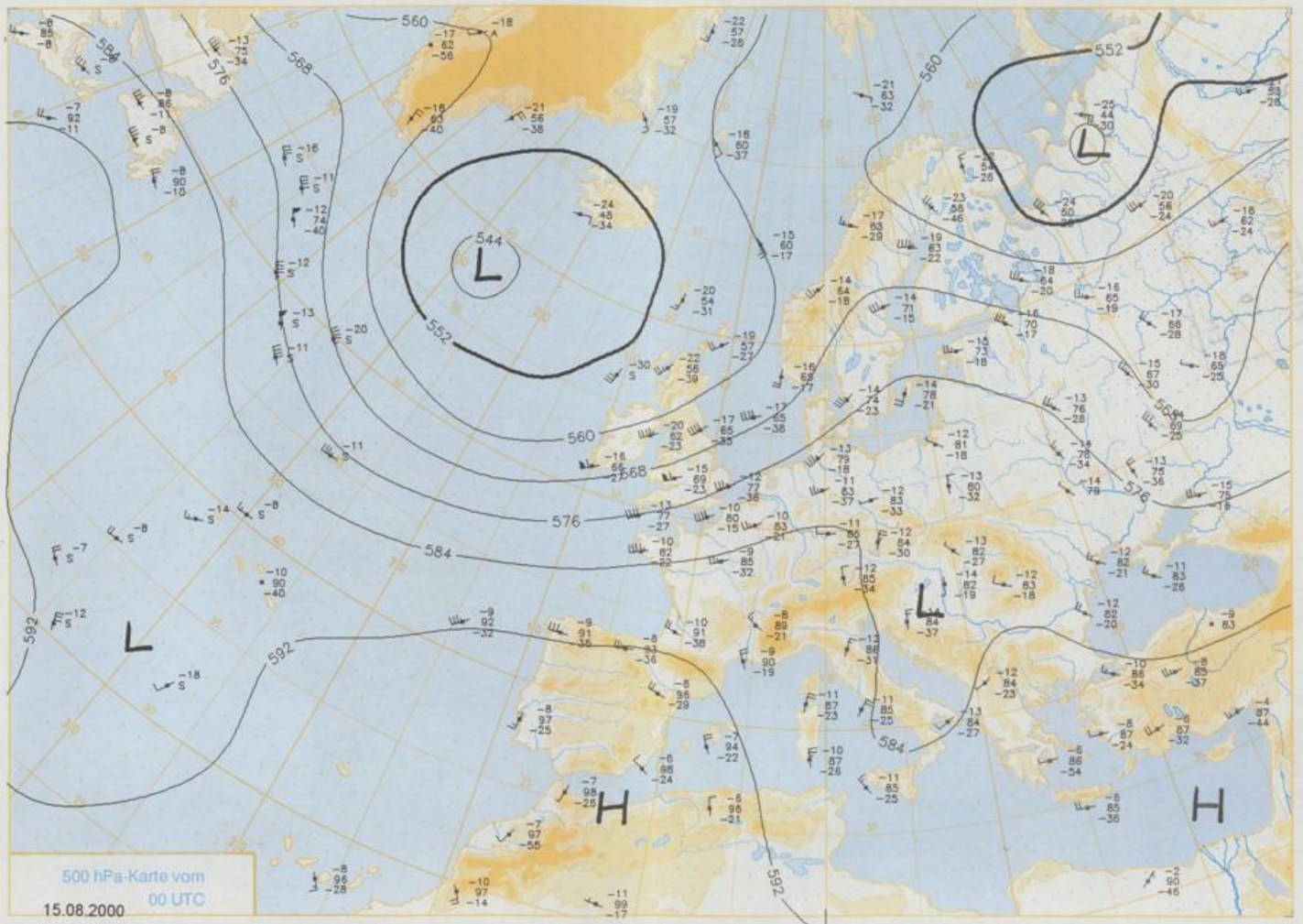
Am Morgen gibt es bereits im Rheingebiet Regenfälle, Schauer und Gewitter, die sich am Vormittag ostwärts ausbreiten und am frühen Nachmittag auch die östlichen Grenzen Deutschlands erreichen. Bis dahin ist es im Osten noch heiter bis wolkig und meist niederschlagsfrei. Ab Mittag lassen im Westen die Niederschläge nach und die Bewölkung lockert auf. Es weht ein schwacher bis mäßiger, zunächst südlicher, später westlicher Wind. In Gewitternähe gibt es örtlich Sturmböen. Die Höchsttemperaturen liegen in Niederbayern, dem nördlichen Sachsen und südlichen Brandenburg um 30°C, sonst vielfach zwischen 23 und 28°C, in Nordrhein-Westfalen, Niedersachsen und Schleswig-Holstein zwischen 18 und 24°C.

Weitere Aussichten für

Einzelne Schauer oder Gewitter und vor allem in der Westhälfte wieder etwas wärmer.

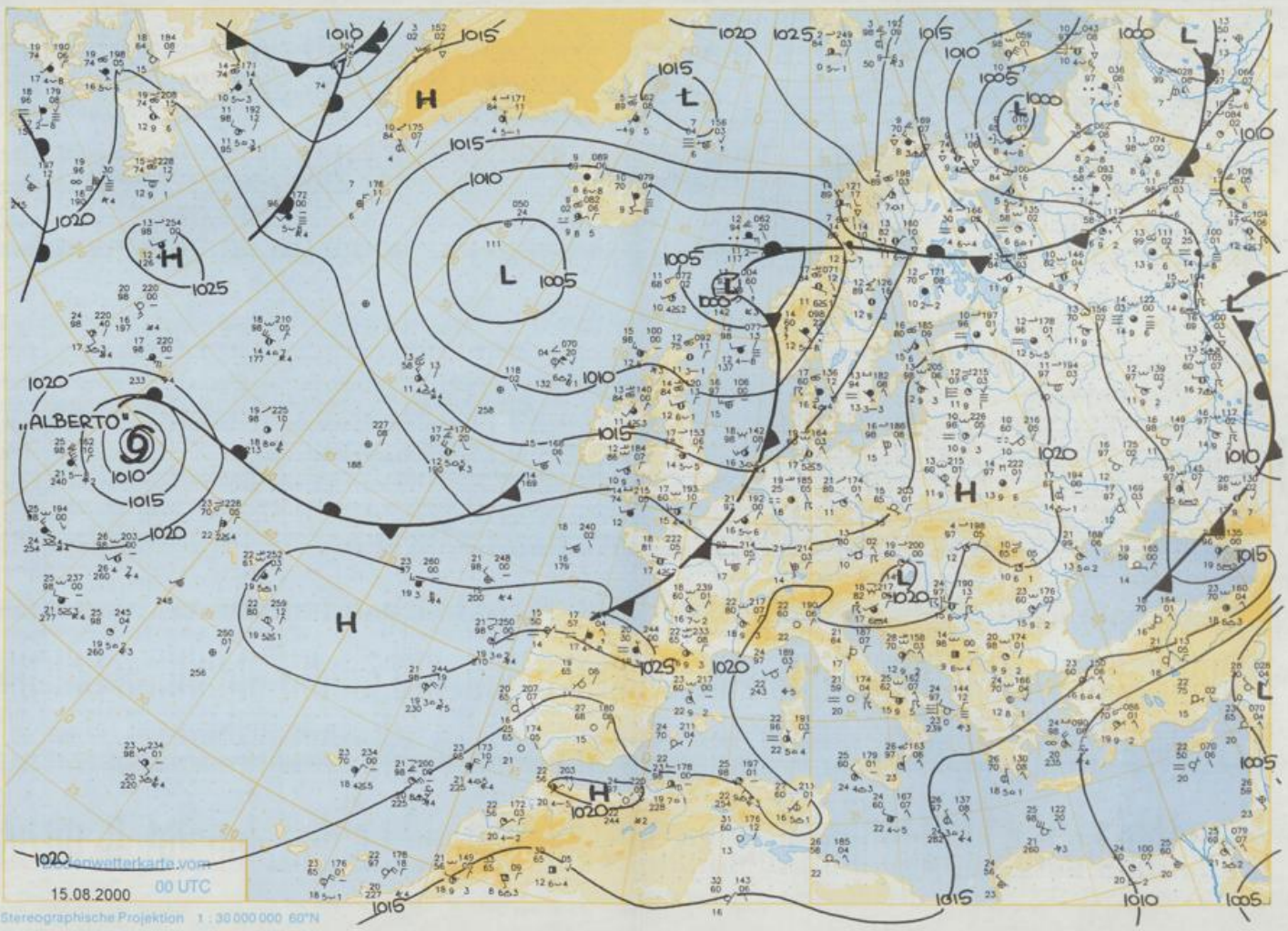
Stereographische Projektion 1 : 60 000 000 60°N





500 hPa-Karte vom  
15.08.2000 00 UTC

Stereographische Projektion 1 : 30 000 000 60°N



1020.watterkarte.com  
15.08.2000 00 UTC

Stereographische Projektion 1 : 30 000 000 60°N

Wettermeldungen von Dienstag, dem 15. August 2000 06 UTC

Station	Bar.-höhe (m)	Luftdr. red.NN (hPa)	Wetter	Wind km/h	Deutschland (Temperatur in Grad C)					Sonne Vort. Std.	RR 24h mm	Schnee höhe cm seit	Extremwerte der Lufttemperatur				
					Luft 2 m	Tau-punkt	Max	Mittel	Min				Nacht 2 m	5 cm	in der Dekade vom 11.08. bis 20.08.		
							Vortag								Tmax	Datum	Tmin
Helgoland	8	1015.3	leicht bew.	SSW 29	18.2	17.0	21.2	19.7	18.1	18	2.3	0.9	1952	26.8	13.08.1997	11.1	15.08.1956
List / Sylt	29	1014.3	leicht bew.	WSW 25	17.7	17.5	21.9	19.3	17.7	17	0.9	4	1937	32.6	11.08.1975	9.4	14.08.1994
Leck	17	1015.3	stark bew.	SSW 14	18.4	17.4	24.4	19.6	16.9	15	3.3	0.0	1974	33.5	11.08.1975	3.6	11.08.1965
St.P.-Ording	11	1015.3	stark bew.	SW 25	19.0	17.8	25.0	20.2	18.5	17	3.5	0.2	1951	33.0	11.08.1975	5.5	13.08.1965
Schleswig	48	1016.2	stark bew.	SW 18	18.7	17.2	26.8	21.0	17.7	17	7.3	4	1947	32.0	11.08.1975	5.2	20.08.1949
Kiel	31	1016.2	stark bew.	WSW 11	18.7	16.7	28.9	21.7	18.2	18	10.8	4	1940	31.7	11.08.1975	4.7	13.08.1967
Westermarckd.	9	1015.9	stark bew.	SW 18	19.5	18.0	24.1	20.2	18.8	18	11.4	0.0	1948	31.2	16.08.1974	6.8	13.08.1967
Arkona	42	1015.9	bedeckt	W 29	20.5	16.6	20.9	18.4	17.6	17	13.4	0	1951	31.3	16.08.1974	9.3	12.08.1979
Norderney	16	1015.6	stark bew.	SW 18	18.9	17.6	24.1	20.9	18.9	19	3.7	3	1947	31.9	13.08.1953	10.4	17.08.1966
Bremerhaven	11	1016.7	Regen	SW 18	20.1	19.6	28.5	22.2	19.6	19	6.7	0.0	1949	32.1	11.08.1975	8.2	13.08.1987
Cuxhaven	12	1016.2	wolkig	SW 14	19.3	17.5	25.2	20.8	19.1	18	4.6	0.2	1946	32.4	12.08.1995	8.3	16.08.1946
Hamburg/Flugh.	15	1016.8	stark bew.	SW 7	19.6	17.7	29.7	23.9	18.4	16	11.7	0.0	1891	34.3	20.08.1932	2.4	20.08.1949
Lübeck	15	1016.5	leicht bew.	SW 7	19.1	17.8	30.1	20.7	18.0	16	11.9	0.0	1890	33.7	19.08.1893	4.1	20.08.1929
Boitenhagen	17	1016.5	stark bew.	SSW 11	19.2	17.5	22.4	20.5	18.7	17	12.0	0	1951	32.3	16.08.1974	6.6	13.08.1967
Schwerin	68	1016.9	stark bew.	SW 7	18.5	17.0	29.3	23.0	18.3	16	12.9	0	1946	32.7	16.08.1974	5.5	20.08.1949
Wernemünde	10	1016.0	bedeckt	SW 7	20.2	16.9	25.0	20.8	19.1	17	13.0	0	1951	33.5	16.08.1974	8.0	13.08.1967
Teterow	50	1017.1	W	4	19.6	16.1	29.8	22.2	17.6	18	13.2	0	1947	34.0	16.08.1974	5.9	17.08.1977
Barth	7	1016.0	bedeckt	WSW 11	18.8	16.6	26.8	20.3	16.5	15	12.7	0	1967	36.0	16.08.1974	6.2	13.08.1967
Greifswald	6	1016.3	stark bew.	WSW 7	18.8	15.3	24.8	19.2	17.0	14	12.4	0	1951	32.9	16.08.1974	6.1	17.08.1964
Ueckermünde	7	1016.6	wolkig	SSW 11	17.6	13.4	24.5	20.3	15.4	13	13.0	0	1951	33.0	16.08.1974	5.5	19.08.1970
Emden	5	1016.2	wolkig	SW 11	19.0	17.5	26.5	21.9	18.7	18	3.6	4	1947	32.1	12.08.1995	5.7	11.08.1965
Odenburg	20	1017.3	wolkig	SW 7	19.8	17.2	28.9	23.4	19.5	19	7.8	0	1990	34.0	12.08.1995	6.5	16.08.1993
Bremen/Flugh.	5	1017.0	wolkig	SSW 7	19.1	18.2	30.3	21.9	17.3	15	11.0	5	1890	34.7	11.08.1975	4.4	19.08.1978
Soltau	78	1018.0	stark bew.	SSW 7	18.3	17.6	31.1	23.8	17.8	17	12.5	0.0	1947	33.9	11.08.1975	3.4	20.08.1949
Boizenburg	46	1017.6	wolkig	SSW 7	19.3	17.6	30.0	23.2	18.7	18	11.8	0	1951	34.6	16.08.1974	5.1	20.08.1968
Lüchow	18	1017.9	leicht bew.	SW 7	18.5	17.5	30.2	21.8	17.6	16	12.8	0	1955	34.5	16.08.1974	4.1	20.08.1968
Seehausen/Altm.	23	1017.7	leicht bew.	W 11	19.6	16.8	30.4	21.6	17.4	16	13.0	0	1951	34.7	16.08.1974	4.0	20.08.1968
Mernitz	85	1017.5	bedeckt	WSW 11	19.7	16.7	30.0	21.2	18.5	15	13.2	0	1951	34.7	16.08.1974	4.0	20.08.1968
Neuruppin	39	1017.8	leicht bew.	W 7	17.7	15.2	30.7	22.1	15.8	13	13.4	0	1958	33.1	16.08.1974	6.0	20.08.1968
Neubrandenburg	80	1017.0	leicht bew.	WSW 11	19.3	16.0	29.5	21.5	17.4	16	13.4	0	1951	34.4	16.08.1989	5.0	13.08.1965
Angermünde	55	1016.8	leicht bew.	SSW 7	17.6	15.1	30.1	21.4	15.2	13	13.3	0	1951	34.4	16.08.1989	5.0	13.08.1965
Lingen	26	1018.0	stark bew.	WSW 11	19.4	17.7	29.3	23.4	19.2	18	7.9	0.2	1951	32.4	12.08.1995	5.5	17.08.1966
Münst.-Osn./Flugh.	53	1018.2	stark bew.	WSW 11	20.2	16.9	30.1	22.8	18.6	17	8.8	0.1	1990	33.4	12.08.1995	5.1	16.08.1994
Osnabrück	97	1018.2	Schauer	SW 14	19.8	17.9	30.2	23.0	19.3	17	9.6	0.0	1952	33.2	12.08.1995	6.3	12.08.1965
Diepholz	43	1017.8	wolkig	SSW 11	18.9	18.9	30.2	22.2	18.0	16	10.8	2	1952	33.6	11.08.1975	4.6	20.08.1962
Bad Segeberg	139	1018.2	stark bew.	SSW 7	18.7	17.4	30.6	21.7	17.8	17	11.0	8	1935	33.5	13.08.1966	5.1	12.08.1965
Hannover/Flugh.	59	1017.6	stark bew.	SSW 11	20.8	17.5	32.0	23.8	16.9	15	12.6	0.0	1936	36.5	20.08.1944	4.7	18.08.1949
Braunschweig	88	1018.4	wolkig	SSW 11	19.6	15.1	31.4	23.9	19.1	17	12.8	0	1891	36.3	19.08.1892	4.6	20.08.1949
Gardelegen	48	1017.8	leicht bew.	S 4	19.3	16.3	31.8	22.4	17.2	15	12.8	0	1947	35.7	16.08.1974	3.1	20.08.1949
Magdeburg	85	1018.5	leicht bew.	SW 4	20.0	15.0	31.9	23.4	17.7	15	13.0	0	1947	35.5	16.08.1989	5.3	20.08.1949
Potsdam	100	1018.3	leicht bew.	W 14	18.5	15.7	32.5	24.5	17.5	15	13.5	0	1893	37.2	20.08.1943	6.0	13.08.1949
Berlin-Temp.	49	1017.6	leicht bew.	W 11	20.9	15.4	32.0	24.0	17.7	12	13.4	0	1876	36.0	20.08.1943	6.2	20.08.1949
Lindenberg	104	1017.8	leicht bew.	W 11	17.6	12.3	31.5	24.7	16.9	14	12.1	0	1947	34.9	16.08.1989	6.7	20.08.1949
Manschnow	16	1016.7	leicht bew.	still	17.8	12.9	31.7	22.5	14.9	12	13.2	0	1947	34.9	16.08.1989	6.7	20.08.1949
Düsseldorf/Flugh.	41	1019.2	leicht bew.	SW 14	20.4	17.3	29.5	24.4	20.0	19	10.6	0.0	1969	34.1	12.08.1990	6.2	15.08.1994
Bocholt	24	1018.6	wolkig	WSW 11	19.4	16.6	28.4	22.9	19.4	18	6.0	0	1947	34.0	16.08.1947	5.1	11.08.1987
Essen	161	1020.0	W	11	19.3	16.6	28.9	23.8	19.3	19	10.7	0.0	1935	32.3	11.08.1998	7.3	15.08.1994
Lüdenscheid	392	1019.2	stark bew.	W 11	17.9	16.9	28.1	20.8	17.0	15	10.5	2	1955	28.5	11.08.1998	3.8	18.08.1970
Kahler Asten	859	-	in Wolken	WSW 14	15.8	15.1	25.5	19.8	15.8	15	10.4	0.3	1955	28.5	11.08.1998	3.8	18.08.1970
Bed Lippspringe	158	1019.0	stark bew.	SW 4	20.0	17.6	30.9	22.4	17.1	15	11.6	2	1951	33.3	12.08.1995	5.2	16.08.1994
Kessel	233	1019.8	stark bew.	SSE 7	17.4	15.4	30.3	22.9	16.7	14	12.0	0	1951	34.0	11.08.1998	5.1	14.08.1960
Göttingen	171	1019.3	stark bew.	E 4	16.8	15.4	31.9	21.8	14.5	13	12.4	0	1947	36.1	12.08.1998	3.2	14.08.1949
Leinefelde	356	1019.0	stark bew.	still	17.8	16.1	30.0	23.1	15.5	13	12.6	0	1957	34.5	12.08.1998	4.1	12.08.1965
Braunlage	610	1018.9	stark bew.	SW 7	17.8	15.8	26.8	21.4	16.9	13	3.0	0	1936	31.4	12.08.1998	2.7	19.08.1962
Brocken	1153	-	stark bew.	WSW 32	15.2	13.9	23.1	19.7	14.6	13	13.3	0	1951	25.9	12.08.1998	6.4	14.08.1965
Artern	166	1019.5	leicht bew.	WSW 4	17.9	12.8	32.9	24.3	17.0	15	13.4	0	1951	36.4	16.08.1974	7.2	16.08.1994
Leipzig/Flugh.	149	1019.0	leicht bew.	S 7	19.7	13.5	32.0	24.8	17.1	15	13.3	0	1951	36.2	16.08.1989	6.2	12.08.1965
Wittenberg	106	1018.4	leicht bew.	WNW 4	18.5	14.0	32.6	23.8	16.5	14	13.3	0	1951	36.2	16.08.1989	6.2	12.08.1965
Oschatz	152	1019.3	leicht bew.	WSW 11	19.4	12.9	31.7	25.4	18.2	16	12.3	0	1951	36.2	16.08.1989	6.2	12.08.1965
Dresden/Flugh.	232	1019.4	leicht bew.	S 7	17.9	12.7	32.8	23.1	15.9	12	12.9	0	1917	36.8	20.08.1943	6.6	13.08.1949
Doberlug-Kir.	100	1018.8	leicht bew.	S 7	17.9	12.7	32.8	23.1	15.9	12	12.9	0	1951	35.4	16.08.1989	3.1	14.08.1975
Cottbus	70	1018.1	leicht bew.	WSW 11	19.7	12.7	32.4	25.2	17.2	14	13.3	0	1951	35.5	13.08.1966	6.2	19.08.1970
Görlitz	240	1018.6	wolkenlos	SW 11	20.4	12.5	30.0	23.0	18.6	13	13.2	0	1951	34.0			