

# WETTERKARTE

## Amtsblatt des Deutschen Wetterdienstes

D 7311 A  
ISSN 0936-5818

Schutzgebühr monatlich DM 30,25  
einschließlich Versandkosten,  
Einzelpreis DM 1,25  
zuzüglich Versandkosten

Druck und Verlag: Deutscher Wetterdienst  
Frankfurter Straße 135, 63067 Offenbach  
Postanschrift: 63004 (Postfach), Telefon: (069) 80 62 - 42 83  
Telefax: 4152871, Telefax: (069) 80 62 - 41 23  
LZB: BLZ 505 000 00 Kto.-Nr.: 505 01004

Erscheint täglich; nur Postbezug

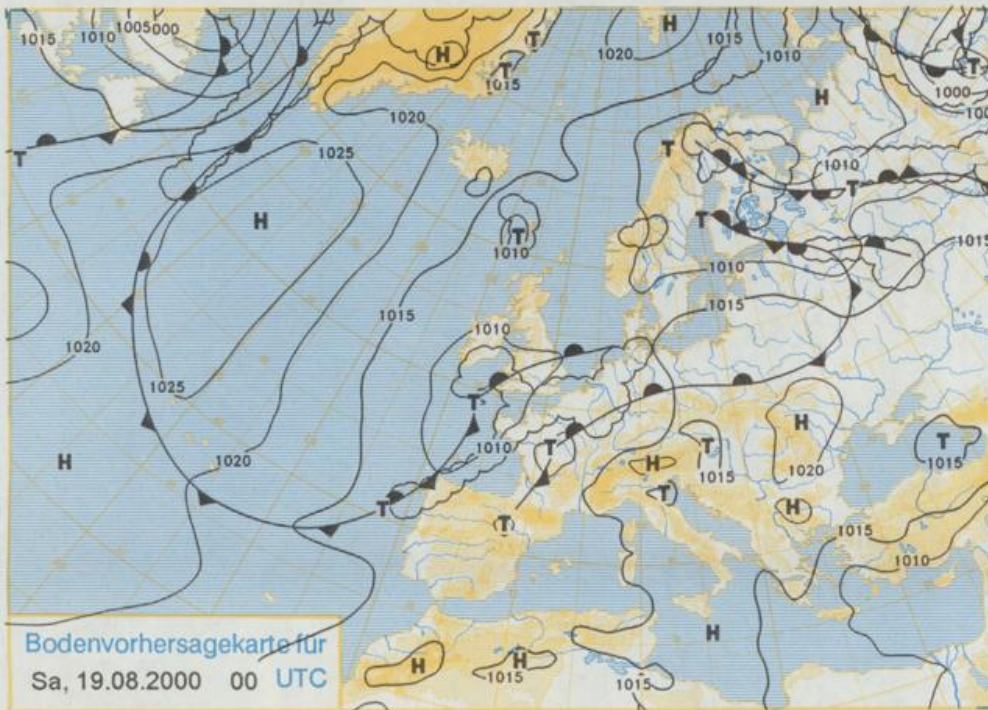
EINGEGANGEN  
1. Aug. 2000  
Erl. ....



Jahrgang 2000

Donnerstag, den 17. August

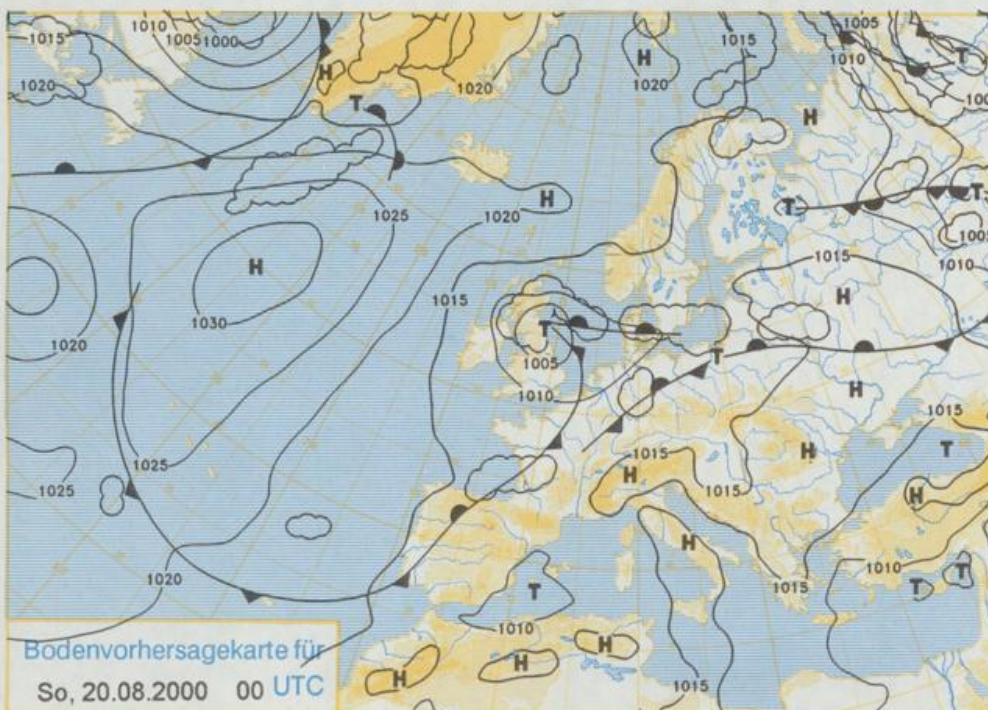
Nummer: 230



Deutschland – Vorhersage für Samstag, 19.08.00

Über Deutschland hat sich eine von Südwest nach Nordost gerichtete Schlechtwetterzone ausgebildet, die vorderseitig eines Tiefs über England liegt. Warme Luftmassen werden aus Südwest herangeführt. Nach nächtlichen Tiefstwerten zwischen 15 und 20°C ist es im Südosten meist heiter, teils auch sonnig und trocken. Sonst ist es unterschiedlich, teils auch stärker bewölkt und es ist mit teils länger anhaltendem Regen, Schauern und eingelagerten Gewittern zu rechnen. Die Tageshöchsttemperaturen liegen im Südosten zwischen 29 und 33°C, sonst um 22°C. Der im Norden östliche, sonst vorherrschend südwestliche Wind ist schwach bis mäßig. Besonders in Gewittern sind teils starke Böen zu erwarten.

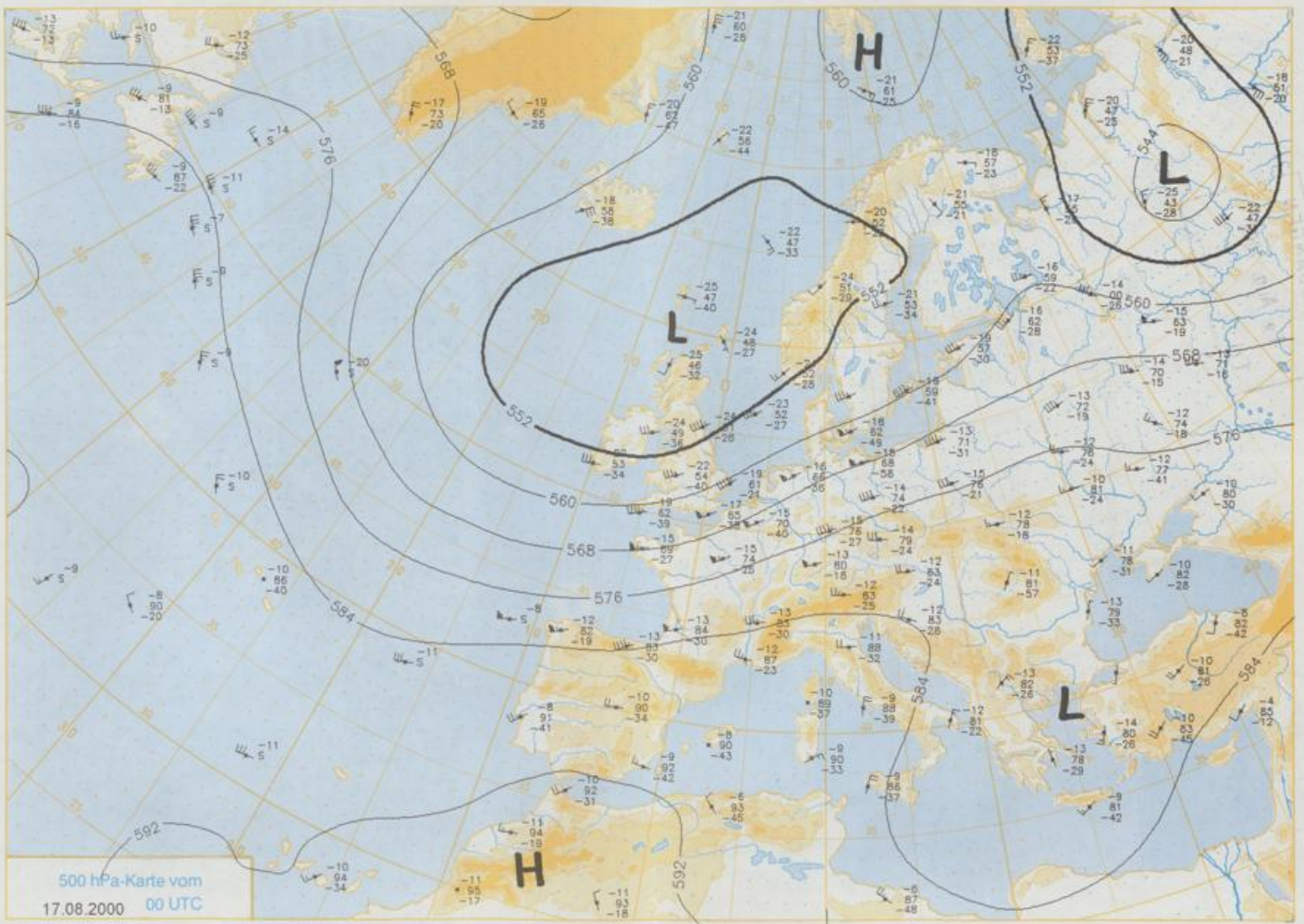
Stereographische Projektion 1 : 60 000 000 60°N

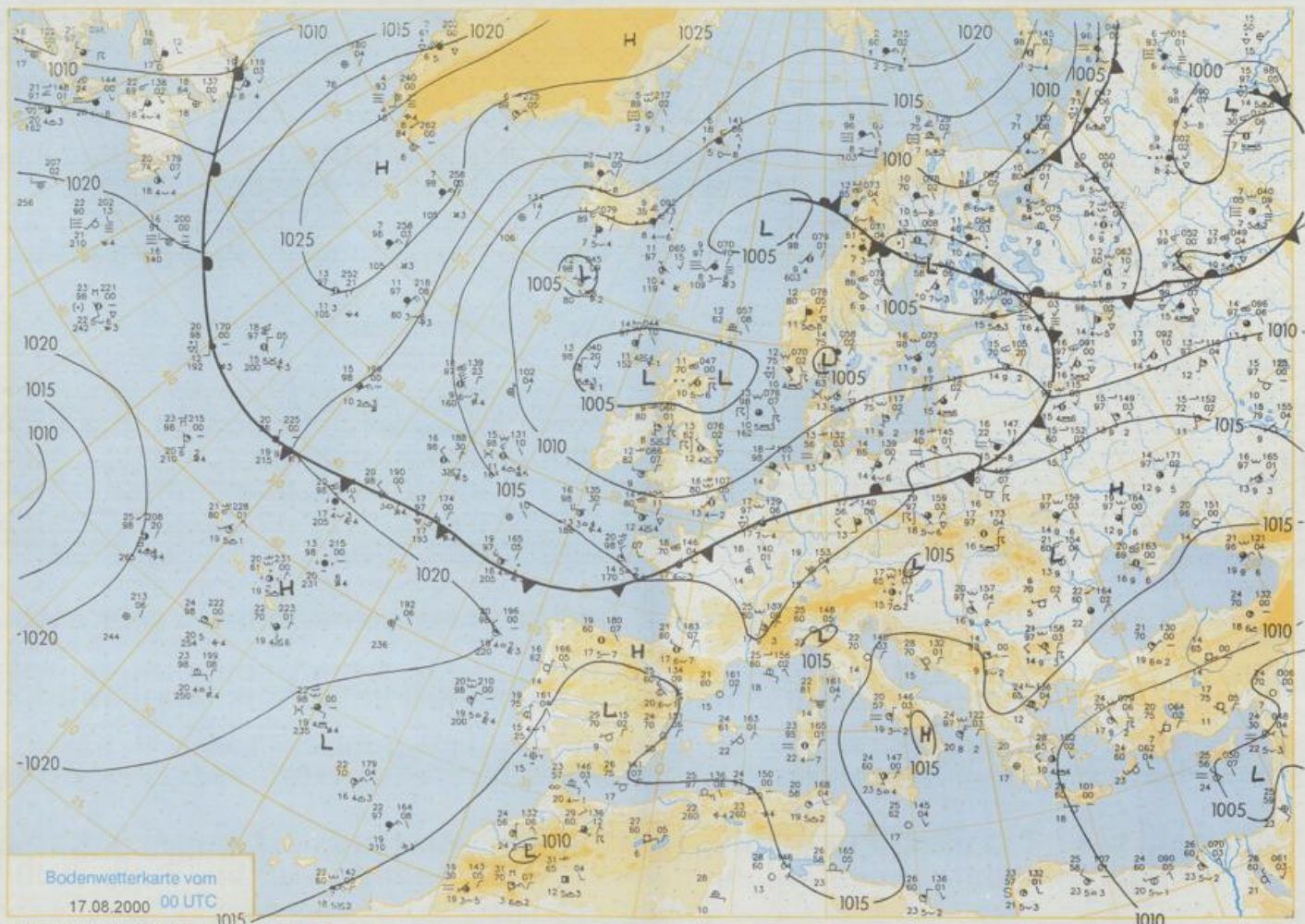


Weitere Aussichten für Sonntag, 20.08.00

Im Südosten sonnig und sehr warm, sonst teils länger anhaltender mit Gewittern durchsetzter Regen, meist nur mäßig warm.

Der Umwelt zuliebe: gedruckt auf chlorfrei gebleichtem Papier.





Wettermeldungen von Donnerstag, dem 17. August 2000 06 UTC

Station	Bar.- höhe (m)	Luftdr. red.NN (hPa)	Wetter	Wind km/h	Temperatur (Grad C)					Sonne Vort. Std.	RR 24h mm	Schnee höhe cm	Extremwerte der Lufttemperatur in der Dekade vom 11.08. bis 20.08.					
					Luft 2 m	Tau- punkt	Max Vortag	Mittel 2 m	Min 2 m				Nacht 2 m	Tmin Datum	Tmax Datum	Tmin Datum	Tmax Datum	
																		seit
Heigoland	8	1009.0	leicht bew.	S	29	16.9	14.3	18.3	16.9	16.0	14	3.7	5	1952	26.8	13.08.1997	11.1	15.08.1956
List / Sylt	29	1009.4	leicht bew.	SSE	22	16.1	14.7	19.1	16.8	14.7	12	5.3	13	1937	32.6	11.08.1975	9.4	14.08.1994
Leck	17	1010.5	leicht bew.	SE	11	13.6	13.6	19.6	16.0	10.1	9	1.4	0.0	1974	33.6	11.08.1975	3.6	11.08.1886
St.P.-Ording	11	1009.7	wolkig	SSE	14	16.4	15.3	19.1	16.8	12.9	11	2.8	5	1951	33.0	11.08.1975	5.5	13.08.1965
Schleswig	48	1010.8	wolkig	SSE	7	13.9	13.8	20.5	15.3	12.5	10	2.0	1	1947	32.0	11.08.1975	5.2	20.08.1949
Kiel	31	1011.2	stark bew.	ESE	7	14.1	13.6	20.9	16.5	13.0	11	3.1	0.5	1940	31.7	11.08.1975	4.7	13.08.1987
Westermarckd.	9	1011.2	stark bew.	SSE	7	14.4	14.4	21.9	17.6	13.3	13	3.6	0.0	1948	31.2	16.08.1974	6.8	13.08.1987
Arkona	42	1012.1	stark bew.	SW	11	15.3	14.3	21.6	17.7	13.6	12	6.6	0.2	1951	31.3	16.08.1974	9.3	12.08.1979
Norderney	16	1008.9	wolkig	SSE	14	15.3	13.5	19.8	17.4	15.3	15	5.0	2	1947	31.9	13.08.1953	10.4	17.08.1966
Bremerhaven	11	1009.7	Regen	SSE	11	16.5	16.5	22.3	18.4	15.2	14	5.0	0.0	1949	32.1	11.08.1975	8.2	13.08.1987
Cuxhaven	12	1009.8	stark bew.	S	11	15.2	13.7	21.3	17.4	14.5	13	2.8	16	1946	32.4	12.08.1995	9.3	16.08.1946
Hamburg/Flugh.	15	1010.7	Regen	ESE	11	15.6	14.3	22.8	17.1	13.2	10	4.7	5	1891	34.3	20.08.1932	2.4	20.08.1949
Lübeck	15	1010.9	Regen	ESE	4	14.4	14.3	23.1	16.8	11.7	10	3.7	7	1890	33.7	19.08.1893	4.1	20.08.1929
Boitenhagen	17	1011.1	Regen	SSW	4	14.6	14.6	23.0	16.9	13.0	12	4.1	3	1951	32.3	16.08.1974	6.6	13.08.1987
Schwerin	68	1011.3	Regen	SSW	7	15.4	14.9	22.4	17.8	15.1	11	6.8	0.3	1946	32.7	16.08.1974	5.5	20.08.1949
Warnemünde	10	1011.2	Regen	still	14	14.9	14.8	22.8	17.8	14.5	13	3.8	0.2	1951	33.5	16.08.1974	8.0	13.08.1987
Teterow	50	1012.0	Regen	S	14	14.9	14.5	24.0	18.8	13.2	12	6.1	0.7	1947	34.0	16.08.1974	5.9	17.08.1977
Barth	7	1011.5	bedeckt	still	7	14.3	13.1	22.7	18.3	12.9	11	5.3	0.0	1967	36.0	16.08.1974	6.2	13.08.1987
Greifswald	6	1011.9	stark bew.	S	7	15.4	13.8	23.4	18.8	14.0	11	5.2	0.0	1951	32.9	16.08.1974	6.1	17.08.1964
Ueckermünde	7	1012.1	stark bew.	S	7	15.4	14.1	23.5	18.8	12.9	11	7.1	0.6	1951	33.0	16.08.1974	5.5	19.08.1970
Emden	5	1009.2	stark bew.	S	11	15.8	15.2	22.4	17.1	13.1	11	5.2	0.0	1947	32.1	12.08.1995	5.7	11.08.1965
Oldenburg	20	1010.2	Regen	S	11	16.4	15.3	23.2	17.4	13.6	12	6.1	0.5	1990	34.0	12.08.1995	6.5	18.08.1993
Bremen/Flugh.	5	1010.0	Regen	SSE	7	16.1	15.5	23.0	17.5	14.8	13	7.3	4	1890	34.7	11.08.1975	4.4	19.08.1978
Soltau	78	1011.1	stark bew.	SSE	7	15.8	15.7	23.4	17.5	14.6	13	5.5	5	1947	33.9	11.08.1975	3.4	20.08.1949
Boizenburg	46	1011.6	Regen	SSW	7	15.3	15.3	22.9	18.4	14.6	13	5.5	2	1951	34.6	16.08.1974	5.1	20.08.1968
Lüchow	18	1011.8	Regen	SSE	7	15.9	15.8	24.9	18.6	14.6	13	7.2	8	1955	34.5	16.08.1974	4.1	20.08.1968
Seehausen/Altm.	23	1011.9	stark bew.	still	4	15.9	15.8	25.3	18.9	14.6	13	5.4	7	1951	34.7	16.08.1974	4.0	20.08.1968
Marnitz	85	1011.7	Regen	S	4	15.2	14.8	24.2	19.0	13.9	11	6.8	3	1951	34.7	16.08.1974	4.0	20.08.1968
Neuruppin	39	1012.2	nach Gewitt	SSE	14	16.1	15.8	24.5	19.0	15.1	13	5.7	16	1958	33.1	16.08.1974	6.0	20.08.1968
Neubrandenburg	80	1012.3	Regen	SW	11	15.9	15.0	23.4	19.0	15.2	13	6.2	2	1951	34.4	16.08.1989	5.0	13.08.1965
Angermünde	55	1013.0	nach Gewitt	WNW	11	15.9	15.5	23.7	18.5	14.9	13	5.3	10	1951	34.4	16.08.1989	5.0	13.08.1965
Lingen	26	1010.6	stark bew.	SSW	11	17.3	17.0	23.9	18.9	16.2	16	6.8	6	1951	32.4	12.08.1995	5.5	17.08.1966
Münst.-Osn./Flugh.	53	1010.9	stark bew.	SW	11	16.9	16.5	24.0	19.4	16.3	16	4.0	8	1990	33.4	12.08.1995	5.1	16.08.1994
Osnabrück	97	1010.7	stark bew.	SSW	11	16.8	16.5	23.2	18.9	16.4	16	5.3	5	1952	33.2	12.08.1995	6.3	12.08.1965
Diepholz	43	1010.6	stark bew.	SSE	11	16.9	16.5	23.6	18.8	16.2	15	5.1	10	1952	33.6	11.08.1975	4.6	20.08.1962
Bad Salzuflen	139	1011.0	nach Gewitt	WSW	4	16.4	15.5	22.7	18.7	15.7	15	5.1	12	1935	33.5	13.08.1966	5.1	12.08.1965
Hannover/Flugh.	59	1011.1	Gewitter	SSE	11	16.9	16.1	24.4	19.7	15.8	15	5.0	8	1936	36.5	20.08.1944	4.7	18.08.1949
Braunschweig	88	1011.7	stark bew.	SE	7	16.4	16.0	25.6	20.5	15.5	15	7.4	4	1891	36.3	19.08.1892	4.6	20.08.1949
Gardelegen	48	1011.9	stark bew.	ESE	4	15.7	15.2	25.7	19.4	15.5	14	6.8	6	1947	35.7	16.08.1974	3.1	20.08.1949
Magdeburg	85	1012.2	leicht bew.	still	15	15.2	14.7	25.8	19.8	14.5	13	8.2	3	1947	35.5	16.08.1989	5.3	20.08.1949
Potsdam	100	1013.3	wolkig	NNW	11	15.5	15.5	25.5	19.8	15.0	15	6.0	9	1893	37.2	20.08.1943	6.0	13.08.1949
Berlin-Temp.	49	1013.4	stark bew.	ENE	14	16.2	15.3	25.3	20.6	15.1	12	5.2	11	1876	36.0	20.08.1943	6.2	20.08.1949
Lindenberg	104	1012.5	stark bew.	SE	4	17.2	14.4	24.9	19.8	15.6	14	6.5	.	1947	34.9	16.08.1989	6.7	20.08.1949
Manschnow	16	1012.1	leicht bew.	ESE	4	16.0	15.1	25.0	19.4	14.0	13	7.5	3	1951	34.4	16.08.1989	6.2	20.08.1949
Düsseldorf/Flugh.	41	1011.8	stark bew.	SW	11	17.3	15.9	24.8	19.3	16.7	16	4.8	8	1969	34.1	12.08.1990	6.2	15.08.1994
Bocholt	24	1011.1	stark bew.	SW	11	17.2	16.2	24.0	19.0	16.8	16	4.1	2	1947	34.0	16.08.1947	5.1	11.08.1987
Essen	161	1012.1	stark bew.	S	11	16.1	15.5	23.5	18.3	15.9	16	4.4	4	1935	32.3	11.08.1998	7.3	15.08.1994
Lüdenscheid	392	1011.8	stark bew.	W	4	15.0	14.3	21.5	17.0	13.6	13	5.5	4	1951	33.3	12.08.1995	5.2	16.08.1994
Kahler Asten	859	-	wolkig	WSW	18	14.6	12.2	19.2	15.2	14.1	11	6.3	0.0	1955	28.5	11.08.1998	3.8	18.08.1970
Bad Lipsprunge	158	1011.7	nach Gewitt	SSE	7	16.4	15.2	24.0	19.3	16.0	15	6.6	2	1951	33.3	12.08.1995	5.2	16.08.1994
Kassel	233	1012.4	wolkig	SSE	7	15.6	15.0	25.1	19.5	15.0	13	6.0	.	1951	34.0	11.08.1998	5.1	14.08.1960
Göttingen	171	1011.9	leicht bew.	SSE	4	14.5	14.5	25.6	18.8	12.6	11	8.0	.	1947	36.1	12.08.1998	3.2	14.08.1949
Leinefelde	356	1011.7	leicht bew.	still	4	16.6	14.6	24.9	19.1	15.3	12	9.9	0.0	1957	34.5	12.08.1998	4.1	12.08.1965
Braunlage	610	1011.7	leicht bew.	SW	4	15.5	14.6	20.8	15.4	12.5	11	1.7	.	1936	31.4	12.08.1998	3.2	14.08.1960
Brocken	1153	-	wolkig	SW	47	13.6	10.7	15.3	12.9	12.2	11	8.0	.	1951	25.9	12.08.1998	2.7	19.08.1972
Artern	166	1012.3	leicht bew.	still	15	15.7	14.8	28.0	21.5	15.5	13	8.6	0.0	1954	36.4	12.08.1998	6.4	14.08.1965
Leipzig/Flugh.	149	1012.3	leicht bew.	SSW	4	18.4	13.4	27.7	22.1	17.1	16	8.7	0.0	1954	35.4	16.08.1974	7.2	16.08.1994
Wittenberg	106	1011.9	leicht bew.	E	4	16.9	14.1	27.0	20.0	16.0	15	8.6	.	1951	36.2	16.08.1989	6.2	12.08.1965
Oschatz	152	1012.5	leicht bew.	SW	7	17.4	13.0	27.1	22.6	15.7	15	7.3	.	1917	36.2	20.08.1943	6.6	13.08.1949
Dresden/Flugh.	232	1012.7	leicht bew.	SSE	14	17.4	13.3	27.1	22.6	15.7	15	9.4	.	1951	35.4	16.08.1998	3.1	14.08.1975
Doblerug-Kir.	100	1012.5	leicht bew.	S	11	17.2	13.6	27.5	20.9	14.3	11	8.3	.	1951	35.5	13.08.1966	6.1	14.08.1970
Cottbus	70	1012.4	wolkig	S	7	19.0	13.2	27.8	20.2	14.7	13	8.3	.	1951	34.0	17.08.1974	5.5	14.08.1965
Görlitz	240	1013.1	leicht bew.	S	11	17.5	13.4	26.3	21.0	14.9	11	7.4	.	1951	34.0	17.08.1974	5.5	14.08.1965
Aachen	205	1011.9	wolkig	SSW	4	16.2	15.7	24.2	19.3	15.3	15	5.5	12	1891	36.4	18.08.1892	6.0	18.08.1896
Nürnberg-Berw.	486	1012.1	leicht bew.	SW	7	15.9	12.8	23.9	18.8	13.9	12	8.4	.	1951	34.6	12.08.1990	5.2	15.08.1994
Köln-Bonn/Flugh.	100	1012.4	Gewitter	SSE	4	15.1	14.9	25.5	19.3	13.6	13	6.6	0.0	1958	34.6	12.08.1990	5.2	15.08.1994
Bendorf	129	1012.7	stark bew.	still	7	16.1	14.7	28.0	20.6	15.4	14	5.8	0.0	1951	38.0	11.08.1998	7.7	16.08.1994
Bad Marienberg	555	1012.0	leicht bew.	WSW	7	16.9	14.2	22.6	17.8	15.1	12	9.0	.	1963	31.7	11.08.1998	5.5	19.08.1965
Giessen	195	1012.5	leicht bew.	ESE	4	15.8	15.2	26.8	21.3	14.6	12	9.1	.</					