

EINGEGANGEN  
24. Aug. 2000  
Erl.....



## Amtsblatt des Deutschen Wetterdienstes

D 7311 A  
ISSN 0936-5818

Schutzgebühr monatlich DM 30,25  
einschließlich Versandkosten,  
Einzelpreis DM 1,25  
zuzüglich Versandkosten

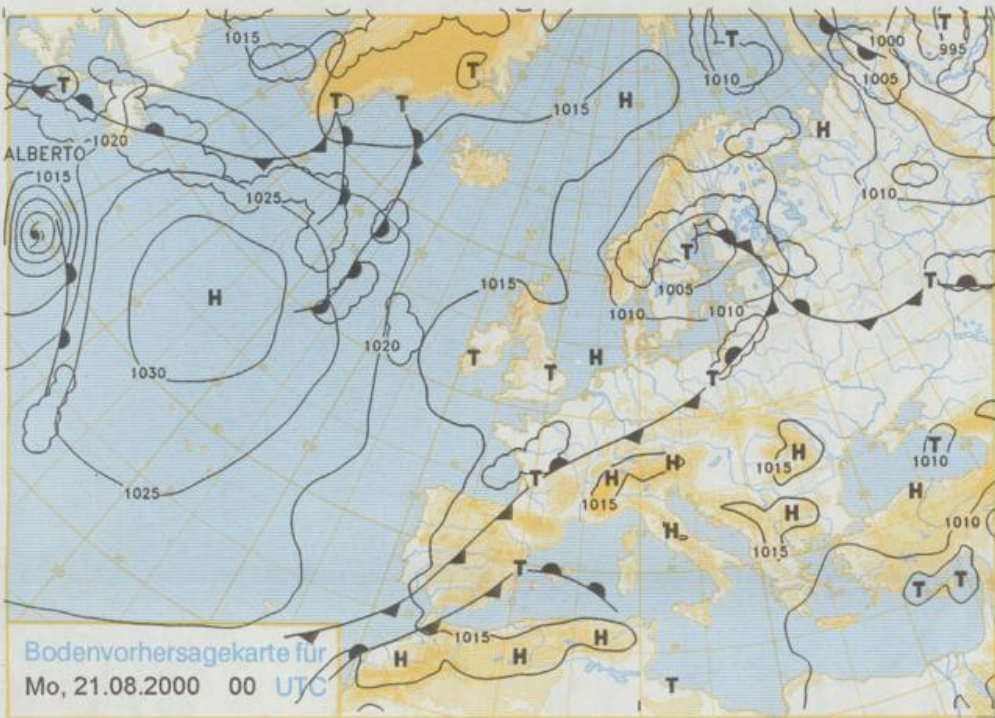
Druck und Verlag: Deutscher Wetterdienst  
Frankfurter Straße 135, 63087 Offenbach  
Postanschrift: 63004 (Postfach), Telefon: (069) 80 62 - 42 83  
Telefax: 4152971, Telefax: (069) 80 62 - 41 23  
LZB: BLZ 505 000 00 Kto.-Nr.: 505 01004

Erscheint täglich; nur Postbezug

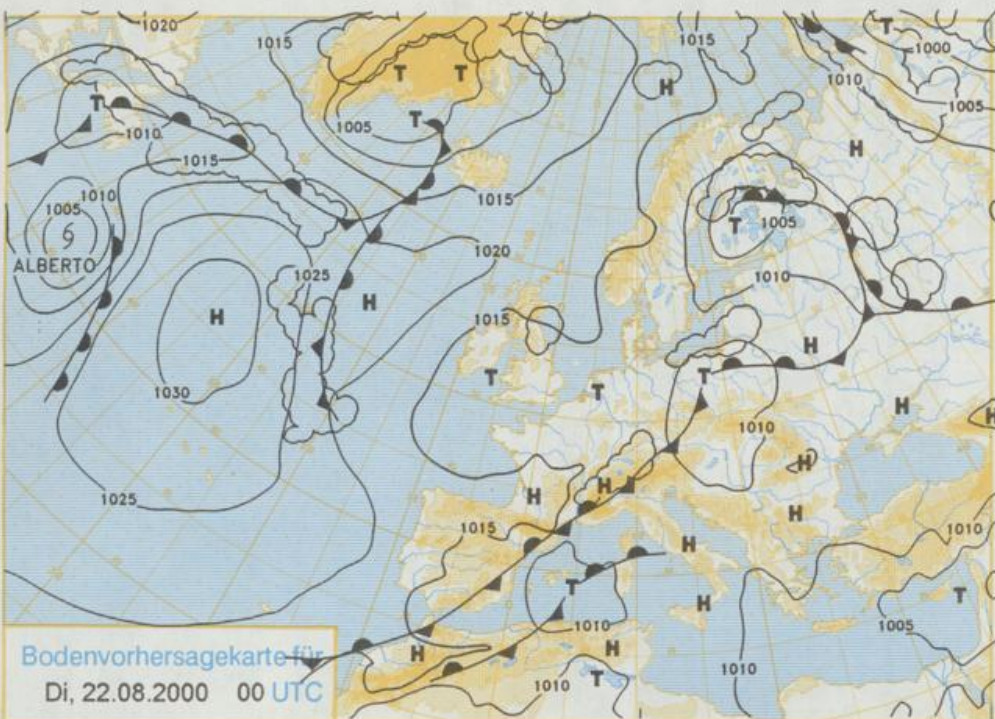
Jahrgang 2000

Samstag, den 19. August

Nummer: 232



Stereographische Projektion 1 : 60 000 000 60°N



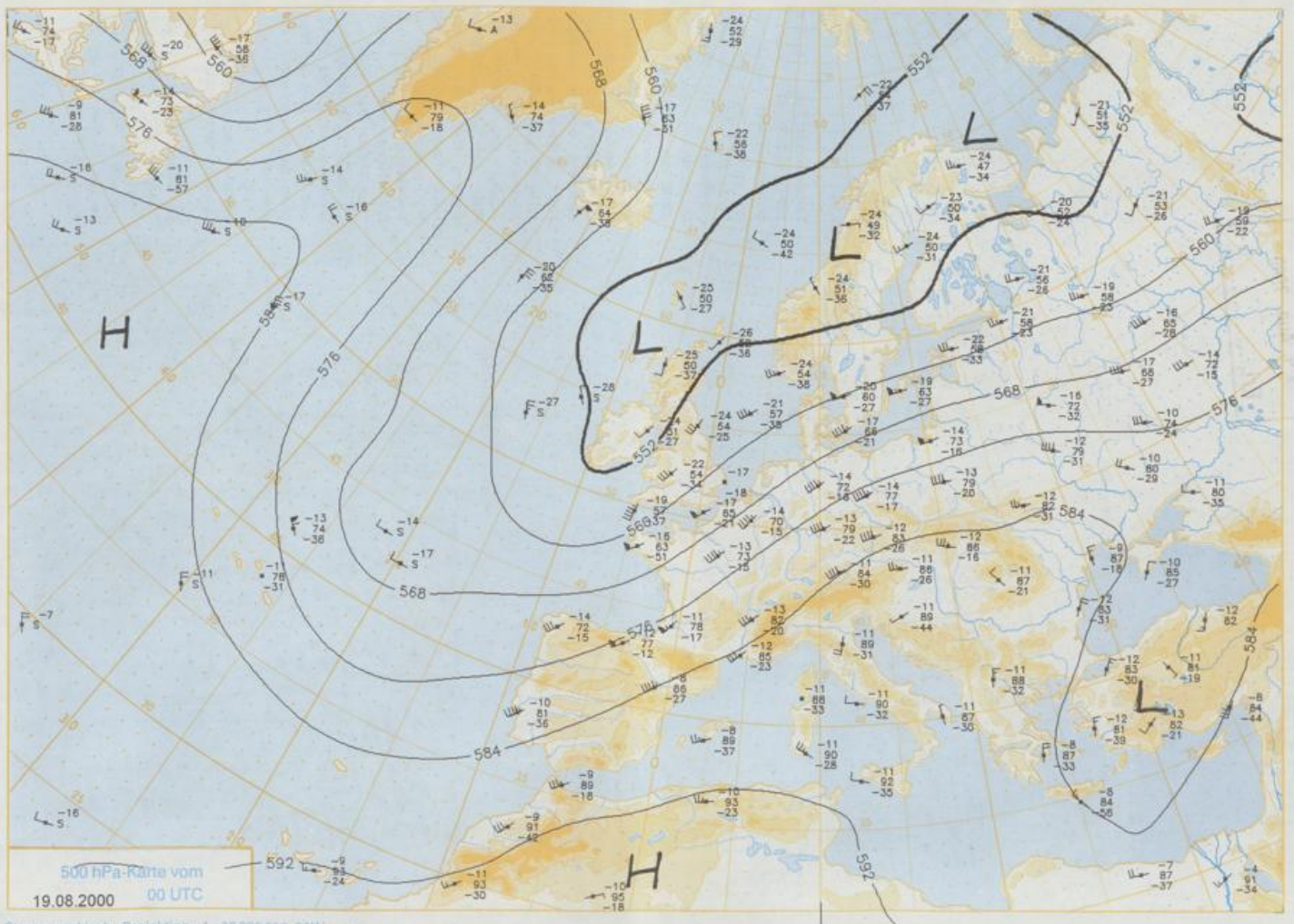
### Deutschland - Vorhersage für Montag, den 21.08.00

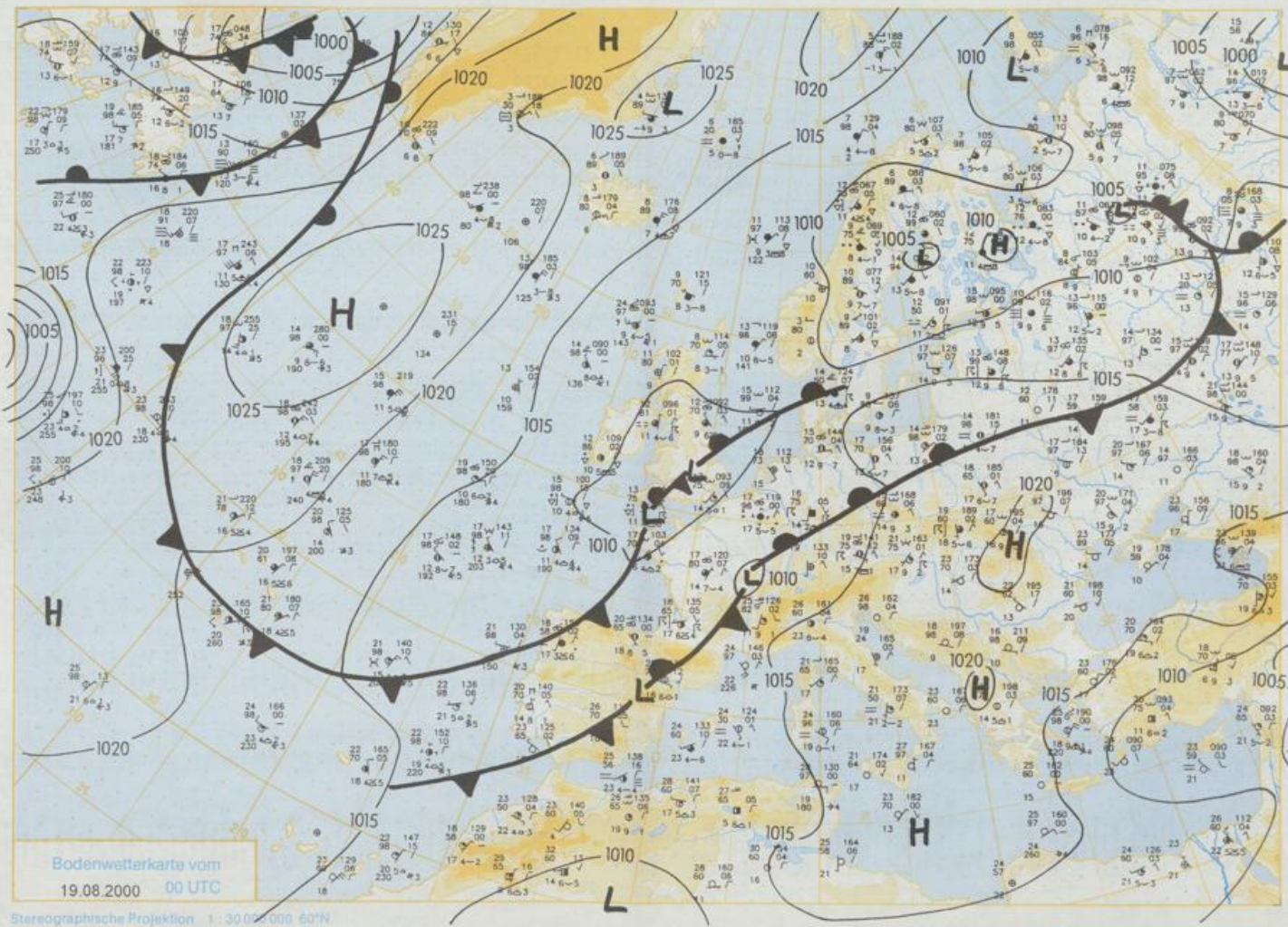
An der über der Mitte Deutschlands verlaufenden Kaltfront, zieht eine Welle nach Osten. Bis zum Abend erreicht die Kaltfront die Alpen.

In der Nacht gehen die Temperaturen auf 18 bis 10°C zurück. Am Tage überwiegt starke Bewölkung und anfangs regnet es, von Schauern und Gewittern durchsetzt im Westen Deutschlands. Bis Mittag greift der Regen auf den Mittelgebirgsraum nördlich des Mains aus und erfasst später auch den Nordosten. Nur in Bayern und im Süden Sachsens werden anfangs noch längere heitere Abschnitte erwartet. Am Nachmittag greifen dann die Schauer und Gewitter von Rhein her auch auf diese Gebiete über. Am späten Nachmittag lockert im Nordwesten und Westen die Bewölkung auf. Die Tageshöchsttemperaturen erreichen südlich der Front z.T. 25 bis 32°C, in den anderen Gebieten nur 20 bis 25°C. Der Wind ist von Gewitterböen abgesehen meist nur schwach.

### Weitere Aussichten für Dienstag, den 22.08.00

Besonders im Osten und Süden noch Schauer und Gewitter, sonst meist freundlich. Tageshöchsttemperatur im Norden um 20, sonst um 25 °C.





Bodenwetterkarte vom  
19.08.2000 00 UTC

Stereographische Projektion 1:30 000 000 60°N

Wettermeldungen von Samstag, dem 19. August 2000 06 UTC

Station	Bar.-höhe (m)	Luftdr. red.NN (hPa)	Wetter	Deutschland											Extremwerte der Lufttemperatur in der Dekade vom 11.08. bis 20.08.			
				Wind km/h	Temperaturen (Grad C)					Sonne Vort. Std.	RR 24h mm	Schnee höhe cm	Tmax Datum	Tmin Datum	Tmax Datum	Tmin Datum		
					Luft 2 m	Tau-punkt	Max Vortag	Mittel	Min								Nacht 2 m 5 cm	
Helgoland	8	1011.0	leicht bew.	SE	11	17.9	14.5	20.0	17.7	17.3	16	9.9	0.0	1952	26.8	13.08.1997	11.1	15.08.1956
List / Sylt	29	1011.7	stark bew.	E	11	16.5	13.8	19.6	16.8	15.6	11	9.3	0.0	1937	32.6	11.08.1975	9.4	14.08.1994
Leck	17	1012.2	stark bew.	E	7	13.9	12.6	20.8	16.3	13.1	11	9.3	0.0	1974	33.5	11.08.1975	3.6	11.08.1986
St.P.-Ording	11	1011.1	stark bew.	ENE	7	14.0	13.0	20.7	16.9	13.1	12	9.1	0.0	1951	33.0	11.08.1975	5.5	13.08.1965
Schleswig	48	1012.4	stark bew.	ESE	4	15.2	13.7	22.2	16.8	13.9	11	10.0	0.0	1947	32.0	11.08.1975	5.2	20.08.1949
Kiel	31	1012.4	stark bew.	ESE	7	15.4	13.6	23.2	16.5	13.8	11	11.1	0.9	1940	31.7	11.08.1975	4.7	13.08.1987
Westermarckd.	9	1012.1	stark bew.	ESE	18	16.8	16.2	22.1	17.6	13.8	12	10.6	0.0	1948	31.2	16.08.1974	6.8	13.08.1987
Arkona	42	1013.8	Regen	SE	11	16.8	15.2	21.7	18.3	16.7	15	9.2	1	1951	31.3	16.08.1974	9.3	12.08.1979
Norderney	18	1010.7	leicht bew.	SSE	11	16.4	12.9	20.7	17.4	16.3	15	8.4	0.0	1947	31.9	13.08.1953	10.4	17.08.1966
Bremerhaven	11	1010.5	stark bew.	E	4	16.9	13.5	22.8	19.1	16.9	15	11.0	0.0	1949	32.1	11.08.1975	8.2	13.08.1987
Cuxhaven	12	1011.0	wolkig	E	7	17.7	14.0	22.0	18.5	17.0	15	10.8	0.0	1946	32.4	12.08.1995	9.3	16.08.1946
Hamburg/Flugh.	15	1011.0	bedeckt	E	11	16.5	15.4	22.5	17.8	15.3	15	10.0	8	1891	34.3	20.08.1932	2.4	20.08.1949
Lübeck	15	1011.5	stark bew.	ENE	7	16.0	15.8	23.9	17.6	15.4	15	10.1	4	1890	33.7	19.08.1893	4.1	20.08.1929
Boltenhagen	17	1012.2	Regen	E	25	16.2	15.7	23.3	18.1	16.1	15	10.1	4	1951	32.3	16.08.1974	6.6	13.08.1987
Schwerin	68	1011.8	Regen	E	7	16.3	15.6	23.0	18.2	16.3	15	8.9	4	1946	32.7	16.08.1974	5.5	20.08.1949
Warnemünde	10	1012.2	Regen	E	11	15.7	14.6	21.2	18.2	15.7	15	9.2	10	1951	33.5	16.08.1974	8.0	13.08.1987
Terrow	50	1012.7	Regen	E	7	15.8	15.1	24.8	18.1	15.5	14	8.9	17	1947	34.0	16.08.1974	5.9	17.08.1977
Barth	7	1013.4	Regen	ESE	4	15.0	14.0	22.6	17.5	15.0	13	9.4	3	1967	36.0	16.08.1974	6.2	13.08.1987
Greifswald	6	1013.8	Schauer	S	7	15.6	15.6	22.8	17.6	15.5	13	8.0	6	1951	32.9	16.08.1974	6.1	17.08.1964
Ueckermünde	7	1013.7	nach Gewitt	ENE	18	16.0	15.0	23.3	18.4	15.7	14	9.4	16	1951	33.0	16.08.1974	5.5	19.08.1970
Emden	5	1010.7	stark bew.	still		14.3	13.5	22.4	17.3	13.7	11	9.8	0.0	1947	32.1	12.08.1995	5.7	11.08.1965
Oldenburg	20	1010.8	stark bew.	still		15.7	14.0	23.2	18.0	15.3	15	10.5	0.4	1990	34.0	12.08.1995	6.5	18.08.1993
Bremen/Flugh.	5	1010.4	wolkig	E	11	16.9	13.1	22.7	17.8	16.1	15	10.2	0.0	1890	34.7	11.08.1975	4.4	19.08.1978
Soitze	78	1011.3	stark bew.	ESE	4	15.1	15.0	24.1	18.4	15.0	15	8.3	1	1947	33.9	11.08.1975	3.4	20.08.1949
Bolzberg	46	1011.8	Regen	E	11	16.4	15.4	23.5	18.4	16.2	15	8.7	0.6	1951	34.6	16.08.1974	5.1	20.08.1968
Lüchow	18	1011.7	Regen	SE	7	16.7	16.8	23.8	18.2	16.5	16	8.8	3	1955	34.5	16.08.1974	4.1	20.08.1968
Seehausen/Altm.	23	1012.3	Regen	still		16.6	16.5	23.9	18.4	16.2	16	6.9	14					
Sarnitz	85	1012.5	Regen	ESE	11	16.7	16.0	23.9	17.9	16.5	14	8.7	2	1951	34.7	16.08.1974	4.0	20.08.1968
Nauruppin	39	1013.0	Regen	SSW	11	17.6	16.8	23.7	19.0	17.3	15	7.9	3	1958	33.1	16.08.1974	6.0	20.08.1968
Neubrandenburg	80	1013.2	bedeckt	ENE	18	15.6	15.6	23.4	19.0	15.3	15	9.9	15					
Angermünde	55	1012.1	stark bew.	SE	14	16.9	15.9	23.6	18.4	15.4	14	7.7	0.4	1951	34.4	16.08.1989	5.0	13.08.1965
Lingen	26	1010.9	stark bew.	SE	7	16.1	15.0	22.6	18.1	15.6	15	7.8	1	1951	32.4	12.08.1995	5.5	17.08.1966
Münst.-Osn./Flugh.	53	1010.5	Regen	ESE	4	15.6	15.6	22.8	18.2	15.5	15	7.4	2	1990	33.4	12.08.1995	5.1	16.08.1994
Osnabrück	97	1010.7	Regen	E	4	15.5	15.5	22.5	18.2	15.0	15	7.7	2	1952	33.2	12.08.1995	6.3	12.08.1965
Diepholz	43	1010.9	Regen	SE	7	15.5	14.0	22.8	18.4	15.4	15	8.4	0.7	1952	33.6	11.08.1975	4.6	20.08.1962
Bad Salzungen	138	1010.8	Regen	S	4	15.7	14.8	23.0	17.8	15.1	15	7.6	11	1935	33.5	13.08.1966	5.1	12.08.1965
Hannover/Flugh.	59	1010.1	Regen	ESE	7	15.9	15.2	24.3	19.2	15.2	14	7.3	7	1936	36.5	20.08.1944	4.7	18.08.1949
Braunschweig	88	1011.5	nach Gewitt	SSE	14	16.2	15.9	24.1	19.4	16.2	16	7.7	12	1891	36.3	19.08.1892	4.6	20.08.1949
Gardelegen	48	1011.2	Gewitter	E	4	17.1	16.6	24.1	18.8	16.8	16	6.3	9	1947	35.7	16.08.1974	3.1	20.08.1949
Magdeburg	85	1011.9	nach Gewitt	ESE	7	16.2	15.5	23.8	19.8	16.2	16	6.0	11	1947	35.5	16.08.1974	5.3	20.08.1949
Potsdam	100	1012.5	stark bew.	SE	11	17.2	17.0	24.3	19.0	16.7	16	5.6	15	1893	37.2	20.08.1943	6.0	13.08.1949
Berlin-Temp.	49	1012.6	stark bew.	SE	7	17.5	17.5	24.0	20.2	16.6	15	5.0	10	1876	36.0	20.08.1943	6.2	20.08.1949
Lindenberg	104	1012.9	leicht bew.	SE	7	17.8	16.1	24.0	20.0	17.1	16	4.9		1947	34.9	16.08.1989	6.7	20.08.1949
Manschnow	16	1012.4	nach Gewitt	E	7	16.3	15.4	23.6	19.0	15.9	15	5.4	0.0					
Düsseldorf/Flugh.	41	1010.3	Regen	SSE	11	17.0	16.0	24.7	19.9	16.7	16	7.5	9	1969	34.1	12.08.1990	6.2	15.08.1994
Bocholt	24	1010.4	stark bew.	S	4	16.1	15.0	23.0	18.2	15.3	15	7.5	2	1947	34.0	16.08.1947	5.1	11.08.1987
Essen	161	1011.0		S	7	16.2	15.5	23.3	19.6	15.9	16	8.1	8	1935	32.3	11.08.1988	7.3	15.08.1994
Lüdenscheid	392	1011.5	stark bew.	WNW	4	15.5	14.9	22.3	17.6	12.8	13	7.5	33					
Kahler Asten	859	-	in Wolken	SSW	22	13.2	13.2	18.9	15.8	12.9	13	6.5	25	1955	28.5	11.08.1998	3.8	18.08.1970
Bad Lippspringe	158	1011.7	stark bew.	S	7	16.5	15.4	23.6	19.4	15.5	15	8.0	28	1951	33.3	12.08.1995	5.2	16.08.1994
Kassel	233	1012.8	wolkig	SW	4	14.8	14.7	25.2	19.8	14.3	14	6.3	26	1951	34.0	11.08.1998	5.1	14.08.1960
Göttingen	171	1012.3	nach Gewitt	ESE	22	15.3	14.7	24.9	19.2	15.0	15	5.9	18	1947	36.1	12.08.1998	3.2	14.08.1949
Leinefelde	356	1012.6	wolkig	ESE	4	15.3	14.9	24.1	19.4	15.2	15	6.2	6	1957	34.5	12.08.1998	4.1	12.08.1965
Braunlage	610	1012.4		SSW	4	13.8	13.2	20.2	16.4	13.5	13	1.0	15	1936	31.4	12.08.1998	3.2	14.08.1960
Brocken	1153	-	in Wolken	WSW	50	11.8	11.7	15.5	13.6	8.7	5	4.2	30	1951	25.9	12.08.1998	2.7	19.08.1972
Artern	186	1012.5	stark bew.	S	7	17.5	16.4	25.9	21.7	17.0	16	4.0	1	1954	36.4	12.08.1998	6.4	14.08.1965
Leipzig/Flugh.	149	1013.5	stark bew.	WNW	7	18.4	16.4	25.2	20.4	18.0	17	6.3	0.0	1951	35.4	16.08.1974	7.2	16.08.1994
Wittenberg	106	1013.3	Regen	WSW	4	17.7	16.2	25.0	20.5	16.8	16	5.2		1951	36.2	16.08.1989	6.2	12.08.1965
Oschatz	152	1013.0	stark bew.	S	4	17.2	15.2	26.1	20.1	16.2	14	5.4	0.0					
Dresden/Flugh.	232	1012.8	wolkig	S	18	18.8	15.3	25.6	21.4	18.0	16	7.3	0.0	1917	36.8	20.08.1943	6.6	13.08.1949
Doberlug-Kir.	100	1013.1	wolkig	WNW	4	17.4	16.2	25.0	21.0	15.6	12	5.5	0.0	1951	35.4	16.08.1989	3.1	14.08.1975
Cottbus	70	1012.8	leicht bew.	SE	7	19.7	15.8	25.1	21.5	16.5	15	7.6	0.0	1951	35.5	13.08.1986	6.2	19.08.1970
Görlitz	240	1013.1	leicht bew.	NE	4	19.8	14.6	25.2	20.4	16.9</								