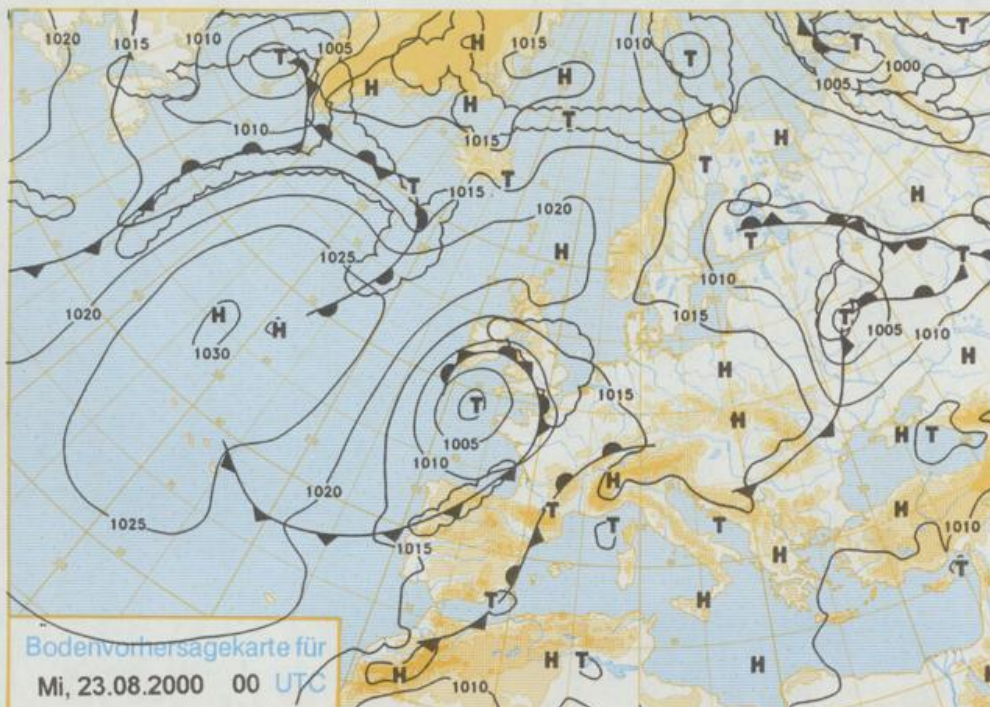


Stereographische Projektion 1 : 60 000 000 60°N



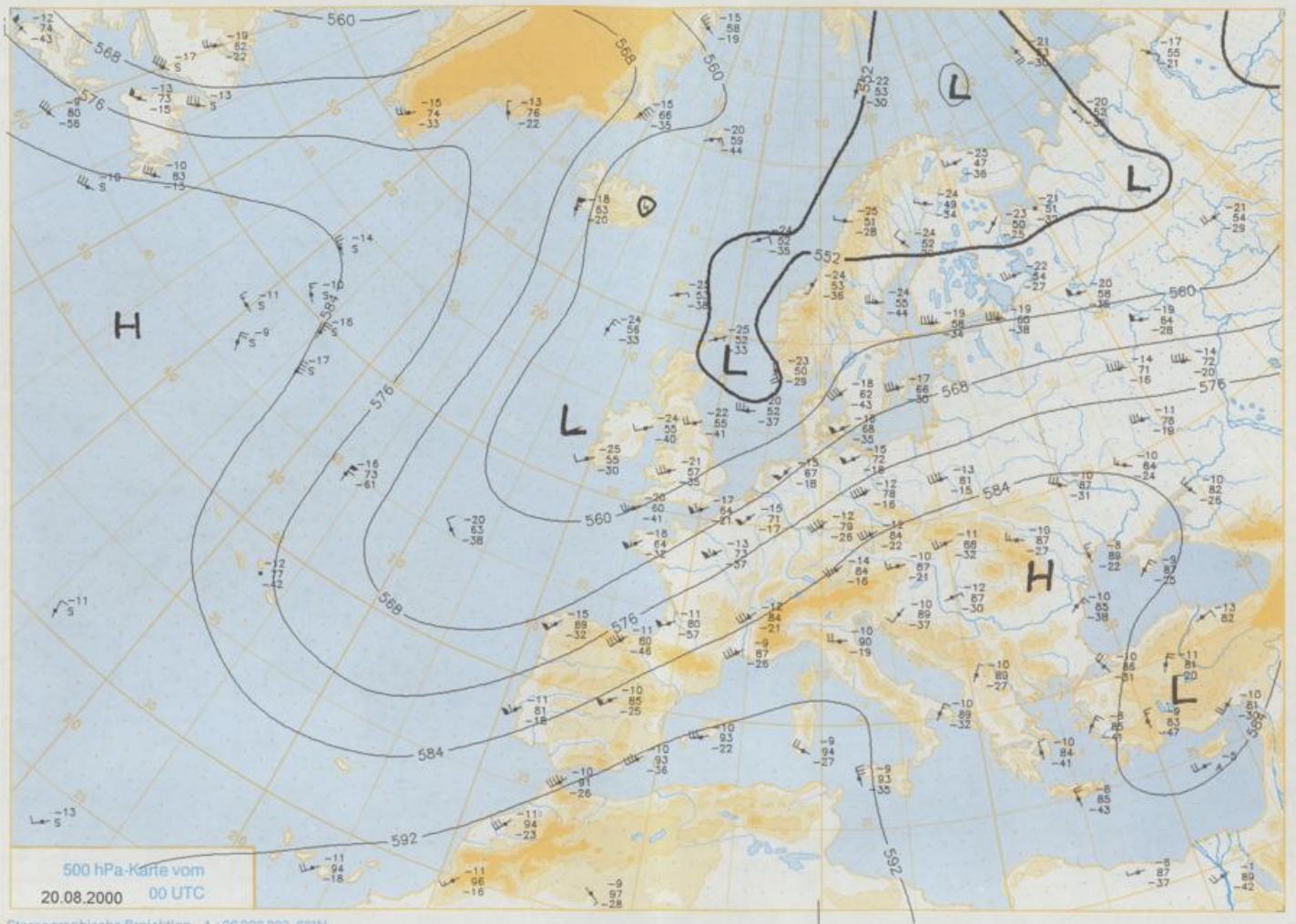
Deutschland - Vorhersage
für Dienstag, den 22.08.00

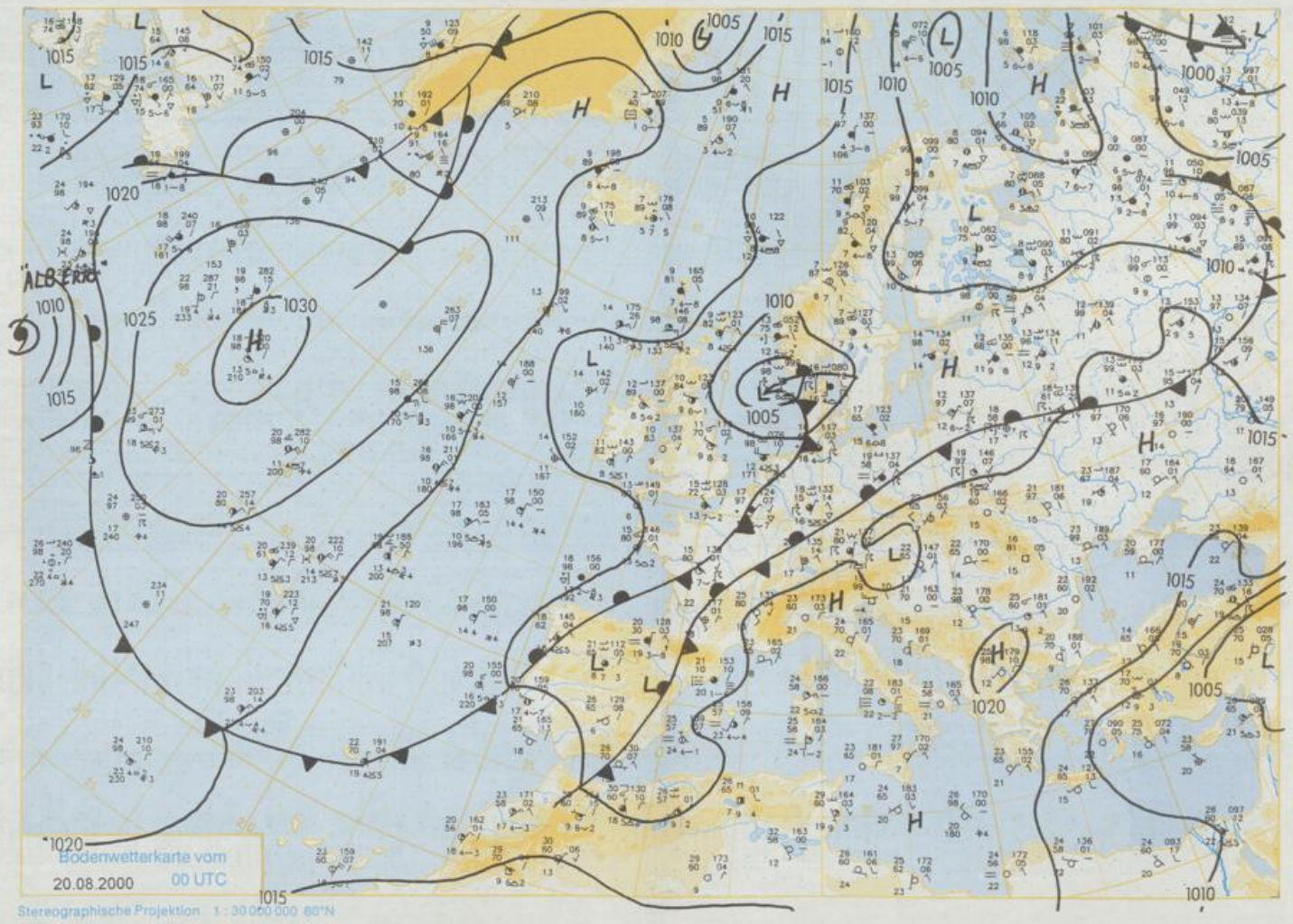
Die hinter einer bis nach Oberitalien vorgedrungenen Luftmassengrenze ist etwas kühlere Meeresluft eingeflossen, die unter den Einfluss eines Hochs gelangt.

In der Nacht zu Dienstag sinken die Temperaturen auf 15 bis 11°C. Am Tage ist es dann wolkeig mit Aufheuerungen, wobei es im Tagesverlauf immer freundlicher wird. Am Alpenrand gibt es am Nachmittag noch vereinzelte Gewitter, sonst fällt kaum Niederschlag. Die Temperaturen steigen auf 20 Grad an der Küste und bis 26°C im Süden. Es ist schwachwindig.

Weitere Aussichten für
Mittwoch, den 23.08.00:

Es bleibt zunächst aufgeheitert, später gibt es in der Westhälfte Schauer und Gewitter, die Temperaturen ändern sich wenig.





1020
 Bodenvetterkarte vom
 20.08.2000 00 UTC

Stereographische Projektion 1:30 000 000 60°N

Wettermeldungen von Sonntag, dem 20. August 2000 06 UTC

Deutschland

Station	Bar.-höhe (m)	Luftdr. red. NN (hPa)	Wetter	Wind km/h	Temperaturen (Grad C)			Nacht 5 om	Sonne Vort. Std.	RR 24h mm	Schnee höhe cm	Extremwerte der Lufttemperatur der Dekade vom 11.08. bis 20.08.						
					Luft 2 m	Tau punkt	Max. Mittel Vortage					Tmax Datum	Tmin Datum	Tmax Datum	Tmin Datum			
Helgoland	8	1011.3	wolkig	W	18	18.4	13.3	20.3	18.6	15.9	13	5.6	0.4	1952	26.8	13.08.1997	11.1	15.08.1956
List / Sylt	29	1010.4	stark bew.	W	29	15.7	10.7	22.0	18.6	15.7	15	7.4	0.0	1937	32.6	11.08.1975	8.4	14.08.1994
Leck	17	1010.9	stark bew.	WSW	14	15.4	12.3	22.0	17.4	14.5	13	4.4	0.0	1974	33.5	11.08.1975	3.6	11.08.1966
St.P.-Ording	11	1011.2	Regen	W	25	17.0	11.4	21.4	17.9	18.9	16	2.9	0.0	1951	33.0	11.08.1975	5.5	13.08.1955
Schleswig	48	1011.6	stark bew.	WSW	11	15.1	13.7	21.2	17.4	15.1	14	1.5	4	1947	32.0	11.08.1975	5.2	20.08.1949
Kiel	31	1010.7	Regen	NNW	11	16.0	15.6	22.0	18.1	15.9	14	2.3	4	1940	31.7	11.08.1975	4.7	13.08.1987
Westermarckd.	9	1010.8	Regen	WSW	18	17.5	17.5	18.8	15.8	13.8	13	1.1	0.3	1948	31.2	16.08.1974	6.8	13.08.1987
Arkona	42	1011.4	bedeckt	S	14	16.5	16.5	18.0	16.7	14.6	13	.	6	1951	31.3	16.08.1974	9.3	12.08.1979
Norderney	16	1011.6	leicht bew.	WSW	14	16.5	12.1	22.2	19.2	16.0	14	5.3	0.2	1947	31.9	13.08.1953	10.4	17.08.1966
Bremerhaven	11	1011.9	stark bew.	WNW	14	17.0	17.0	22.6	19.6	18.9	16	3.1	1	1949	32.1	11.08.1975	8.2	13.08.1987
Cuxhaven	12	1011.5	stark bew.	W	11	16.7	11.7	22.3	18.8	16.4	14	1.6	2	1948	32.4	12.08.1995	9.3	16.08.1946
Hamburg/Flugh.	15	1010.9	stark bew.	NNW	4	16.3	15.3	21.8	18.8	16.3	14	1.6	5	1891	34.3	20.08.1932	2.4	20.08.1949
Lübeck	15	1010.8	Regen	WNW	4	16.8	16.8	21.0	17.8	16.1	13	0.4	0.1	1890	33.7	19.08.1893	4.1	20.08.1929
Boitenhagen	17	1011.0	bedeckt	SW	7	16.8	16.5	19.9	16.9	15.3	15	0.4	3	1951	32.3	16.08.1974	6.8	13.08.1987
Schwerin	68	1010.9	stark bew.	SSW	4	16.8	16.6	21.5	18.0	16.2	14	2.2	0.5	1948	32.7	16.08.1974	5.5	20.08.1949
Warnemünde	10	1010.7	Sprühregen	SSW	11	17.0	16.2	18.9	17.0	16.4	14	0.1	2	1951	33.5	16.08.1974	8.0	13.08.1987
Teterow	50	1011.8		S	14	16.1	16.0	21.6	17.6	15.4	14	0.3	0.5	1947	34.0	16.08.1974	5.9	17.08.1977
Berth	7	1011.2	bedeckt	S	4	16.2	15.9	19.2	16.5	13.7	13	.	5	1967	36.0	16.08.1974	6.2	13.08.1987
Greifswald	6	1011.8	wolkig	S	11	16.2	16.5	20.9	17.8	15.0	12	0.2	2	1951	32.9	16.08.1974	6.1	17.08.1964
Ueckermünde	7	1012.6	Nebel	S	14	17.2	16.6	23.9	19.5	15.6	14	1.8	13	1951	33.0	16.08.1974	5.5	19.08.1970
Emden	5	1012.0	leicht bew.	W	7	15.4	14.0	22.7	18.6	15.4	13	3.2	0.0	1947	32.1	12.08.1995	5.7	11.08.1965
Oldenburger	20	1012.1	stark bew.	W	7	16.4	15.9	23.0	19.3	16.1	16	3.4	3	1990	34.0	12.08.1995	6.5	18.08.1993
Bremen/Flugh.	5	1011.8	Sprühregen	S	4	15.7	14.8	22.4	18.4	15.7	15	2.0	3	1890	34.7	11.08.1975	4.4	19.08.1978
Soi tau	78	1011.2	stark bew.	NW	4	16.6	16.5	22.5	18.2	16.3	16	2.1	0.3	1947	33.9	11.08.1975	3.4	20.08.1949
Boizenburg	46	1011.3	bedeckt	SW	7	17.0	16.3	22.0	18.6	16.9	16	2.6	0.5	1951	34.6	16.08.1974	5.1	20.08.1968
Lüchow	18	1011.2	bedeckt	SE	7	17.4	17.3	22.9	18.4	15.5	14	2.6	4	1955	34.5	16.08.1974	4.1	20.08.1968
Seehausen/Altm.	23	1011.5	stark bew.	SSE	11	17.2	17.1	24.3	18.9	15.7	15	3.4	4					
Marnitz	85	1011.9	stark bew.	S	7	17.3	16.9	23.2	18.2	16.0	13	1.9	2	1951	34.7	16.08.1974	4.0	20.08.1968
Neuruppin	39	1012.5	leicht bew.	S	7	17.9	17.7	25.0	20.2	17.2	15	2.6	9	1958	33.1	16.08.1974	6.0	20.08.1968
Neubrandenburg	80	1012.3	Regen	SSW	14	16.8	16.8	22.8	18.6	16.4	15	3.9	2					
Angermünde	55	1012.8	wolkig	S	4	17.8	17.8	25.0	20.2	16.9	15	3.9	4	1951	34.4	16.08.1989	5.0	13.08.1965
Lingen	26	1012.5	wolkig	SW	4	16.5	16.0	22.9	19.2	16.2	16	1.7	13	1951	32.4	12.08.1995	5.5	17.08.1966
Münst.-Osn./Flugh.	53	1012.3	stark bew.	WNW	7	16.6	16.5	23.1	18.4	16.2	16	2.6	18	1990	33.4	12.08.1995	5.1	16.08.1994
Osnabrück	97	1012.4	stark bew.	WNW	7	16.6	16.6	22.8	18.2	16.3	15	2.6	10	1952	33.2	12.08.1995	6.3	12.08.1965
Diepholz	43	1012.4	stark bew.	NW	4	16.6	16.5	22.9	17.8	16.3	14	2.8	3	1952	33.6	11.08.1975	4.6	20.08.1962
Bad Salzuflen	139	1011.6	stark bew.	W	4	17.6	16.0	21.9	17.8	17.0	16	3.0	2	1935	33.5	13.08.1966	5.1	12.08.1965
Hannover/Flugh.	59	1011.2	stark bew.	W	7	17.4	16.0	22.5	19.0	17.4	15	2.1	0.9	1936	36.5	20.08.1944	4.7	18.08.1949
Braunschweig	88	1011.7	stark bew.	SSE	11	17.5	17.5	24.1	19.4	16.8	15	3.5	3	1891	36.3	19.08.1892	4.6	20.08.1949
Gardelegen	48	1011.2	wolkig	SSE	7	17.5	17.5	24.2	19.4	16.3	16	2.4	10	1947	35.7	16.08.1974	3.1	20.08.1949
Magdeburg	85	1011.9	stark bew.	S	11	18.4	17.2	26.8	19.8	17.8	16	3.6	6	1947	35.5	16.08.1989	5.3	20.08.1949
Potsdam	100	1013.1	nach Gewitt	S	22	17.7	17.7	26.0	19.6	17.2	16	4.6	5	1893	37.2	20.08.1943	6.0	13.08.1949
Berlin-Temp.	49	1013.6	Regen	S	14	18.6	17.9	26.3	20.4	17.4	15	4.2	13	1876	36.0	20.08.1943	6.2	20.08.1949
Lindenberg	104	1014.1	Gewitter	SSW	11	18.4	17.1	27.1	20.8	17.0	15	3.6	0.1	1947	34.9	16.08.1989	6.7	20.08.1949
Manschnow	16	1012.7	stark bew.	SSE	4	17.6	17.6	27.7	20.4	15.9	15	4.9	3					
Düsseldorf/Flugh.	41	1012.4	wolkig	NNW	7	17.1	15.9	23.8	19.6	17.0	16	3.9	1	1969	34.1	12.08.1990	6.2	15.08.1994
Bocholt	24	1012.5	wolkig	still	7	16.3	15.5	23.6	19.3	16.1	16	2.7	13	1947	34.0	16.08.1947	5.1	11.08.1987
Essen	161	1013.0		NW	4	16.5	15.8	22.4	18.2	16.1	16	3.9	2	1935	32.3	11.08.1998	7.3	15.08.1994
Lüdenscheid	392	1012.4	stark bew.	W	7	16.0	15.4	20.7	17.7	15.5	14	2.5	8					
Kahler Asten	859	-	in Wolken	WSW	22	13.7	13.7	18.2	15.7	13.7	14	0.4	9	1955	28.5	11.08.1998	3.8	18.08.1970
Bad Lippspringe	158	1012.2	leicht bew.	WSW	4	17.3	15.6	22.6	18.9	17.1	15	3.8	7	1951	33.3	12.08.1995	5.2	16.08.1994
Kassel	233	1012.5	wolkig	S	7	17.1	16.4	24.8	18.6	16.7	15	1.8	12	1951	34.0	11.08.1998	5.1	14.08.1960
Göttingen	171	1011.3	wolkig	S	11	18.9	16.3	25.0	19.9	17.3	16	1.4	4	1947	36.1	12.08.1998	3.2	14.08.1949
Lainefelde	356	1010.7	Schauer	ESE	7	17.3	16.2	21.5	16.5	15.0	15	4.1	5	1957	34.5	12.08.1998	4.1	12.08.1965
Braunlage	610	1012.2		SSW	11	15.8	15.8	21.0	16.5	15.0	10	0.9	15	1936	31.4	12.08.1998	3.2	14.08.1960
Brocken	1153	-		SSW	50	12.9	12.8	16.2	12.7	10.8	13	2.0	11	1951	25.9	12.08.1998	2.7	19.08.1972
Artern	166	1014.6	Gewitter	SW	25	17.5	17.5	26.9	21.1	16.8	16	2.1	14	1954	36.4	12.08.1998	6.4	14.08.1965
Leipzig/Flugh.	149	1013.8	Gewitter	SSE	7	17.9	16.6	23.3	21.6	17.8	16	3.0	11	1951	35.4	16.08.1974	7.2	16.08.1994
Wittenberg	106	1012.3	Gewitter	SSW	7	17.9	17.7	27.0	19.7	16.6	15	2.1	4	1951	36.2	16.08.1989	6.2	12.08.1965
Oschatz	152	1014.6	nach Gewitt	SSW	7	17.5	16.3	29.8	22.3	15.6	14	3.6	4					
Dresden/Flugh.	232	1014.4	wolkig	NW	18	19.1	15.5	30.7	24.8	18.1	15	4.9	0.0	1917	36.8	20.08.1943	6.6	13.08.1949
Doberlug-Kir.	100	1014.3	Gewitter	NNW	14	18.1	16.4	29.1	21.7	15.4	13	4.5	2	1951	35.4	16.08.1989	3.1	14.08.1975
Cottbus	70	1013.6	Gewitter	NNW	4	18.7	17.1	30.0	22.6	16.5	15	6.5	0.0	1951	35.5	13.08.1966	6.2	19.08.1970
Görlitz	240	1012.9	leicht bew.	SE	4	18.4	15.4	30.1	24.6	16.8	15							