

D 7311 A
ISSN 0936-5818
Schutzgebühr monatlich DM 30,25
einschließlich Versandkosten,
Einzelpreis DM 1,25
zuzüglich Versandkosten

Druck und Verlag: Deutscher Wetterdienst
Frankfurter Straße 135, 63067 Offenbach
Postanschrift: 63004 (Postfach), Telefon: (069) 80 62 - 42 83
Telex: 4152871, Telefax: (069) 80 62 - 41 23
LZB: BLZ 505 000 00 Kto.-Nr.: 505 01004

Erscheint täglich; nur Postbezug

EINGEGANGEN

28. Aug 2000

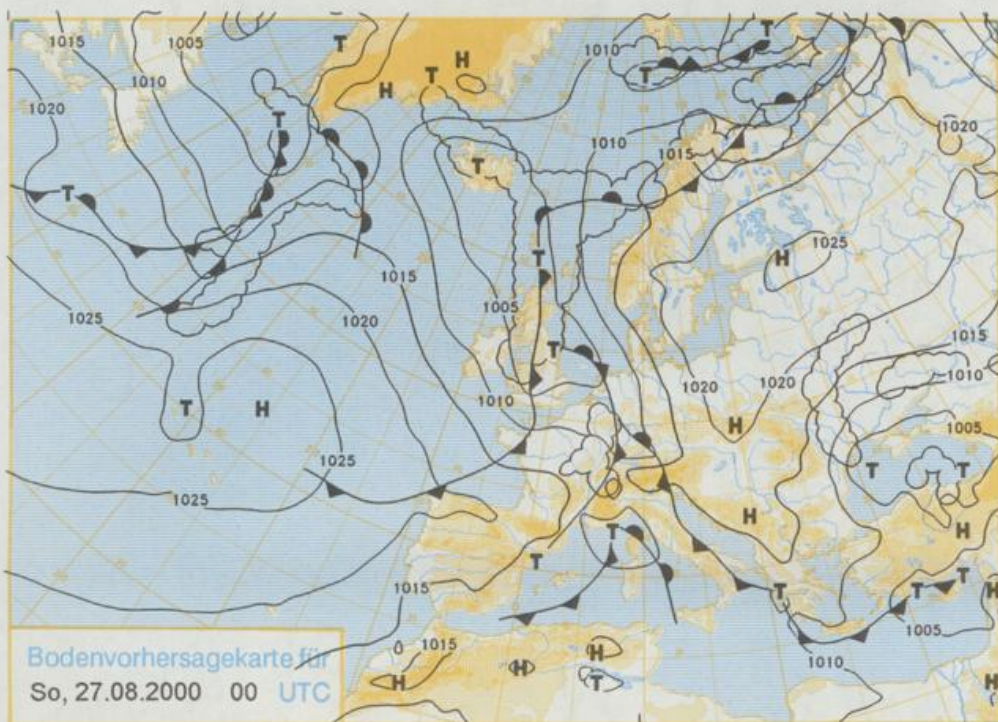
Erl.....



Jahrgang 2000

Freitag, den 25. August

Nummer: 238



Deutschland – Vorhersage für Sonntag, den 27.08.00

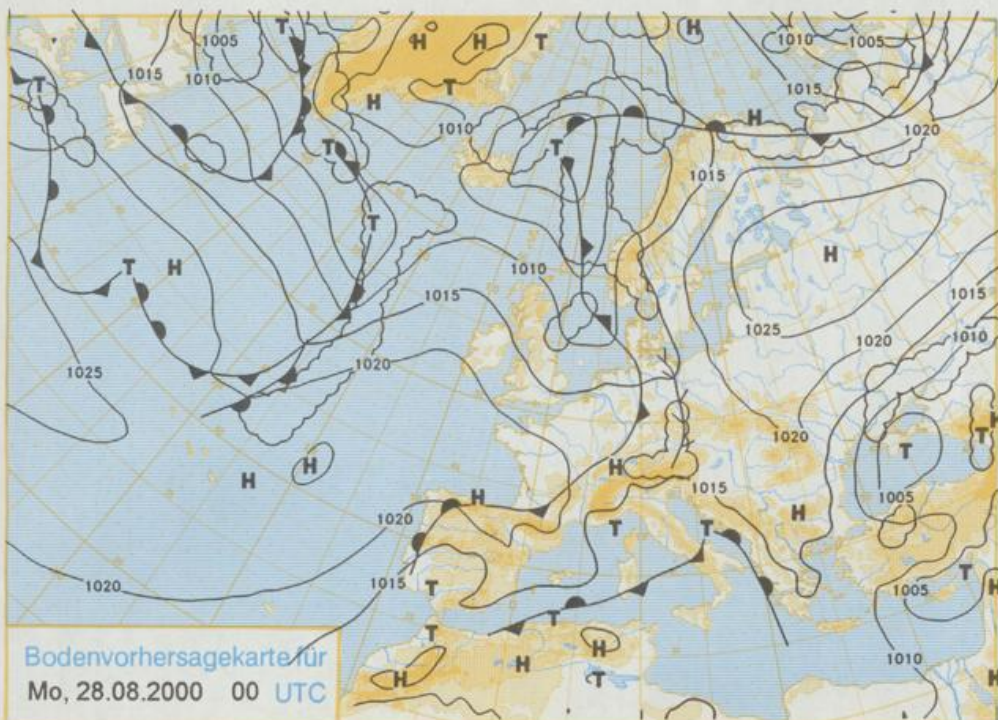
Eine Kaltfront überquert im Tagesverlauf Deutschland von West nach Ost. Lediglich der Nordosten verbleibt am Rande der Hochdruckzone über dem Baltikum noch in einer trockenen und warmen Luftmasse.

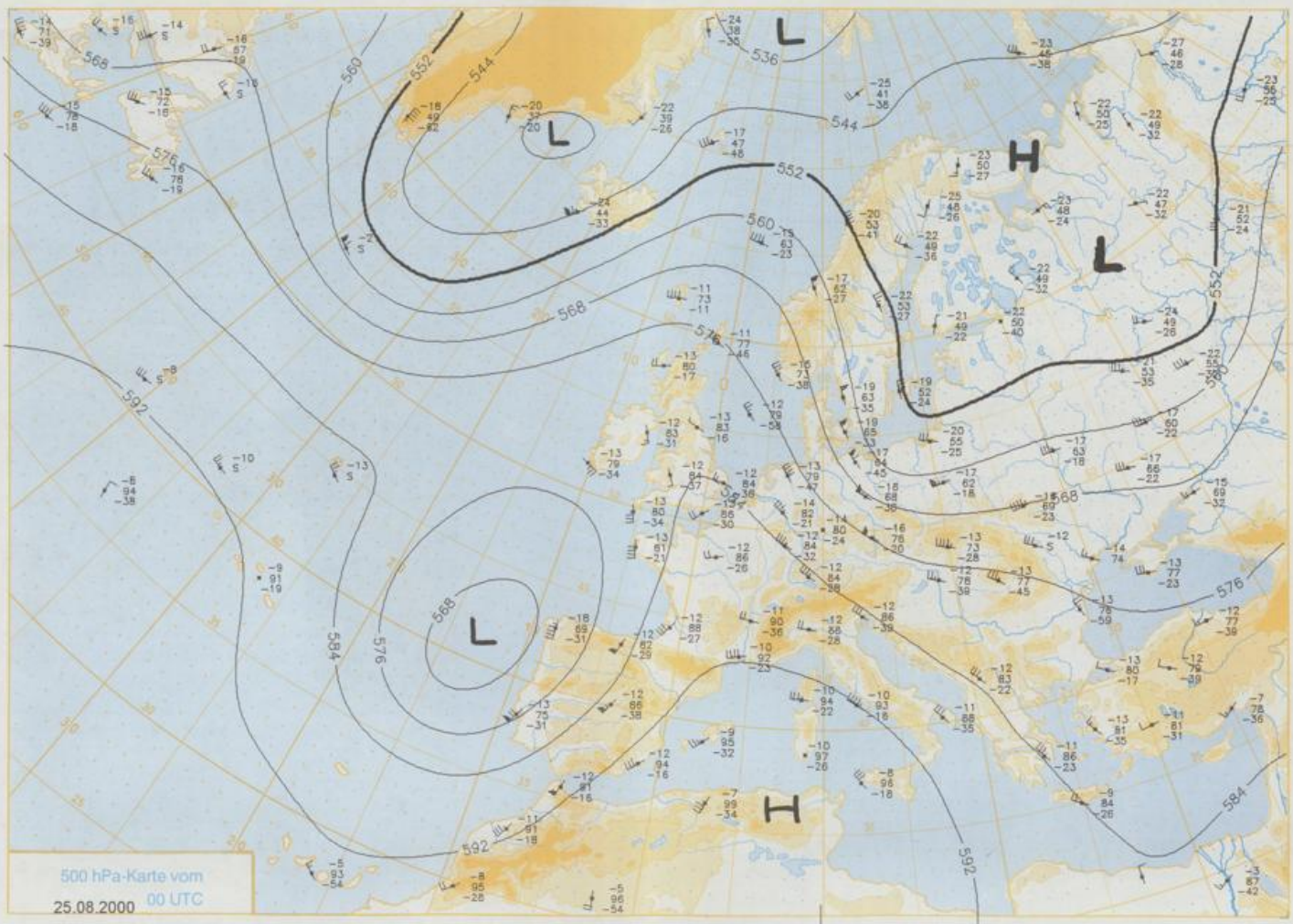
Am Sonntag zieht ein mit Gewittern durchsetztes Niederschlagsband von der Westhälfte im Tagesverlauf zur Elbe und ins südöstliche Bayern. Dabei sind örtlich Starkniederschlag und Hagel möglich. Im Westen bleibt es wolkeig, und es kommt noch zu einzelnen Schauern. Lediglich im Nordosten bleibt es trocken. Dort sind noch heitere Abschnitte zu erwarten. Nach Frühtemperaturen zwischen 10°C im Nordosten und 16°C am Rhein steigen die Temperaturen auf 19 bis 25°C, im Osten auf Werte um 25°C. Der Wind frischt im Norden und Osten böig aus südöstlicher Richtung auf, an der Ostseeküste sind stürmische Böen möglich. Sonst weht der Wind meist mäßig aus südwest- bis westlicher Richtung. Vor allem im südöstlichen Bayern sind in Gewitternähe Sturmböen möglich.

Weitere Aussichten für Montag, den 28.08.00

Wechselhaft mit einzelnen Schauern, örtlich Gewitter. Noch etwas zurückgehende Temperaturen.

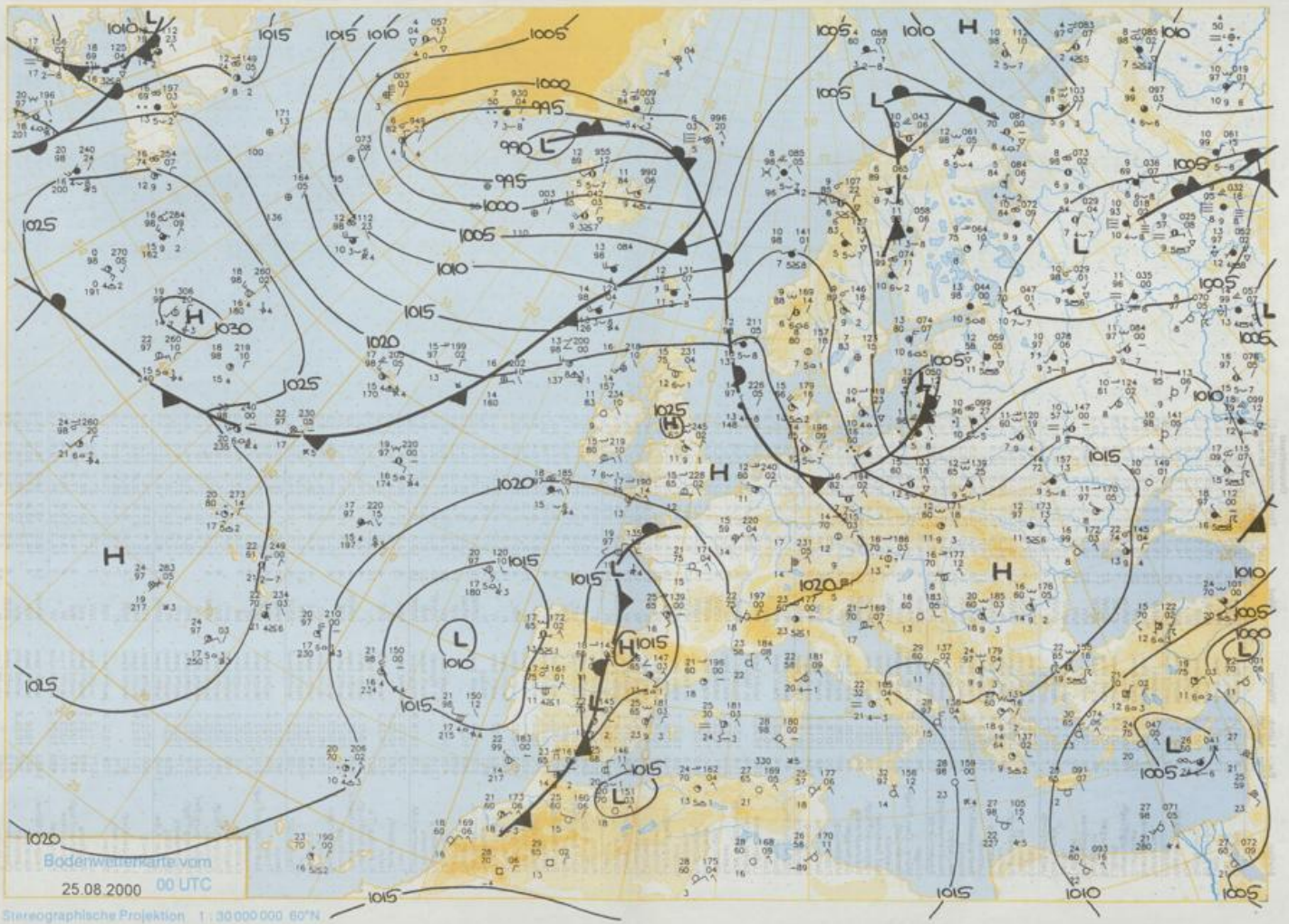
Stereographische Projektion 1 : 60 000 000 60°N





EMG/ENW/EN

500 hPa-Karte vom
25.08.2000 00 UTC
Stereographische Projektion 1:30 000 000 60°N



Wettermeldungen von Freitag, dem 25. August 2000 06 UTC

Station	Bar.-höhe (m)	Luftdr. red.NN (hPa)	Wetter	Wind km/h	Deutschland					Sonne Vort. Std.	RR 24h mm	Schnee höhe cm	Extremwerte der Lufttemperatur in der Dekade vom 21.08. bis 31.08.					
					Temperatur (Grad C)		Temperatur (Grad C)		Temperatur (Grad C)				Tmax Datum	Tmin Datum				
					Luft 2m	Tau-punkt	Max	Mittel	Min						Nacht 2 m	Nacht 5 cm		
Helgoland	8	1021.8	stark bew.	NW	25	15.5	10.0	18.1	16.8	15.5	14	6.2		1952	25.9	25.08.1997	9.0	25.08.1956
List / Sylt	29	1020.7	stark bew.	NNW	36	14.7	11.1	17.6	16.0	14.8	14	0.5	0.1	1937	28.8	25.08.1997	9.4	30.08.1986
Leck	17	1021.0	stark bew.	NW	14	14.1	11.0	17.7	16.4	13.9	13	2.8	0.7	1974	31.0	22.08.1995	5.2	23.08.1983
St.P.-Ordng	11	1020.8	stark bew.	NNW	29	15.6	10.5	18.9	18.4	11.3	15	4.2	0.1	1951	31.4	25.08.1997	4.8	23.08.1986
Schleswig	48	1021.0	stark bew.	NW	14	12.5	11.0	18.2	14.8	11.3	10	3.7	0.5	1940	30.7	23.08.1995	4.8	23.08.1948
Kiel	31	1020.5	leicht bew.	W	11	13.2	11.4	18.2	13.6	11.0	10	3.5	0.1	1940	32.7	27.08.1964	4.9	22.08.1964
Westermarckd.	9	1019.3	leicht bew.	NW	25	14.3	12.7	17.8	16.0	14.0	14	2.3	0.4	1948	32.1	27.08.1964	5.6	25.08.1956
Arkona	42	1017.7	leicht bew.	NNW	25	14.1	7.2	16.3	15.1	13.8	12	1.1	1	1951	30.1	27.08.1964	7.8	23.08.1964
Norderney	16	1022.3	bedeckt	NNW	22	15.8	12.9	19.0	17.1	15.5	15	7.8	0.0	1947	30.5	27.08.1964	8.9	24.08.1956
Bremerhaven	11	1021.9	stark bew.	N	14	16.0	11.9	20.2	17.3	15.9	15	8.2	0.1	1949	32.0	25.08.1997	7.5	25.08.1966
Cuxhaven	12	1021.4	stark bew.	NW	25	16.3	11.3	18.3	16.7	16.1	16	6.7	0.0	1946	32.1	25.08.1997	7.6	25.08.1956
Hamburg/Flugh.	45	1020.6	wolkig	WNW	11	14.8	11.1	19.1	15.9	14.4	13	7.3	0.0	1891	35.7	21.08.1943	1.8	22.08.1964
Lübeck	15	1019.8	leicht bew.	WNW	7	12.5	11.2	19.4	15.9	13.0	10	5.3	0.1	1890	34.5	21.08.1943	3.6	21.08.1943
Boitenhagen	17	1019.5	stark bew.	WNW	22	14.5	12.3	18.1	15.5	12.2	13	5.1	0.0	1951	33.3	27.08.1964	4.3	22.08.1964
Schwerin	68	1019.5	stark bew.	WNW	11	13.4	11.2	17.9	15.0	13.3	12	5.9	0.0	1940	32.5	25.08.1997	5.7	23.08.1973
Warnemünde	10	1018.2	wolkig	NW	32	15.0	12.5	17.6	16.0	14.8	14	2.4	1	1951	33.5	27.08.1964	6.5	22.08.1964
Tatarow	50	1018.5	wolkig	NW	18	14.2	12.2	17.8	15.3	13.4	13	5.0	0.8	1947	33.5	23.08.1995	6.2	22.08.1964
Barth	7	1017.9	wolkig	NNW	18	14.7	12.1	17.1	15.7	14.0	13	2.7	1	1967	32.9	25.08.1997	3.5	23.08.1973
Greifswald	6	1017.5	leicht bew.	WNW	7	12.7	12.7	17.3	14.7	12.3	11	2.4	5	1951	32.4	27.08.1964	4.2	23.08.1964
Ueckermünde	7	1017.1	wolkig	W	14	12.8	11.0	17.2	15.3	12.1	11	4.4	2	1951	32.4	30.08.1951	2.4	23.08.1964
Emden	5	1022.6	stark bew.	NNW	7	15.2	12.4	21.2	17.0	15.1	15	9.2		1947	32.4	27.08.1964	4.4	22.08.1964
Oldenburg	20	1022.5	stark bew.	WNW	7	14.9	12.3	20.9	16.2	14.8	14	9.2	0.1	1990	32.6	25.08.1997	6.1	29.08.1993
Bremen/Flugh.	5	1021.7	stark bew.	WNW	11	15.1	12.8	20.5	15.4	14.8	14	10.2	0.2	1890	36.0	21.08.1943	3.4	26.08.1980
Soitze	78	1021.5	stark bew.	W	7	14.6	12.9	20.8	15.9	14.6	14	9.5	0.0	1947	33.4	25.08.1997	2.4	26.08.1980
Boizenburg	45	1020.8	leicht bew.	WNW	11	13.9	11.1	19.0	15.9	13.0	10	7.5	0.0	1951	33.2	27.08.1964	4.5	22.08.1964
Lüchow	18	1020.4	bedeckt	NW	11	15.1	12.4	20.8	16.1	14.8	14	9.0	0.0	1955	33.1	25.08.1997	2.0	23.08.1973
Seehausen/Altm.	23	1019.9	stark bew.	WNW	18	15.0	10.8	21.4	16.5	14.9	15	7.9	0.0	1951	32.5	25.08.1997	4.7	22.08.1964
Marnitz	85	1019.6	stark bew.	WNW	14	14.0	11.3	19.4	16.2	13.6	13	7.5	0.0	1958	32.5	21.08.1989	4.7	22.08.1973
Neuruppin	39	1019.0	wolkig	NW	11	15.1	10.8	20.3	15.8	14.9	14	7.2	0.0	1958	32.5	21.08.1989	4.7	22.08.1973
Neubrandenburg	80	1018.0	wolkig	WNW	14	13.4	12.0	18.1	15.6	13.2	12	5.5	0.0					
Angermünde	55	1017.3	wolkig	WNW	18	14.1	12.3	19.3	15.9	13.7	12	7.8	0.3	1951	33.1	21.08.1989	2.1	23.08.1973
Lingen	26	1023.1	stark bew.	WNW	4	14.9	14.3	22.6	15.8	13.2	12	11.0	0.0	1951	33.4	27.08.1964	4.5	31.08.1959
Münst.-Osn./Flugh.	53	1022.8	stark bew.	WNW	4	14.3	13.1	23.0	15.9	12.0	10	11.9		1990	34.1	25.08.1997	4.1	29.08.1993
Osnabrück	97	1022.8	Sprühregen	NW	7	14.2	13.7	22.3	15.9	12.7	9	11.8	0.1	1952	33.9	27.08.1964	4.7	31.08.1959
Diepholz	43	1022.5	stark bew.	WNW	7	14.8	14.0	21.6	18.2	14.0	13	10.6	0.0	1952	33.5	27.08.1964	2.2	31.08.1959
Bad Salzleben	139	1022.1	stark bew.	NW	7	14.3	12.3	22.2	16.0	12.6	10	11.6		1935	35.2	21.08.1943	3.3	31.08.1959
Hannover/Flugh.	89	1021.3	stark bew.	WNW	14	14.7	13.4	21.8	16.4	14.1	13	10.3	0.1	1936	38.0	21.08.1943	3.3	22.08.1964
Braunschweig	88	1021.7	wolkig	WNW	14	14.8	13.2	22.0	16.4	14.6	14	10.4	0.0	1891	36.1	21.08.1943	4.6	22.08.1964
Gardelegen	48	1020.1	stark bew.	WNW	11	15.3	12.9	21.6	16.2	15.2	15	9.7	0.0	1947	33.9	27.08.1964	1.4	23.08.1964
Magdeburg	85	1020.6	stark bew.	W	14	14.9	12.5	22.3	16.4	14.7	14	10.8	0.0	1947	33.9	27.08.1964	3.8	26.08.1980
Potsdam	100	1019.1	wolkig	NW	22	14.9	11.4	22.3	16.6	14.9	14	9.8	0.0	1893	37.4	21.08.1943	5.6	28.08.1899
Berlin-Tamp.	49	1018.5	stark bew.	NW	25	14.4	11.2	21.5	17.8	15.0	14	9.0	0.0	1876	36.6	21.08.1943	3.5	29.08.1885
Lindenberg	104	1018.0	stark bew.	NW	18	15.3	10.9	21.7	16.9	15.3	15	9.3	0.0	1947	34.3	28.08.1964	6.0	29.08.1959
Manschnow	16	1016.7	stark bew.	NW	7	14.7	11.4	21.2	16.3	14.6	14	8.1	0.0					
Düsseldorf/Flugh.	41	1023.3	leicht bew.	NE	4	11.5	10.4	25.5	17.0	10.3	9	12.4		1969	32.9	25.08.1997	5.0	29.08.1993
Bocholt	24	1023.1	stark bew.	still	12	11.9	10.0	23.9	15.8	10.7	9	12.1		1947	34.7	27.08.1964	3.7	29.08.1993
Essen	181	1024.3	stark bew.	still	10	10.8	9.4	22.1	14.9	9.8	7	12.5		1935	35.0	23.08.1944	6.0	30.08.1964
Lüdenscheid	392	1023.5	leicht bew.	still	18	8.3	8.3	19.2	14.1	8.0	7	12.5		1955	28.3	27.08.1964	3.0	30.08.1964
Kahler Asten	859	-	in Wolken	N	4	12.7	10.3	21.8	15.8	10.3	7	11.9		1951	34.0	27.08.1964	3.6	22.08.1973
Bad Lippspringe	158	1023.0	bedeckt	SSW	4	12.3	10.4	24.3	16.7	11.1	8	12.3		1951	34.9	27.08.1964	4.6	29.08.1993
Kassel	233	1023.2	stark bew.	NE	4	13.3	10.1	22.9	15.3	10.0	8	11.7		1947	33.3	28.08.1964	2.3	21.08.1949
Göttingen	171	1022.4	bedeckt	WSW	11	12.1	9.8	22.7	16.4	11.8	10	12.4		1957	32.7	27.08.1964	3.1	29.08.1993
Leinefelde	358	1021.9	stark bew.	NNW	14	12.0	10.2	18.9	14.1	10.9	8	2.2		1936	30.8	21.08.1943	2.6	22.08.1973
Braunlage	610	1021.0	in Wolken	NNW	40	8.1	8.0	14.5	10.2	7.0	7	12.2	0.2	1951	25.9	28.08.1964	1.4	25.08.1980
Artern	166	1021.7	stark bew.	WSW	11	13.6	9.9	24.2	17.8	11.9	9	11.6		1954	34.0	28.08.1964	4.2	26.08.1980
Leipzig/Flugh.	149	1020.7	wolkig	W	18	14.4	10.4	23.6	17.2	14.1	8	11.5		1951	33.9	28.08.1992	5.5	26.08.1980
Wittenberg	106	1019.5	stark bew.	W	11	15.0	12.1	23.1	17.3	14.4	12	11.0	0.0	1951	33.6	21.08.1989	4.6	26.08.1980
Oschatz	152	1020.1	stark bew.	W	22	15.1	10.6	23.1	17.2	14.9	14	10.2						
Dresden/Flugh.	232	1019.8	stark bew.	W	18	14.4	10.4	22.7	17.3	14.0	13	10.6	0.0	1917	34.8	21.08.1943	5.3	30.08.1947
Doberlug-Kir.	100	1019.2	wolkig	W	22	15.8	11.3	23.6	17.8	15.4	15	10.6	0.0	1951	34.7	28.08.1992	1.2	23.08.1976
Cottbus	70	1018.1	wolkig	WNW	14	15.9	11.4	23.1	17.8	15.6	15	10.3	0.0	1951	34.9	27.08.1960	3.2	23.08.1976
Görlitz	240	1018.2	stark bew.	W	14	14.4	10.0	21.9	17.2	14.4	13	11.2		1951	33.8			