

WETTERKARTE

Amtsblatt des Deutschen Wetterdienstes

D 7311 A
ISSN 0938-5818

Schutzgebühr monatlich DM 30,25
einschließlich Versandkosten,
Einzelpreis DM 1,25
zuzüglich Versandkosten

Druck und Verlag: Deutscher Wetterdienst
Frankfurter Straße 135, 63067 Offenbach
Postanschrift: 63004 (Postfach), Telefon: (069) 80 62 - 42 83
Telex: 4152871, Telefax: (069) 80 62 - 41 23
LZB: BLZ 505 000 00 Kro.-Nr.: 505 01004

Erscheint täglich; nur Postbezug

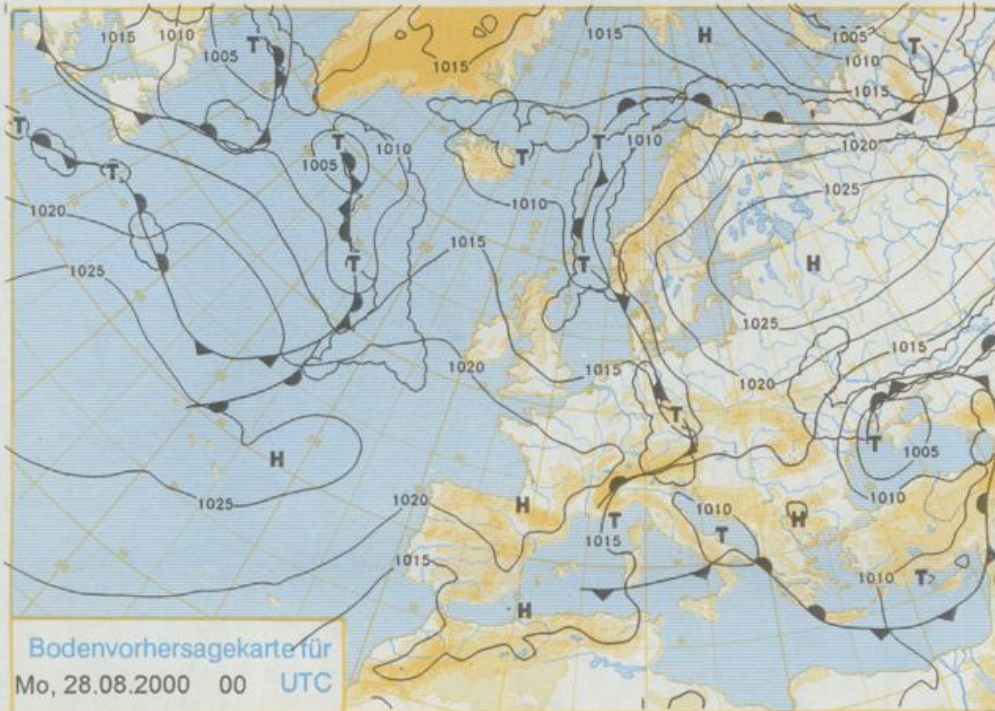
EINGEGANGEN
30. Aug 2000
Erl.....



Jahrgang 2000

Samstag, den 26. August

Nummer: 239

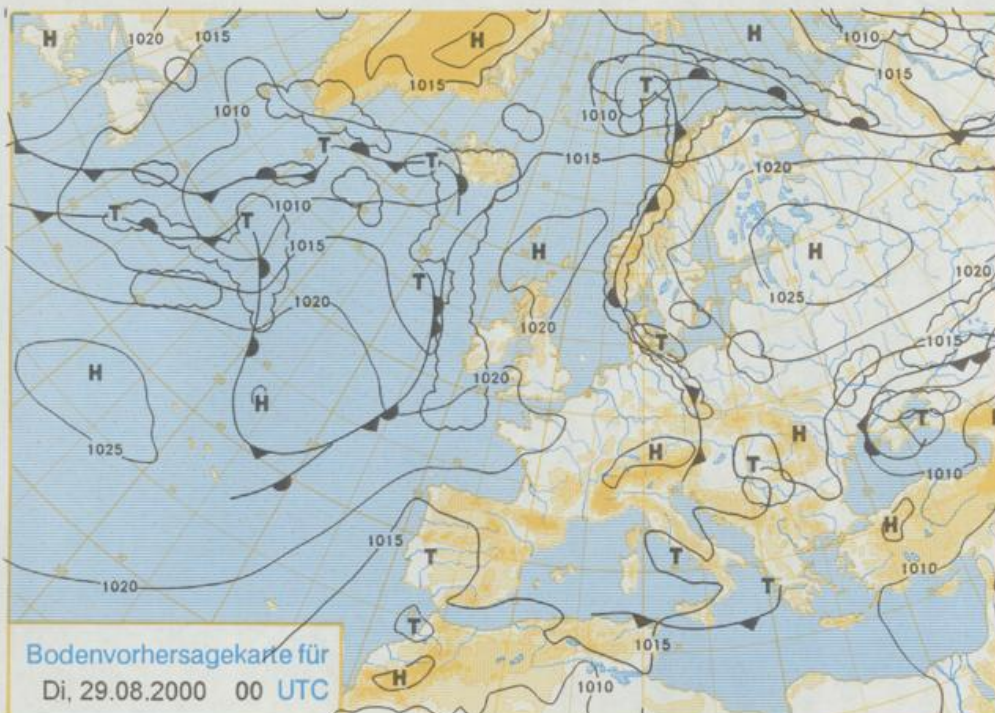


Deutschland - Vorhersage für Montag, den 28.08.00

Eine Tiefdruckrinne überquert im Tagesverlauf die Osthälfte Deutschlands. Auf der Rückseite fließt kühlere Luft zu uns.

Der Himmel ist meist stark bewölkt und über der Osthälfte regnet es länger andauernd und ergiebig. Am Nachmittag lockert die Bewölkung in der Westhälfte auf, und besonders nördlich des Mains kommt es noch zu etwas Regen oder zu einzelnen Schauern. Nach Frühtemperaturen zwischen 10 und 16°C werden am Tage 18 bis 25°C erreicht. Der schwache Wind weht im Osten und Nordosten anfangs noch aus Südost, später kommt er auch dort wie bereits in den anderen Gebieten aus westlichen Richtungen.

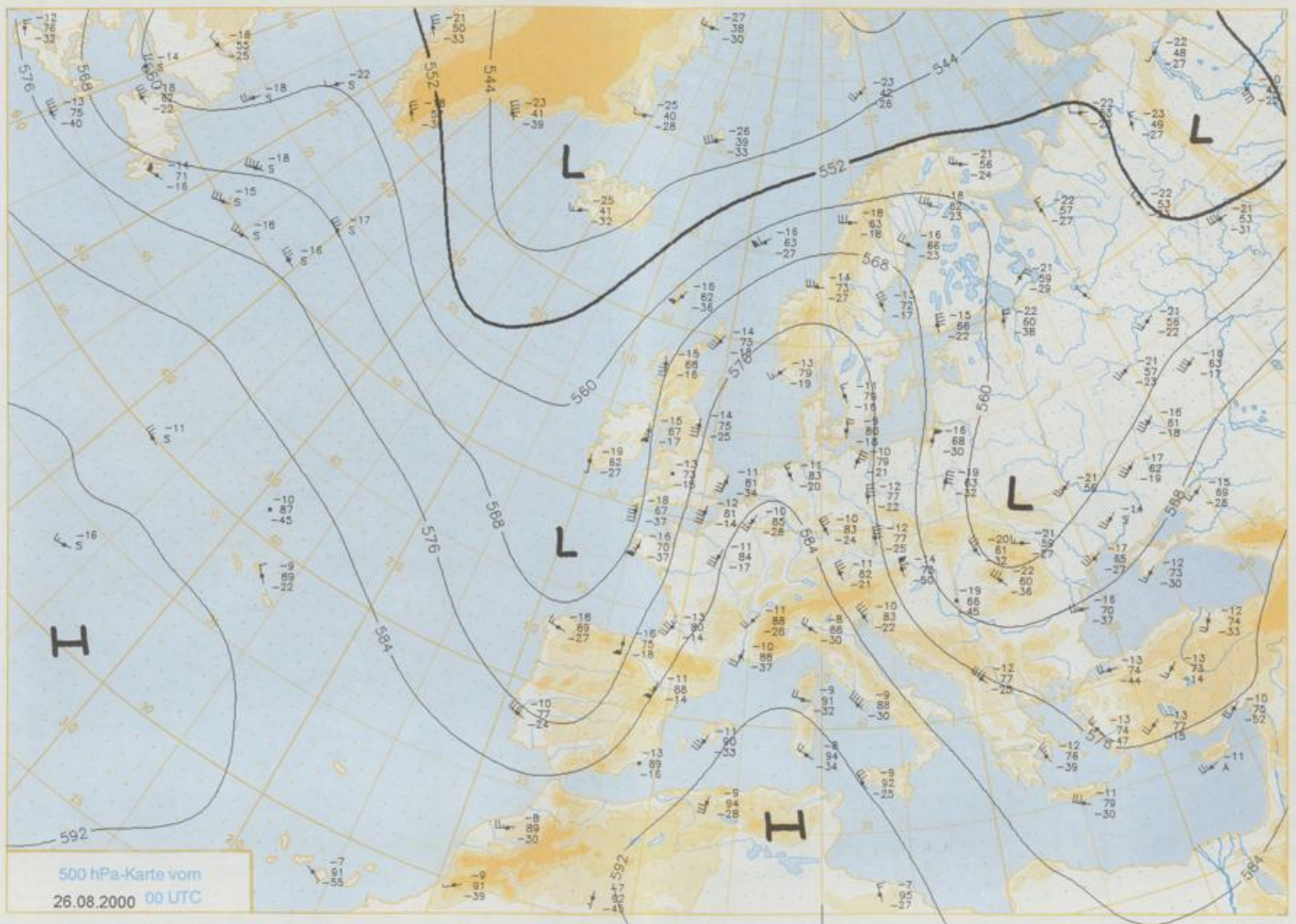
Stereographische Projektion 1 : 60 000 000 60°N



Weitere Aussichten für Dienstag, den 29.08.00

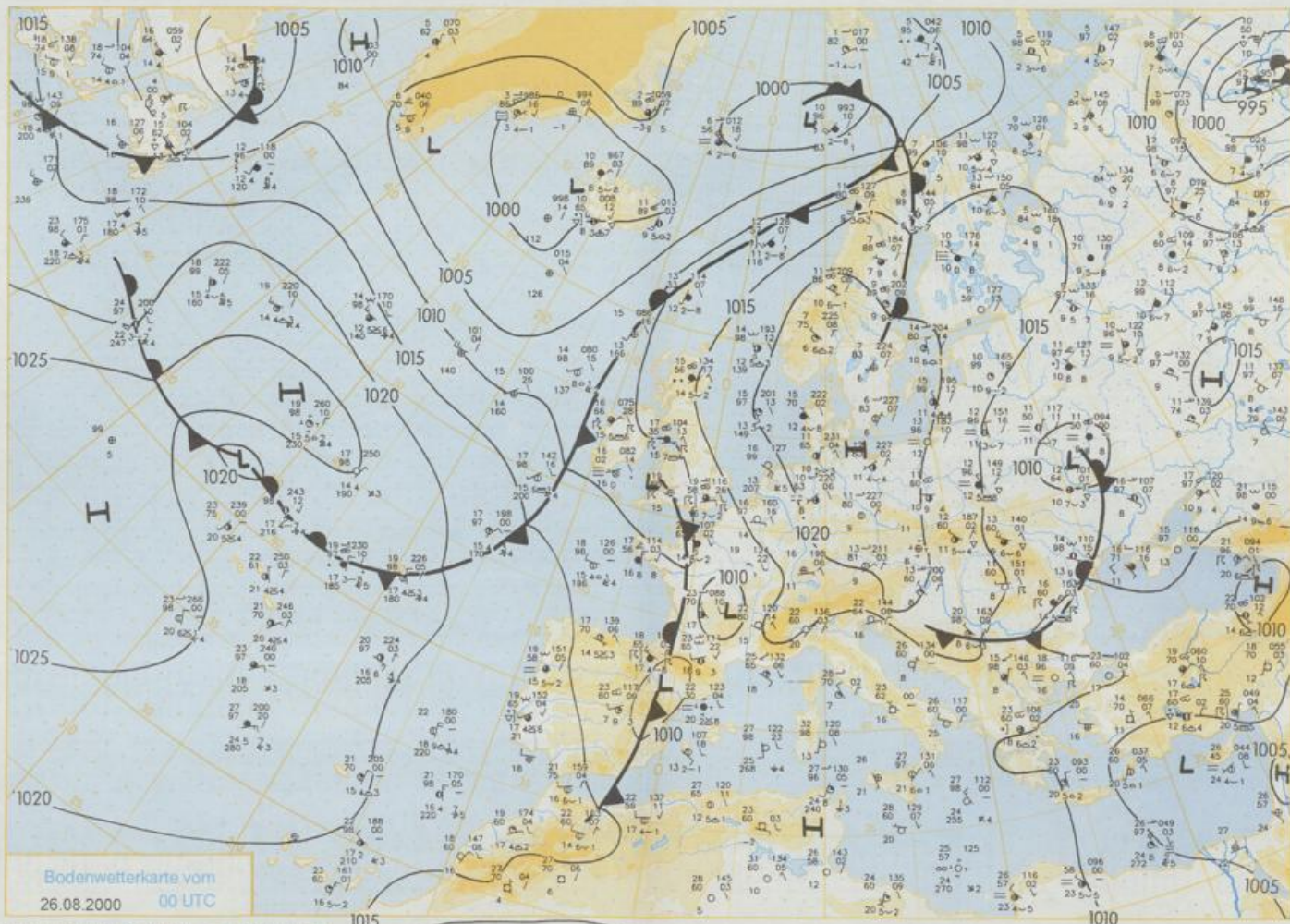
Wechselnd bewölkt; vor allem im Norden noch einzelne Schauer und Gewitter. Tageshöchsttemperaturen 18 bis 20°C.

Der Umwelt zuliebe: gedruckt auf chlorfrei gebleichtem Papier.



500 hPa-Karte vom
26.08.2000 00 UTC

Stereographische Projektion 1:30 000 000 60°N



Bodenwetterkarte vom
26.08.2000 00 UTC

Stereographische Projektion 1 : 30 000 000 60°N

Wettermeldungen von Samstag, dem 26. August 2000 06 UTC

Station	Bar.- höhe (m)	Luftdr. red.NN (hPa)	Wetter	Wind km/h	Deutschland					Sonne Vort. Std.	RR 24h mm	Schnee höhe cm	Extremwerte der Lufttemperatur				
					Luft 2 m	Temperatur(en) (Grad C)		Nacht 2 m 5 cm	in Tmax Datum				seit Tmin Datum	in Tmax Datum	bis 31.08. Tmin Datum		
						Tau- punkt	Max									Mittel Min	
Helgoland	8	1019,6	leicht bew.	SE 36	15,3	12,3	18,2	16,0	15,2	14	0,7		1952	25,9	25.08.1997	8,0	25.08.1956
List / Sylt	29	1020,8	leicht bew.	SE 22	12,8	12,6	17,5	14,9	11,8	8	2,7		1937	28,8	25.08.1997	9,4	30.08.1986
Leck	17	1021,5	Nebel	E 11	9,7	9,6	18,7	13,8	6,1	4	5,0		1974	31,0	22.08.1995	2,8	31.08.1983
St.P.-Ording	11	1020,1	leicht bew.	E 14	9,7	9,7	18,1	16,0	7,9	7	2,5		1951	31,4	25.08.1997	5,2	23.08.1986
Schleswig	48	1022,0	leicht bew.	SE 4	11,5	11,5	19,9	14,5	8,5	6	5,4		1947	30,7	23.08.1995	4,8	29.08.1948
Kiel	31	1021,8	leicht bew.	S 7	12,9	12,9	20,8	14,0	7,2	5	5,0		1940	32,3	27.08.1964	4,9	22.08.1964
Westermarkdf.	9	1021,9	leicht bew.	ESE 7	12,0	12,0	17,9	14,7	7,6	6	10,0		1948	32,1	27.08.1964	5,6	25.08.1956
Arkona	42	1022,7	leicht bew.	ESE 7	14,7	9,7	18,5	15,7	13,4	9	13,8		1951	30,1	27.08.1964	7,8	23.08.1964
Norderney	16	1018,3	leicht bew.	ESE 18	12,8	10,9	18,0	15,7	12,3	12	4,1	0,0	1947	30,5	27.08.1964	8,9	24.08.1956
Bremerhaven	11	1020,0	leicht bew.	ESE 18	12,2	11,2	17,4	16,2	11,2	10	0,6		1949	32,0	25.08.1997	7,5	25.08.1966
Cuxhaven	12	1020,2	leicht bew.	SE 14	13,0	10,6	18,0	16,6	12,5	11	0,3		1946	32,1	25.08.1997	7,6	25.08.1966
Hamburg/Flugh.	15	1021,1	leicht bew.	ESE 11	11,8	10,5	19,4	14,4	8,8	6	2,2		1891	35,7	21.08.1943	1,8	22.08.1964
Lübeck	15	1021,2	leicht bew.	E 4	6,8	6,8	19,5	13,4	5,5	3	3,3		1890	34,5	21.08.1943	3,6	21.08.1949
Boitenhagen	17	1022,0	leicht bew.	SE 11	10,7	10,0	18,5	14,3	8,7	8	7,2		1951	33,3	27.08.1964	4,3	22.08.1964
Schwerin	68	1021,8	leicht bew.	SE 4	12,9	11,7	18,5	14,4	8,7	4	5,7		1946	32,5	25.08.1997	5,7	23.08.1973
Warnemünde	10	1021,8	leicht bew.	S 7	12,3	11,3	18,8	15,8	9,9	9	10,7		1951	33,5	27.08.1964	6,5	22.08.1964
Teterow	50	1022,4	Nebel	still	9,9	8,6	19,4	14,9	8,9	7	10,6		1947	33,5	23.08.1995	5,2	22.08.1964
Barth	7	1022,4	Nebel	WSW 4	9,9	8,8	19,8	15,0	8,8	7	11,5		1967	32,9	25.08.1997	3,5	23.08.1973
Greifswald	6	1022,5	Nebel	WSW 4	9,9	8,8	19,8	15,0	8,8	6	10,7		1951	32,4	27.08.1964	4,2	23.08.1964
Ueckermünde	7	1022,7	leicht bew.	SSW 7	9,4	8,7	18,8	14,4	7,3	5	11,2		1951	32,4	30.08.1951	2,4	23.08.1964
Emden	5	1018,1	leicht bew.	E 14	10,7	10,2	19,4	14,5	9,4	7	3,6	0,0	1947	32,4	27.08.1964	4,4	22.08.1964
Oldenburg	20	1019,1	leicht bew.	E 14	11,9	10,2	21,6	14,8	10,7	8	0,0		1990	32,6	25.08.1997	6,1	29.08.1993
Bremen/Flugh.	5	1019,4	leicht bew.	ESE 22	12,7	10,7	19,0	15,8	10,5	9	2,2		1890	36,0	21.08.1943	3,4	28.08.1980
Softau	78	1020,7	leicht bew.	ESE 7	10,8	9,8	20,4	14,6	8,8	8	3,0		1947	33,4	25.08.1997	2,4	26.08.1980
Boizenburg	46	1021,8	leicht bew.	SE 11	9,8	9,6	19,8	15,2	9,1	6	2,9		1951	33,2	27.08.1964	4,5	22.08.1964
Lüchow	18	1021,9	leicht bew.	ESE 4	8,8	8,6	19,8	14,2	5,8	5	3,5	0,0	1955	33,1	25.08.1997	2,0	23.08.1973
Seehausen/Altm.	23	1022,2	leicht bew.	SE 7	9,3	9,2	20,6	14,2	6,5	5	3,9		1951	32,5	25.08.1997	4,7	22.08.1964
Narnitz	85	1022,6	leicht bew.	ESE 4	9,0	8,9	20,1	14,3	6,5	3	7,0		1951	32,5	25.08.1997	4,7	22.08.1964
Neuruppin	39	1022,9	leicht bew.	E 7	10,6	9,9	20,8	15,4	9,1	6	6,0		1958	32,5	21.08.1989	4,7	22.08.1973
Neubrandenburg	80	1022,7	leicht bew.	S 7	10,7	10,6	20,1	15,4	9,2	7	7,3	0,0	1951	33,1	21.08.1989	2,1	23.08.1973
Angermünde	55	1022,8	leicht bew.	WNW 4	9,3	9,3	20,5	14,0	7,5	5	5,6	0,0	1951	33,1	21.08.1989	2,1	23.08.1973
Lingen	26	1017,4	leicht bew.	ESE 11	12,4	11,2	22,2	16,5	11,8	11	5,3		1951	33,4	27.08.1964	4,5	31.08.1959
Münst.-Osn./Flugh.	53	1017,0	leicht bew.	ESE 11	13,4	10,3	21,3	16,4	11,5	9	4,2	0,0	1990	34,1	25.08.1997	4,1	29.08.1993
Osnabrück	97	1017,9	leicht bew.	ESE 11	12,7	10,5	20,1	15,6	11,2	8	2,7	0,2	1952	33,9	27.08.1964	4,7	31.08.1959
Diepholz	43	1018,9	leicht bew.	ESE 11	12,6	11,2	19,7	8,4	0,0	8	2,7		1952	33,5	27.08.1964	2,2	31.08.1959
Bad Salzungen	139	1018,3	leicht bew.	ESE 11	13,7	10,1	19,5	14,9	10,8	9	2,8	0,0	1935	35,2	21.08.1943	3,3	31.08.1959
Hannover/Flugh.	59	1019,6	leicht bew.	E 14	11,5	10,0	20,7	15,7	10,0	8	4,8		1936	38,0	21.08.1943	3,3	22.08.1964
Braunschweig	88	1020,8	leicht bew.	E 7	11,8	10,6	20,6	15,8	8,9	6	5,5	0,0	1891	36,1	21.08.1943	4,6	22.08.1964
Gardelegen	48	1021,4	leicht bew.	still	7,4	6,9	20,6	15,0	6,2	4	5,0		1947	33,9	27.08.1964	1,4	23.08.1964
Magdeburg	85	1021,5	leicht bew.	ESE 7	10,5	9,5	21,0	15,9	9,4	6	7,1		1947	33,9	27.08.1964	3,8	26.08.1980
Potsdam	100	1022,9	leicht bew.	ESE 11	10,5	9,2	20,7	16,0	9,5	7	6,2		1893	37,4	21.08.1943	5,6	26.08.1989
Berlin-Temp.	49	1022,6	leicht bew.	ESE 7	12,0	10,1	21,6	16,8	9,2	4	6,7		1876	36,6	21.08.1943	3,5	29.08.1885
Lindenberg	104	1022,9	leicht bew.	ESE 4	11,4	8,8	20,4	15,8	10,2	8	3,0		1947	34,3	28.08.1964	6,0	29.08.1959
Manschnow	16	1022,4	leicht bew.	still	8,9	8,9	20,8	14,8	6,4	4	3,7	0,2	1947	34,3	28.08.1964	6,0	29.08.1959
Düsseldorf/Flugh.	41	1014,5	leicht bew.	SSE 14	16,0	10,8	21,0	16,5	11,4	10	7,3		1969	32,9	25.08.1997	5,0	29.08.1993
Bocholt	24	1015,1	wolkenlos	E 11	13,0	10,7	20,8	15,7	12,5	11	3,6		1947	34,7	27.08.1964	3,7	29.08.1993
Essen	181	1015,9	leicht bew.	E 18	15,3	10,2	19,6	16,5	13,2	12	11		1935	35,0	23.08.1944	6,0	30.08.1964
Lüdenscheid	392	1015,8	leicht bew.	E 11	13,7	9,4	18,9	13,9	12,4	10	4,8	0,0	1951	34,0	27.08.1964	3,6	22.08.1973
Kahler Asten	859	-	leicht bew.	SE 29	9,5	7,7	16,5	11,2	8,9	8	4,5		1955	28,3	27.08.1964	3,0	30.08.1964
Bad Lippspringe	158	1018,4	leicht bew.	E 7	13,5	9,4	19,1	14,2	12,3	9	2,8	0,0	1951	34,0	27.08.1964	3,6	22.08.1973
Kassel	233	1019,7	leicht bew.	NE 4	12,4	9,6	20,3	15,6	11,3	7	5,0		1951	34,9	27.08.1964	4,6	29.08.1993
Göttingen	171	1020,0	leicht bew.	ESE 14	11,1	9,5	21,2	15,3	9,1	8	5,4		1947	33,3	28.08.1964	2,3	21.08.1949
Lainfelde	356	1020,0	leicht bew.	E 7	9,7	9,0	17,7	12,2	8,3	6	1,1		1936	30,8	21.08.1943	1,1	29.08.1993
Braunlage	610	1021,0	leicht bew.	NE 7	9,7	9,0	17,7	12,2	8,3	6	1,1		1936	30,8	21.08.1943	2,6	22.08.1973
Brocken	1153	-	in Wolken	S 43	7,1	7,0	12,5	5,8	2,2	2	5,2		1951	25,9	28.08.1964	1,4	25.08.1980
Artern	186	1021,5	leicht bew.	NE 7	10,5	9,8	22,1	15,8	9,0	2	6,1		1954	34,0	28.08.1964	4,2	26.08.1980
Leipzig/Flugh.	149	1021,6	leicht bew.	E 7	11,6	10,0	20,4	16,2	10,0	8	5,3		1951	33,9	28.08.1992	5,5	26.08.1980
Wittenberg	106	1021,9	leicht bew.	E 11	12,2	8,8	21,3	15,5	10,5	8	6,8	0,0	1951	33,6	21.08.1989	4,6	26.08.1980
Oschatz	152	1022,4	leicht bew.	E 4	10,1	10,1	21,0	15,7	8,4	6	4,1		1917	34,8	21.08.1943	5,3	30.08.1947
Dresden/Flugh.	232	1022,4	leicht bew.	SE 14	11,8	8,0	19,7	16,0	10,3	7	2,2		1917	34,8	21.08.1943	5,3	30.08.1947
Doberlug-Kir.	100	1022,6	leicht bew.	E 7	9,2	8,7	21,3	16,1	7,1	3	6,0	0,0	1951	34,7	28.08.1992	1,2	23.08.1976
Cottbus	70	1022,7	leicht bew.	ESE 4	10,5	10,5	21,5	17,3	6,5	5	3,6		1951	34,9	27.08.1960	3,2	23.08.1976
Görlitz	240	1022,9	leicht bew.	still	9,1	7,7	18,9	15,8	8,0	5	1,8		1951	33,8	29.08.1992	4,1	23.08.1976
Aachen	205	1013,3	leicht bew.	E 4	13,4	12,2	23,3	17,2	13,1	11	13,0		1891	37,9	23.08.1944	5,1	29.08.1948
Nürburg-Barw.	486	1014,9	leicht bew.	SE 11	13,0	10,3	21,9	16,4	11,1	9	13,1						