

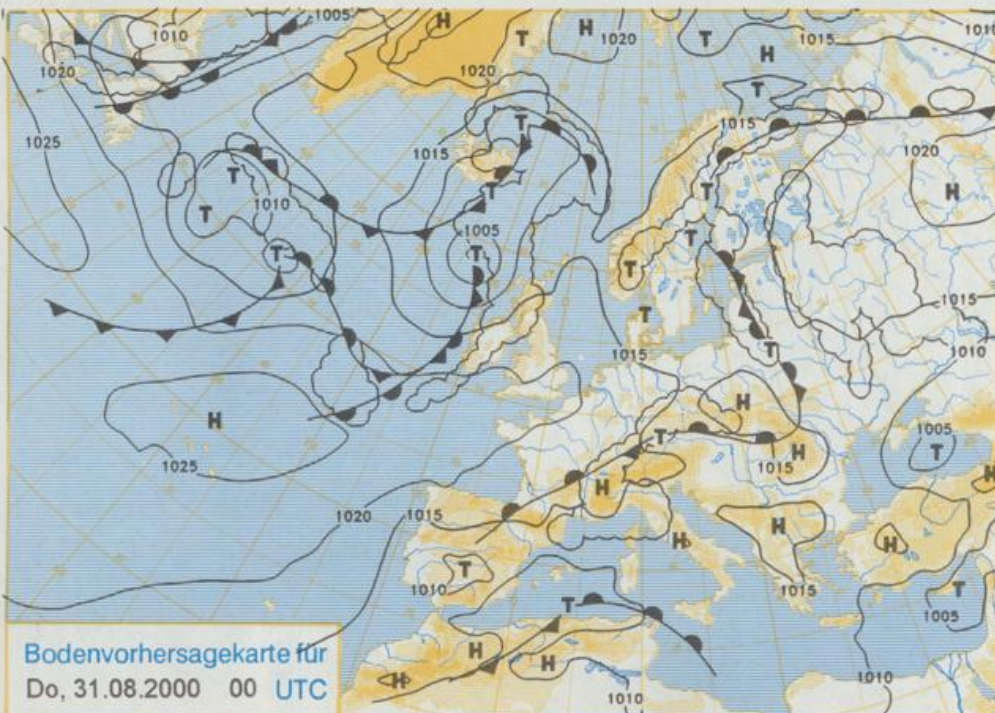
Deutschland - Vorhersage  
für Mittwoch, den 30.08.00

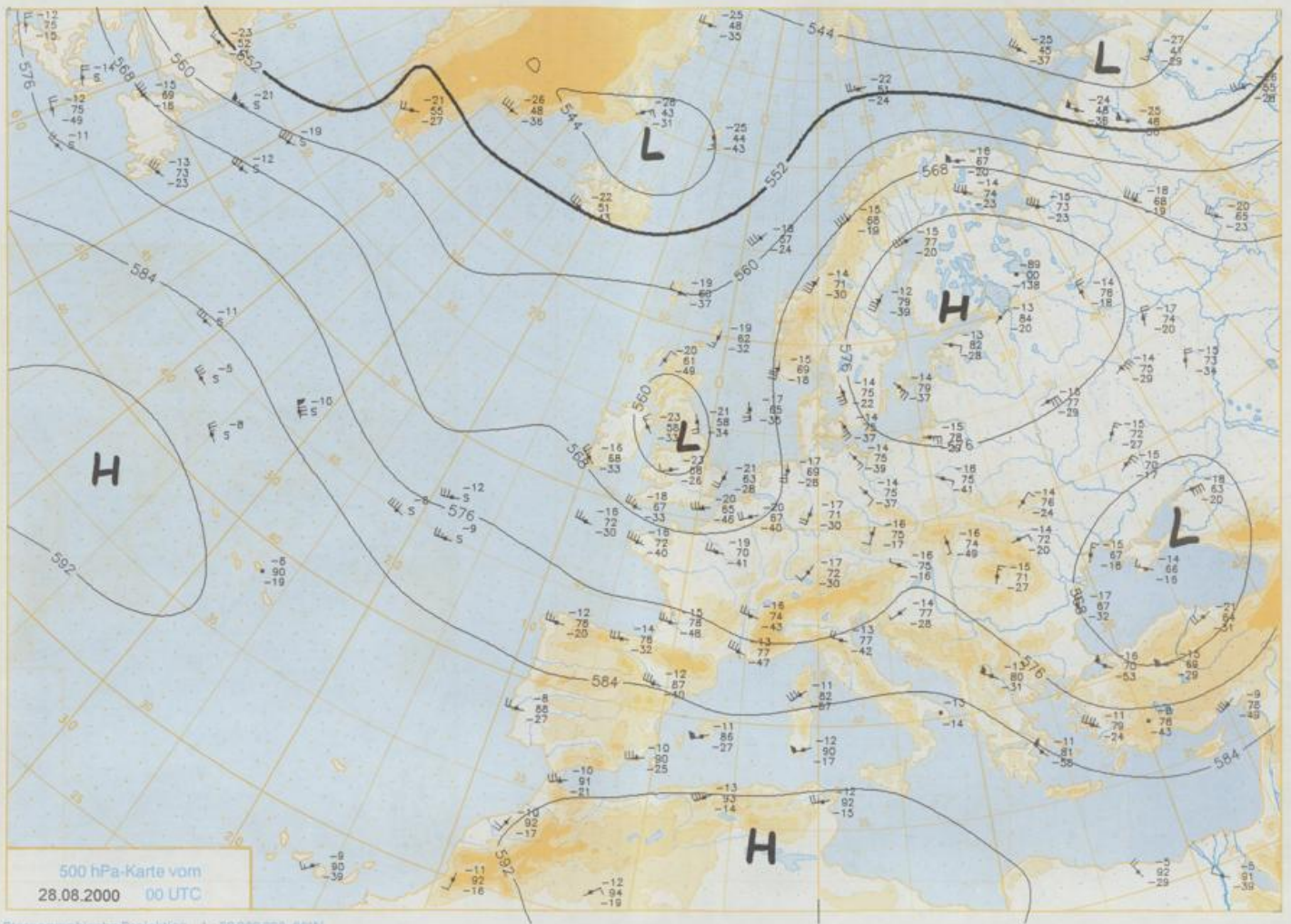
An der Südflanke eines Tiefs über Skandinavien fließt kühle Meeresluft nach Deutschland. Diese gelangt unter den Einfluss eines Azorenhochkeils. An einer Luftmassengrenze über dem Alpenraum lebt die Wetteraktivität wieder auf. Nach Auflösung örtlichen Frühdunstes ist es überwiegend wolkeig und trocken. In Küstennähe und am Alpenrand ist es meist stark bewölkt und es gibt einzelne Schauer und Gewitter. Von Frankreich her greifen im Tagesverlauf Wolken und Regenfälle auf den Südwesten Deutschlands über. Nach Frühtemperaturen zwischen 14 und 7°C steigen die Werte am Tage auf 17°C an der Küste und 24°C im Süden an. Der Wind weht überwiegend schwach aus West bis Nordwest, im Norden auch mäßig und in Schauernähe böig.

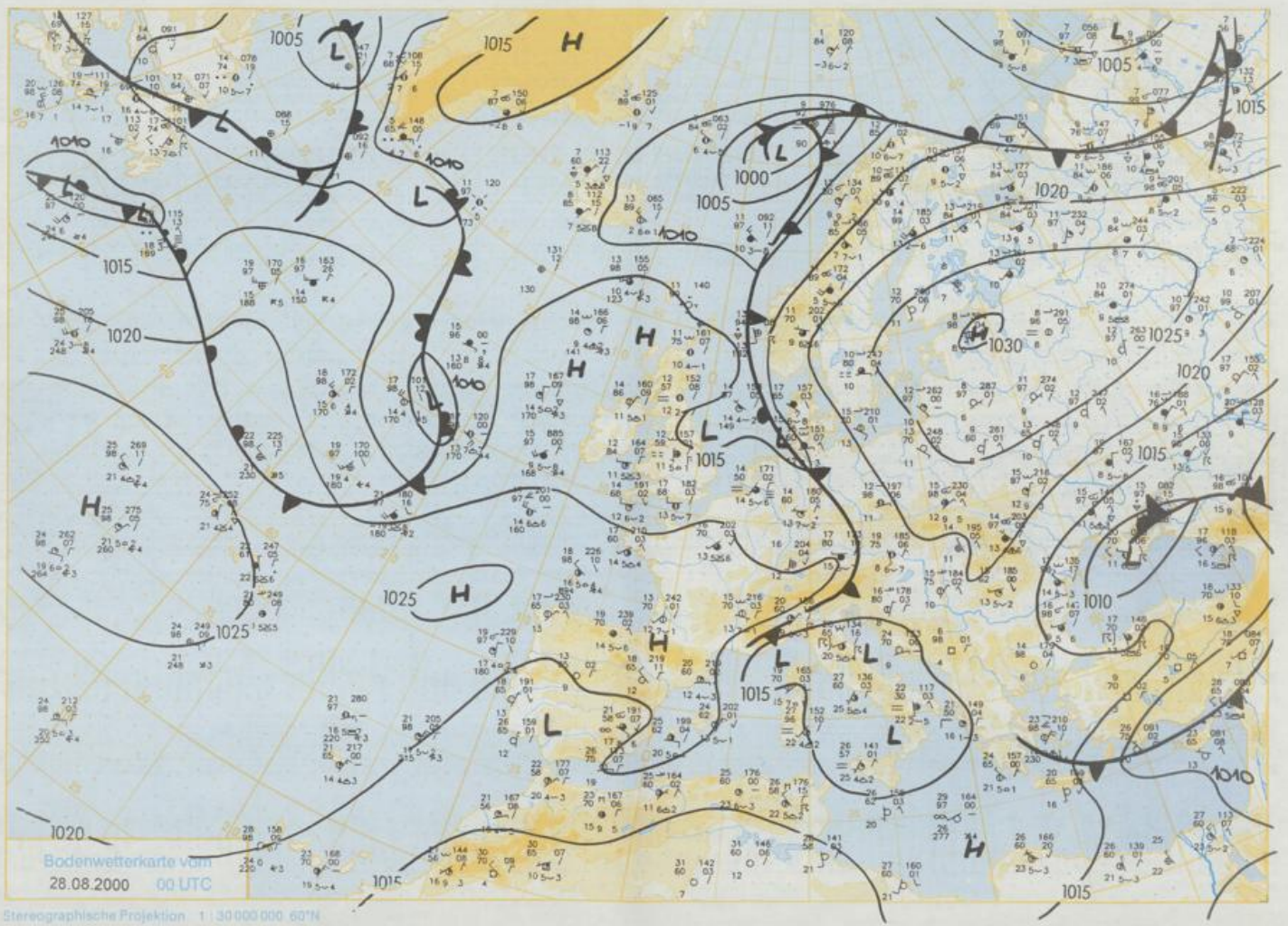
Weitere Aussichten für  
Donnerstag, den 31.08.00

Im Süden und Südosten stark bewölkt und teils schauerartige Niederschläge, sonst heiter bis wolkeig und trocken. Temperaturen um 18°C im Norden und bis 24°C im Süden.

Stereographische Projektion 1 : 60 000 000 60°N







Wettermeldungen von Montag, dem 28. August 2000 06 UTC

Station	Bar.-höhe (m)	Luftdr. red.NN (hPa)	Wetter	Wind km/h	Deutschland					Sonne Vort. Std.	RR 24h mm	Schnee Höhe cm	Extremwerte der Lufttemperatur					
					Temperaturen (Grad C)								in der Dekade vom 21.08. bis 31.08.		in der Dekade vom 21.08. bis 31.08.			
					Luft 2 m	Tau-punkt	Max Vortag	Mittel Min	Nacht 2 m				5 cm	Tmax Datum	Tmin Datum	Tmax Datum	Tmin Datum	
Helgoland	8	1015.3	stark bew.	SW	11	16.6	15.6	18.0	16.6	15.9	15	1.3	11	1952	25.9	25.08.1997	9.0	25.08.1956
List / Sylt	29	1015.0	stark bew.	NW	18	15.5	15.0	18.7	16.9	14.7	15	7.1	0.5	1937	28.8	25.08.1997	9.4	30.08.1986
Leck	17	1015.4	stark bew.	WSW	7	15.9	15.1	22.8	16.7	13.1	11	7.6	.	1974	31.0	22.08.1995	2.8	31.08.1983
St.P.-Ording	11	1015.3	stark bew.	W	14	16.8	15.5	20.6	16.6	15.9	16	5.7	1	1951	31.4	25.08.1997	5.2	23.08.1986
Schleswig	48	1015.8	stark bew.	WSW	7	15.8	14.8	23.9	17.8	14.6	12	10.7	.	1947	30.7	23.08.1995	4.8	29.08.1948
Kiel	31	1015.8	stark bew.	SW	11	16.0	14.1	24.5	18.6	15.1	14	12.3	.	1940	32.3	27.08.1964	4.9	22.08.1964
Westermarckd.	9	1015.5	Regen	SSW	11	16.4	12.1	23.9	19.0	16.2	15	12.0	0.0	1948	32.1	27.08.1964	5.6	25.08.1956
Arkona	42	1017.7	leicht bew.	ESE	36	16.8	13.9	20.1	18.5	16.7	X	11.2	.	1951	30.1	27.08.1964	7.8	23.08.1964
Norderney	16	1015.5	stark bew.	SW	18	16.3	15.8	19.6	16.3	15.4	15	1.4	20	1947	30.5	27.08.1964	8.9	24.08.1956
Bremerhaven	11	1016.8	stark bew.	WSW	18	16.1	14.3	20.6	17.5	15.5	15	3.3	7	1949	32.0	25.08.1997	7.5	25.08.1966
Cuxhaven	12	1015.6	stark bew.	WSW	14	16.0	15.3	21.6	17.3	15.0	14	4.5	3	1946	32.1	25.08.1997	7.6	25.08.1956
Hamburg/Flugh.	15	1018.4	stark bew.	W	11	16.4	14.4	24.5	19.3	15.8	14	11.9	0.0	1891	35.7	21.08.1943	1.8	22.08.1964
Lübeck	15	1015.8	Regen	W	4	16.0	15.2	25.5	17.1	13.1	10	12.3	0.0	1890	34.5	21.08.1943	3.6	21.08.1949
Boltenhagen	17	1015.7	Regen	WSW	14	14.4	13.5	23.5	18.6	14.3	13	12.4	0.3	1951	33.3	27.08.1964	4.3	22.08.1964
Schwerin	68	1016.0	Regen	WSW	4	13.8	13.8	24.0	19.0	13.7	13	12.6	3	1946	32.5	25.08.1997	5.7	23.08.1974
Warnemünde	10	1015.7	stark bew.	SSE	14	15.3	10.9	23.8	19.0	15.0	14	9.4	.	1951	33.5	27.08.1964	6.5	22.08.1964
Teterow	50	1016.7	SE	11	14.1	10.8	24.0	17.8	14.0	13	10.3	.	.	1947	33.5	23.08.1995	5.2	22.08.1964
Barth	7	1016.5	stark bew.	ESE	7	14.0	10.8	24.0	18.2	13.3	12	10.8	.	1967	32.9	25.08.1997	3.5	23.08.1973
Greifswald	6	1016.9	leicht bew.	SE	11	15.2	11.7	22.9	17.7	14.9	12	12.1	.	1951	32.4	27.08.1964	4.2	23.08.1964
Ueckermünde	7	1017.3	leicht bew.	ESE	11	14.6	10.8	23.9	17.6	13.8	12	11.7	.	1951	32.4	30.08.1951	2.4	23.08.1964
Erden	5	1016.1	stark bew.	SW	14	15.6	15.6	21.4	16.4	15.4	15	0.6	31	1947	32.4	27.08.1964	4.4	22.08.1964
Oldenburg	20	1016.9	stark bew.	SW	11	15.7	14.5	19.3	16.7	15.7	15	.	8	1990	32.6	25.08.1997	6.1	29.08.1993
Bremen/Flugh.	5	1016.9	bedeckt	SW	11	15.7	14.9	23.2	17.6	15.5	15	5.7	4	1890	36.0	21.08.1943	3.4	26.08.1980
Soitau	78	1017.4	stark bew.	WSW	14	15.6	14.7	24.5	18.7	15.5	15	9.1	1	1947	33.4	25.08.1997	2.4	28.08.1980
Boizenburg	46	1016.8	stark bew.	WSW	7	16.1	15.3	24.3	18.5	15.6	15	12.5	0.0	1951	33.2	27.08.1964	4.5	22.08.1964
Lüchow	18	1016.8	Regen	W	7	16.3	15.7	24.3	19.3	15.4	15	12.6	0.2	1955	33.1	25.08.1997	2.0	23.08.1973
Seehausen/Altm.	23	1016.7	Spröhhregen	W	7	15.6	15.5	24.7	18.8	14.0	14	12.4	1	.	.	.	.	.
Marnitz	85	1016.7	Regen	SSW	4	14.2	12.5	24.0	19.0	14.2	13	12.0	0.2	1951	32.5	25.08.1997	4.7	22.08.1964
Neuruppin	39	1016.8	stark bew.	ESE	4	14.7	11.6	23.1	18.7	14.6	13	9.9	0.0	1958	32.5	21.08.1989	4.7	22.08.1973
Neubrandenburg	80	1016.8	wolkig	SE	11	14.6	11.5	23.2	18.4	14.2	13	12.2	.	.	.	.	.	.
Angermünde	55	1017.0	wolkig	SE	14	14.0	11.6	23.2	17.6	13.4	11	11.8	.	1951	33.1	21.08.1989	2.1	23.08.1973
Lingen	26	1017.4	stark bew.	SSW	7	14.2	13.9	19.9	16.8	14.1	14	0.3	38	1951	33.4	27.08.1964	4.5	31.08.1959
Münst.-Osn./Flugh.	53	1018.0	wolkig	SSW	7	13.9	13.9	20.5	16.9	13.4	13	0.3	10	1990	34.1	25.08.1997	4.1	29.08.1993
Osnabrück	97	1017.9	wolkig	SW	11	14.2	13.8	20.0	17.0	14.0	13	.	6	1952	33.9	27.08.1964	4.7	31.08.1959
Diepholz	43	1017.8	stark bew.	WSW	7	15.6	15.0	0.1	19.6	13.9	13	0.1	8	1952	33.5	27.08.1964	2.2	31.08.1959
Bad Salzungen	139	1018.1	stark bew.	SW	11	14.3	13.2	22.3	17.5	14.3	14	2.9	13	1935	35.2	21.08.1943	3.3	31.08.1959
Hannover/Flugh.	59	1017.2	stark bew.	W	11	15.5	14.4	25.0	18.2	15.0	14	9.6	3	1936	38.0	21.08.1943	3.3	22.08.1964
Braunschweig	88	1017.9	stark bew.	W	11	15.7	14.9	25.2	19.3	15.2	15	11.8	3	1891	36.1	21.08.1943	4.6	22.08.1964
Gardelegen	48	1016.7	stark bew.	W	7	15.8	15.3	24.7	18.2	15.8	15	12.0	0.0	1947	33.9	27.08.1964	1.4	23.08.1964
Magdeburg	85	1017.2	stark bew.	WNW	7	16.1	14.4	24.8	18.6	15.9	14	12.8	0.0	1947	33.9	27.08.1964	3.8	26.08.1980
Potsdam	100	1017.0	bedeckt	WSW	14	13.6	11.8	24.7	18.6	13.5	13	10.7	0.3	1893	37.4	21.08.1943	5.6	28.08.1899
Berlin-Temp.	49	1016.5	wolkig	SSE	11	15.3	11.0	23.7	18.9	15.3	14	10.5	0.0	1876	36.6	21.08.1943	3.5	29.08.1885
Lindenberg	104	1017.2	wolkig	SSE	11	14.4	10.5	23.4	18.0	14.2	13	11.4	.	1947	34.3	28.08.1964	6.0	29.08.1959
Menschow	16	1016.9	leicht bew.	E	4	12.5	10.9	24.3	17.4	11.7	10	12.7	.	.	.	.	.	.
Düsseldorf/Flugh.	41	1019.3	leicht bew.	SSW	11	13.1	11.6	18.7	15.8	12.0	11	0.1	34	1969	32.9	25.08.1997	5.0	29.08.1993
Bocholt	24	1018.2	leicht bew.	SSW	11	12.8	11.8	18.0	16.0	12.4	12	.	18	1947	34.7	27.08.1964	3.7	29.08.1993
Essen	161	1020.0	SSW	14	12.7	11.6	17.5	15.3	12.3	12	0.1	27	1935	35.0	23.08.1944	6.0	30.08.1964	
Lüdenscheid	392	1019.3	stark bew.	WSW	14	12.0	11.3	17.7	14.8	11.7	11	.	6	.	.	.	.	.
Kahler Asten	859	-	in Wolken	WSW	25	10.0	10.0	17.8	12.9	9.7	10	3.0	3	1955	28.3	27.08.1964	3.0	30.08.1964
Bad Lippspringe	158	1018.6	stark bew.	W	4	14.6	13.8	22.3	17.9	14.4	14	4.1	17	1951	34.0	27.08.1964	3.6	22.08.1973
Kassel	233	1019.6	leicht bew.	S	7	13.1	12.9	23.7	17.6	12.5	11	7.9	2	1951	34.9	27.08.1964	4.6	29.08.1993
Göttingen	171	1018.6	stark bew.	SW	7	15.4	13.4	24.1	18.3	15.0	14	8.8	0.0	1947	33.3	28.08.1964	2.3	21.08.1949
Leinefelde	356	1018.4	stark bew.	W	11	14.2	13.2	23.1	17.3	14.1	13	9.6	0.1	1957	32.7	27.08.1964	3.1	29.08.1993
Braunlage	610	1017.8	W	7	12.5	11.6	20.2	15.7	12.5	12	2.0	5	1936	30.8	21.08.1943	2.6	22.08.1973	
Brocken	1153	-	in Wolken	W	36	8.7	8.6	16.3	12.8	8.6	9	11.3	6	1951	25.9	28.08.1964	1.4	25.08.1980
Artern	166	1017.7	stark bew.	W	11	16.5	14.0	25.6	19.6	16.3	16	11.8	0.0	1954	34.0	28.08.1964	4.2	26.08.1980
Leipzig/Flugh.	149	1017.4	Regen	W	11	16.4	15.3	24.8	19.2	16.4	16	12.6	1	1951	33.9	28.08.1992	5.5	26.08.1980
Wittenberg	106	1016.7	Regen	WNW	7	16.1	15.6	26.1	19.6	14.7	14	11.7	0.1	1951	33.6	21.08.1989	4.6	26.08.1980
Oechatz	152	1017.4	Regen	W	7	16.2	14.7	25.2	18.7	13.7	12	11.6	0.2	.	.	.	.	.
Dresden/Flugh.	232	1017.5	stark bew.	S	11	15.0	9.8	23.3	18.8	14.0	12	12.1	.	1917	34.8	21.08.1943	5.3	30.08.1947
Doberlug-Kir.	100	1017.3	bedeckt	S	7	15.2	10.5	25.4	19.5	14.4	13	11.8	0.0	1951	34.7	28.08.1992	1.2	23.08.1976
Cottbus	70	1017.3	wolkig	E	4	14.0	10.4	24.0	18.6	13.8	13	12.0	.	1951	34.9	27.08.1960	3.2	23.08.1976
Grörlitz	240	1017.5	leicht bew.	ESE	4	12.7	9.2	22.5	16.9	12.3	10	12.4	.	1951	33.8	29.08.1992	4.1	23.08.1976
Aachen	205	1019.6	leicht bew.	SSW	7	12.4	10.8	21.3	16.5	12.3	11	2.6	6	1891	37.2	23.08.1944	5.1	29.08.1948
Nürnberg-Berw.	486	1020.7	leicht bew.	SW	7	10.2	9.2	18.9	15.0	10.2	9	3.1	3	.	.	.	.	.
Köln-Bonn/Flugh.	100	1019.8	leicht bew.	ESE	4	11.9	11.7	19.3	16.3	11.6	10	1.2	15	1958	35.8	27.08.1964	1.9	29.08.1993
Bendorf	129	1020.7	SW	7	13.3	12.8	20.0	16.7	13.0	11	1.8	14	1951	35.5	27.08.1964	6.0	28.08.1978	
Bad Marienberg	555	1020.3	wolkig	WNW	7	11.1	11.1	16.4	14.1	11.1	10	0.9	9	1963	29.9	27.08.1964	3.1	28.08.1978
Gießen	195	1020.0	stark bew.	SSW	4	13.4	13.1	22.6	16.7	13.2	11	2.4	0.9	1939	34.5	28.08.1964	3.8	29.08.1940
Bad Hersfeld	272	1020.0	wolkig	SSW	7	13.0	12.5	23.5	16.5	13.0	11	7.1	0.8	1949	35.2	27.08.1964	2.9	23.08.1999
Wasserkuppe	925	-	in Wolken															