

Deutschland – Vorhersage
für Mittwoch, den 06.09.00

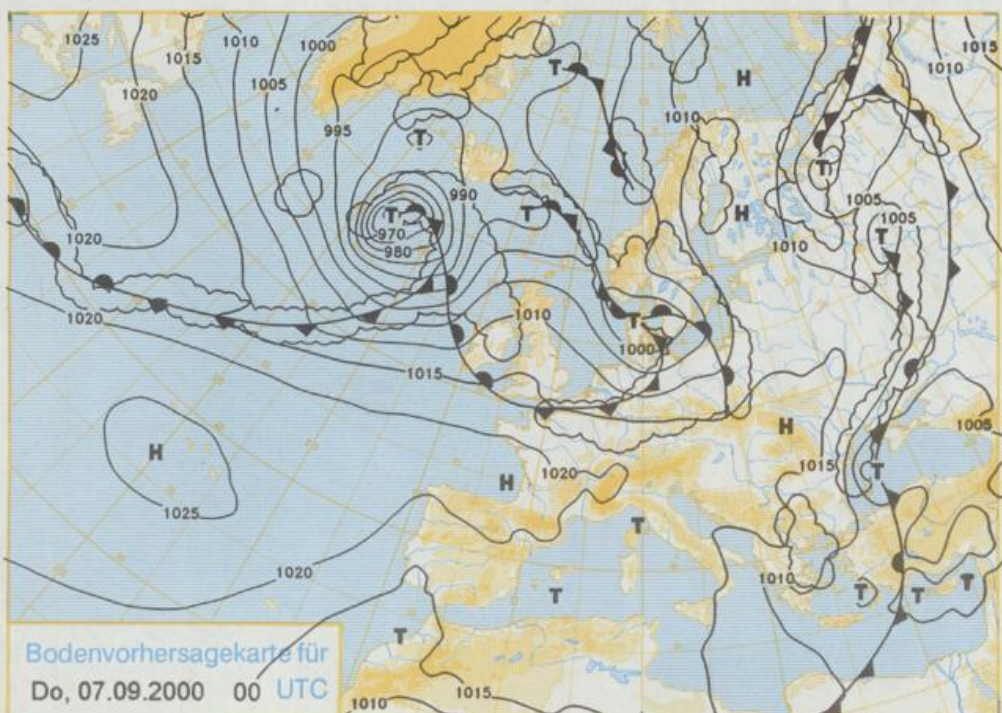
Während der Süden Deutschlands am Mittwoch noch unter Hochdruckeinfluss verbleibt, ziehen über den Norden in kurzer Folge Tiefdrucksysteme hinweg.

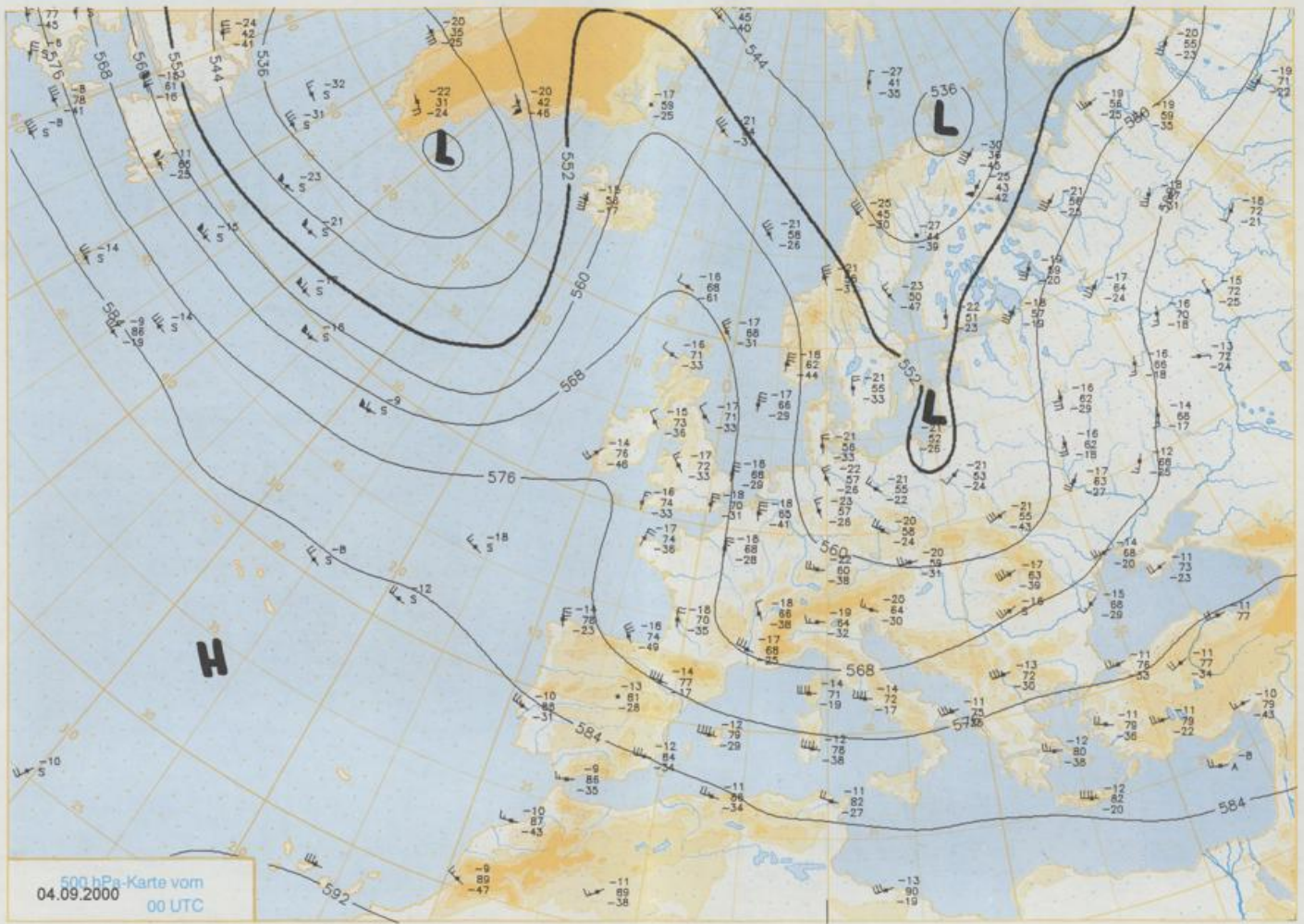
In der Nacht zum Mittwoch sinken die Temperaturen im Norden auf Werte um 11°C, sonst auf Werte zwischen 10 und 5°C, in der Oberpfalz und am Alpenrand bis auf Werte um 3°C. Am Tage ist es in Norddeutschland wolkeig oder stark bewölkt und es regnet zeitweise. Im mittleren Deutschland ist es zunächst wolkeig. Ab den Nachmittagsstunden verdichtet sich dann aber die Bewölkung und bis zum Abend breitet sich von Westen her Regen aus. Im Süden Deutschlands wird es dagegen nochmals sonnig und trocken. Die Temperaturen steigen auf 15 bis 19°C, im Süden und Südwesten örtlich bis 21°C. Es weht im Norden ein frischer Südwestwind, in der Nacht zum Donnerstag gibt es dort stürmische Böen, sonst ist es schwachwindig.

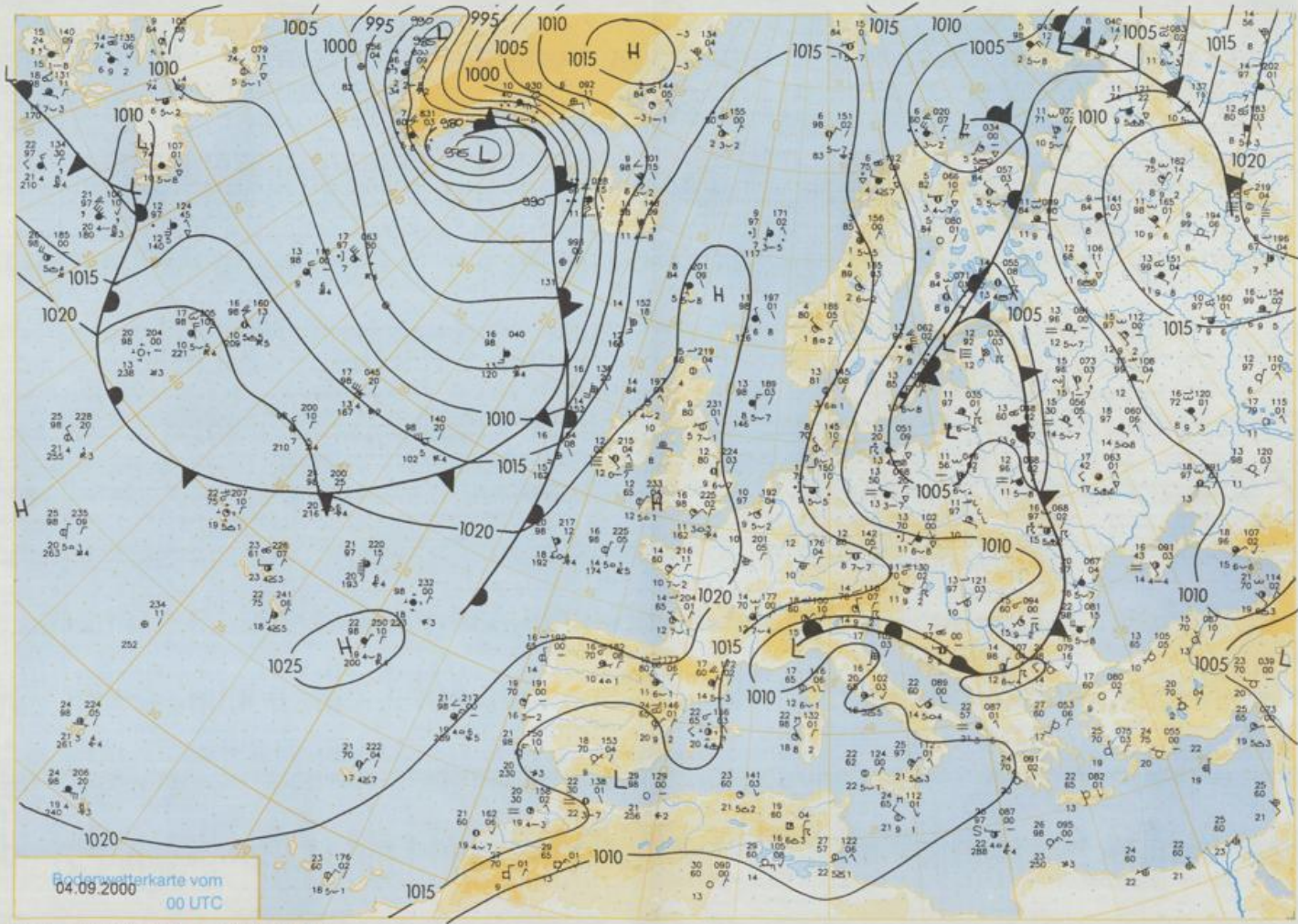
Weitere Aussichten für Don-
nerstag, den 07.09.00

Durchzug von starker Be-
wölkung von Nord nach
Süd, danach Übergang zu
wechselnder Bewölkung mit
einzelnen Schauern, Tempe-
raturen 18°C bis 22°C.

Stereographische Projektion 1 : 60 000 000 60°N







Stereographische Projektion 1 : 30 000 000 60°N

Wettermeldungen von Montag, dem 4. September 2000 06 UTC

Station	Bar.-höhe (m)	Luftdr. red.NN (hPa)	Wetter	Wind km/h	Temperatur (Grad C)					Sonne Vord. Std.	RR 24h mm	Schnee höhe cm	Extremwerte der Lufttemperatur					
					Deutschland								in der Dekade vom 1.09. bis 10.09.					
					Tau-punkt 2 m	Max Vortag	Mittel Min	Nacht 2 m	5 cm				Tmax Datum	Tmin Datum	Datum			
Helgoland	8	1017.2	leicht bew.	N	14	14.4	6.5	16.9	15.5	13.8	11	8.4	.	1952	22.8	1.09.1983	9.0	7.09.1985
List / Sylt	29	1017.2	leicht bew.	N	25	12.7	7.9	16.6	13.3	11.6	9	2.5	.	1937	26.4	3.09.1991	7.8	10.09.1952
Leck	17	1017.1	leicht bew.	NNW	11	7.7	6.1	16.0	12.3	6.9	5	1.9	0.0	1974	29.5	1.09.1983	2.9	1.09.1978
St.P.-Ording	11	1016.8	leicht bew.	N	22	12.2	8.1	16.4	14.0	11.4	10	1.5	.	1951	30.0	1.09.1983	4.6	8.09.1984
Schleswig	48	1016.8	leicht bew.	NNW	14	7.4	6.0	15.8	12.7	6.8	5	0.1	0.0	1947	29.6	5.09.1949	2.9	8.09.1952
Kiel	31	1015.9	leicht bew.	WNW	11	9.4	8.2	14.3	13.7	8.7	8	.	1	1940	30.1	1.09.1983	4.1	9.09.1986
Westermarckd.	9	1014.8	leicht bew.	N	29	13.1	6.9	16.3	14.8	13.1	12	0.2	5	1948	27.6	9.09.1999	6.4	1.09.1956
Arkona	42	1012.3	Regen	NNE	29	11.9	8.7	17.9	14.7	11.3	11	2.2	2	1951	24.9	2.09.1954	7.7	7.09.1952
Norderney	16	1017.3	wolkig	N	14	14.8	6.9	16.6	15.6	13.9	13	8.1	0.4	1947	30.2	5.09.1949	8.0	7.09.1985
Bremerhaven	11	1017.1	leicht bew.	N	14	12.9	7.7	17.2	15.2	11.7	9	4.8	0.1	1949	30.7	5.09.1949	5.9	8.09.1952
Cuxhaven	12	1016.8	leicht bew.	N	22	13.4	8.3	16.7	15.4	12.8	11	1.9	0.0	1946	30.2	5.09.1949	7.5	8.09.1952
Hamburg/Flugh.	15	1015.9	leicht bew.	NW	11	8.6	6.9	16.2	13.7	8.5	7	.	0.0	1891	31.9	1.09.1929	2.5	8.09.1952
Lübeck	15	1014.6	leicht bew.	WNW	7	10.5	9.6	15.4	13.5	10.3	10	.	4	1890	32.0	2.09.1906	2.6	5.09.1907
Boltenhagen	17	1014.0	stark bew.	NNW	36	13.1	9.1	15.6	14.5	13.1	12	.	4	1951	30.1	1.09.1983	5.1	1.09.1956
Schwerin	68	1013.8	wolkig	NNW	11	11.6	8.2	14.2	13.4	11.4	10	.	4	1946	30.4	6.09.1949	4.9	6.09.1978
Warnemünde	10	1013.0	stark bew.	N	36	13.1	9.0	16.7	14.9	13.0	12	1.7	6	1951	29.5	1.09.1983	7.0	10.09.1986
Teterow			K	E	I N E M E L D N G									1947	30.5	1.09.1983	4.4	9.09.1986
Barth	7	1012.5	wolkig	N	22	11.9	8.8	17.0	14.0	11.4	11	2.1	3	1967	33.4	5.09.1973	2.0	7.09.1971
Greifswald	6	1011.7	Sprühregen	NNW	14	11.8	11.0	16.0	14.2	11.8	11	.	3	1951	29.1	2.09.1954	4.6	10.09.1996
Ueckermünde	7	1010.3	stark bew.	N	25	13.6	12.3	16.2	14.2	13.0	13	.	22	1951	30.3	2.09.1954	2.8	7.09.1953
Emden	5	1017.5	Schauer	W	7	12.3	11.1	17.8	14.5	11.1	8	7.4	2	1947	30.7	5.09.1949	4.2	8.09.1967
Oldenburg	20	1017.7	leicht bew.	W	4	6.1	5.1	18.1	13.6	5.9	3	6.6	0.1	1990	29.1	3.09.1991	3.7	7.09.1996
Bremen/Flugh.	5	1016.9	leicht bew.	WNW	7	7.9	6.9	18.7	14.0	7.1	5	6.3	2	1890	31.9	5.09.1949	1.4	9.09.1986
Soltau	78	1016.5	leicht bew.	WNW	7	8.1	7.3	17.3	14.0	7.8	7	1.2	0.0	1947	31.0	6.09.1949	1.7	2.09.1950
Boizenburg	46	1015.2	stark bew.	NW	14	10.2	9.2	14.5	13.0	9.8	9	.	5	1951	30.4	1.09.1983	4.7	9.09.1986
Lüchow	18	1014.7	stark bew.	NW	7	10.8	9.9	14.8	13.4	10.4	10	.	4	1955	30.1	1.09.1983	1.2	8.09.1975
Seehausen/Altm.	23	1013.7	wolkig	NW	18	11.1	10.0	14.6	13.8	10.4	10	.	3	1951	30.5	2.09.1953	4.5	5.09.1958
Mairitz	85	1013.5	wolkig	NW	11	11.3	9.0	16.0	13.2	11.2	10	0.3	10	1951	30.5	2.09.1953	4.5	5.09.1958
Neuruppin	39	1012.2	Regen	NW	18	12.1	11.1	15.8	13.9	12.1	12	0.2	4	1958	30.5	5.09.1973	2.7	7.09.1971
Neubrandenburg	80	1011.6	Sprühregen	NNW	18	11.4	11.4	16.2	13.6	11.4	11	0.3	8	1951	30.3	2.09.1954	4.6	10.09.1996
Angermünde	55	1010.2	Regen	NW	18	12.4	12.4	16.8	14.0	12.4	12	0.2	10	1951	31.0	5.09.1973	1.0	7.09.1953
Lingen	26	1018.2	wolkig	W	4	11.2	10.6	17.9	12.6	10.4	9	3.5	5	1951	29.5	3.09.1991	3.6	7.09.1952
Münst.-Osn./Flugh.	53	1018.0	wolkig	NNW	7	11.1	10.7	17.4	13.2	9.1	7	2.3	0.8	1990	28.7	3.09.1991	2.6	7.09.1996
Osnabrück	97	1017.9	wolkig	NW	7	10.7	10.7	17.7	13.1	8.6	5	3.3	4	1952	29.4	6.09.1973	4.3	6.09.1993
Diepholz	43	1017.6	leicht bew.	WNW	7	8.6	7.8	18.9	13.6	8.0	6	5.5	3	1952	29.1	4.09.1964	2.7	9.09.1986
Bad Salzuflen	139	1017.5	leicht bew.	SSE	4	7.9	6.8	17.5	12.8	7.7	6	2.4	3	1935	30.2	1.09.1961	2.0	10.09.1935
Hannover/Flugh.	59	1016.5	leicht bew.	W	11	7.3	6.6	18.7	13.8	6.9	5	3.9	4	1936	31.4	5.09.1949	2.6	7.09.1971
Braunschweig	88	1016.3	wolkig	W	11	9.6	8.8	18.7	14.2	9.6	9	3.4	5	1891	32.2	1.09.1929	3.2	4.09.1945
Gardelegen	48	1014.3	wolkig	WNW	7	10.5	9.6	15.8	13.6	10.0	9	.	7	1947	32.9	5.09.1973	0.3	9.09.1960
Magdeburg	85	1014.6	wolkig	NW	11	10.0	9.1	16.7	13.6	9.7	7	0.1	6	1947	32.7	5.09.1973	2.2	10.09.1986
Potsdam	100	1012.1	stark bew.	W	25	11.4	10.7	14.0	13.2	11.4	11	.	5	1893	34.9	4.09.1895	4.0	5.09.1907
Berlin-Temp.	49	1011.5	Regen	WNW	22	12.2	11.6	14.8	13.7	12.0	12	.	7	1876	34.2	3.09.1911	1.6	3.09.1885
Lindenberg	104	1010.9	Sprühregen	WNW	18	12.0	11.5	14.3	13.5	12.0	12	0.2	13	1947	31.4	5.09.1973	3.4	9.09.1971
Manschnow	16	1009.3	Regen	WNW	11	12.6	11.7	15.4	14.3	12.6	12	0.4	5	1951	30.3	5.09.1973	3.4	9.09.1971
Düsseldorf/Flugh.	41	1018.5	Regen	WNW	7	12.4	11.5	17.7	14.1	11.7	10	0.9	0.4	1969	32.4	5.09.1973	3.4	9.09.1986
Bocholt	24	1018.4	stark bew.	WNW	7	12.2	11.4	17.2	13.0	10.9	10	0.8	3	1947	32.5	5.09.1949	3.2	8.09.1993
Essen	161	1018.8		WNW	7	11.8	11.8	16.1	13.0	11.0	11	0.4	0.8	1935	31.3	5.09.1949	4.9	10.09.1944
Lüdenscheid	392	1018.4	Regen	W	11	9.0	8.4	14.6	11.6	8.2	7	1.4	1					
Kahler Asten	859	-	stark bew.	NW	14	6.0	5.9	9.2	8.2	5.6	6	.	2	1955	27.0	5.09.1973	2.0	8.09.1983
Bad Lipspringe	158	1018.1	stark bew.	still		7.8	7.3	15.4	12.7	7.1	4	0.5	7	1951	31.3	5.09.1973	1.7	7.09.1996
Kassel	233	1017.8	leicht bew.	N	4	9.6	8.1	15.5	13.2	9.1	6	2.0	1	1951	32.5	5.09.1973	2.3	10.09.1986
Göttingen	171	1017.2	stark bew.	NNW	7	9.6	8.7	15.2	13.1	9.2	7	0.7	3	1947	32.4	5.09.1973	1.0	7.09.1996
Leinefelde	356	1016.3	stark bew.	NNW	11	9.5	8.8	13.4	11.4	9.3	8	0.1	3	1957	31.0	5.09.1973	1.7	6.09.1993
Braunlage	610	1015.8		NNW	14	8.2	6.2	12.3	10.2	8.0	7	0.5	15	1936	29.0	6.09.1949	1.5	9.09.1986
Brocken	1153	-	in Wolken	NNW	40	4.4	4.3	7.9	6.4	4.2	5	.	20	1951	24.3	1.09.1961	-0.7	7.09.1985
Artern	166	1015.7	wolkig	WNW	18	10.7	9.1	17.0	13.3	10.4	9	2.1	0.5	1954	32.0	5.09.1973	2.1	10.09.1986
Leipzig/Flugh.	149	1014.6	stark bew.	WNW	22	11.4	9.6	15.1	13.3	11.4	11	0.4	11	1951	33.0	2.09.1953	3.3	10.09.1986
Wittenberg	106	1013.3	stark bew.	WNW	14	11.4	10.1	15.3	13.7	11.4	11	0.1	9	1951	32.2	2.09.1953	2.7	10.09.1986
Oschatz	152	1013.8	stark bew.	W	22	11.5	10.8	14.9	13.0	11.5	11	0.2	17					
Dresden/Flugh.	232	1013.1	Regen	WNW	18	11.1	11.0	15.4	12.7	11.0	11	0.3	16	1917	32.3	5.09.1973	4.0	10.09.1986
Dobrukg-Kir.	100	1012.7	stark bew.	WNW	25	12.2	10.6	15.2	13.6	12.1	12	0.2	9	1951	32.7	5.09.1973	-0.1	7.09.1971
Cottbus	70	1011.3	stark bew.	WNW	14	12.3	11.3	15.8	13.6	12.3	12	0.8	7	1951	32.7	5.09.1973	1.1	10.09.1986
Görlitz	240	1011.1	Sprühregen	WNW	18	11.4	10.8	15.4	12.8	11.2	11	0.6	12	1951	30.3	5.09.1973	2.1	7.09.1953
Aachen	205	1019.0	Regen	WNW	4	11.7	11.7	17.5	13.5	11.5	11	2.5	1	1891	34.3	8.09.1911	3.9	10.09.1937
Nürburg-Barw.	486	1018.9	Sprühregen	W	4	10.0	9.7	14.8	10.9	9.7	9	2.1	2					
Köln-Bonn/Flugh.	100	1018.3	stark bew.	NNW	7	11.9	11.7	18.6	13.6	11.4	11	1.9	2	1957	32.1	5.09.1973	1.4	9.09.1986
Bendorf	129	1018.7		NNE	4	10.8	10.2	15.9	14.4	10.6	9	2.3	0.5	1951	33.9	4.09.1973	5.3	10.09.1986
Bad Marienberg	555	1018.9	Nebel	NNW	11	8.2	8.2	13.0	10.4	8.1	7	1.7	1	1963	28.1	5.09.1973	3.4	9.09.1986
Gießen	195	1018.2	leicht bew.	WNW	7	10.4	9.6	17.9	14.0	10.2	8	3.4	0.6	1939	32.7	2.09.1953	2.4	6.09.1993
Bad Hersfeld	272	1018.2	leicht bew.	WNW	4	9.0	7.9	15.6	12.8	8.3	6	0.3	0.1	1949	32.4	5.09.1973	0.6	7.09.1996
Wasserkuppe	925	-	in Wolken	NNW	25	5.5	5.5	8.3	7.5	5.3	5	.	5	1936	26.0	5.09.1973	0.8	7.09.1996
Meiningen	453	1016.8	stark bew.	NW	11	8.9	7.1	13.5	11.7	8.6	6	0.3	0.7	1979	28.3	1.09.1997	1.1	