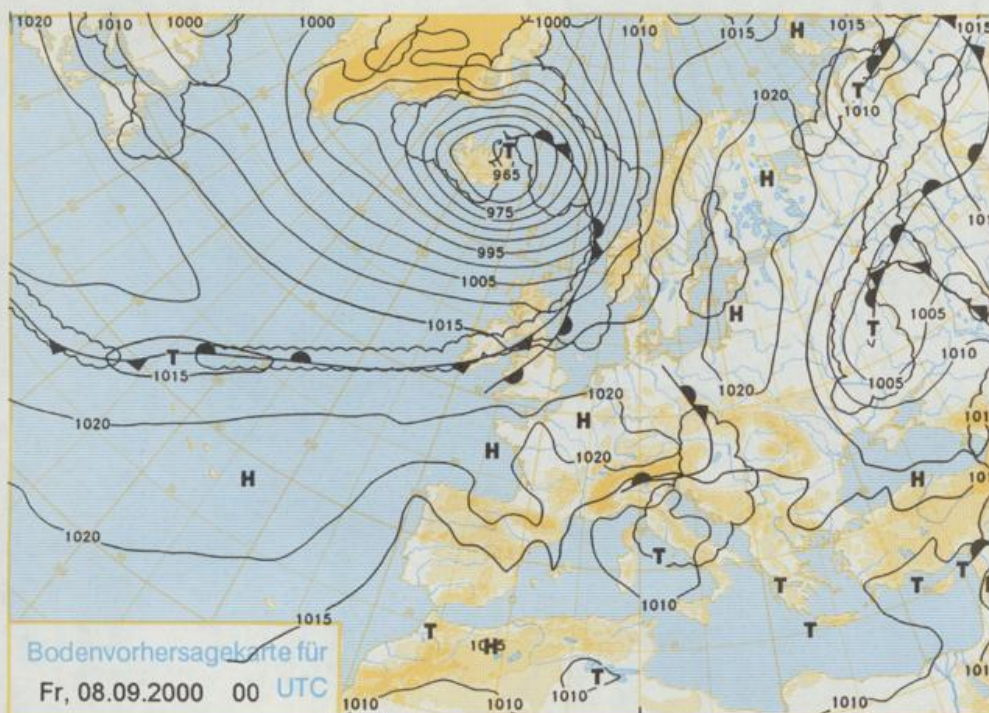


Deutschland – Vorhersage
für Donnerstag, den 7.9.00

Ein Frontensystem überquert Deutschland rasch südostwärts. Dahinter schiebt sich ein Keil des Azorenhochs ins westliche Europa vor.

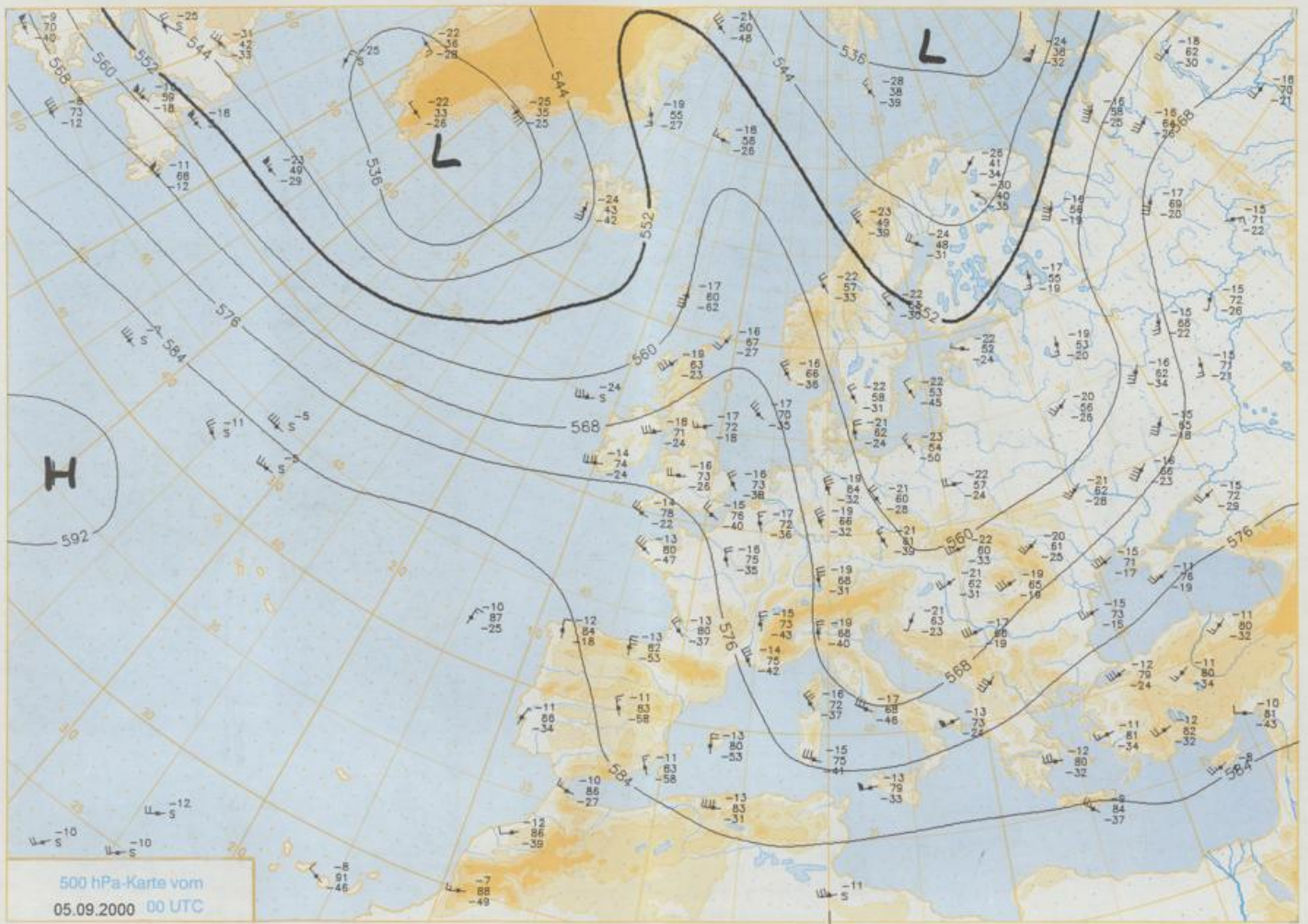
Am Donnerstag regnet es südlich der Donau länger anhaltend, örtlich sind auch Gewitter möglich. In den anderen Gebieten kommt es bei wechselnder Bewölkung zu meist schauerartigen Niederschlägen, vereinzelt auch zu Gewittern. Nach Frühtemperaturen um 10°C, steigen die Temperaturen auf 16 bis 19°C, südlich der Donau werden bei andauerndem Regen nur 10 bis 15°C erreicht. Der Wind weht schwach bis mäßig aus westlicher Richtung, in den höheren Lagen Süddeutschlands kann er stürmisch zunehmen.

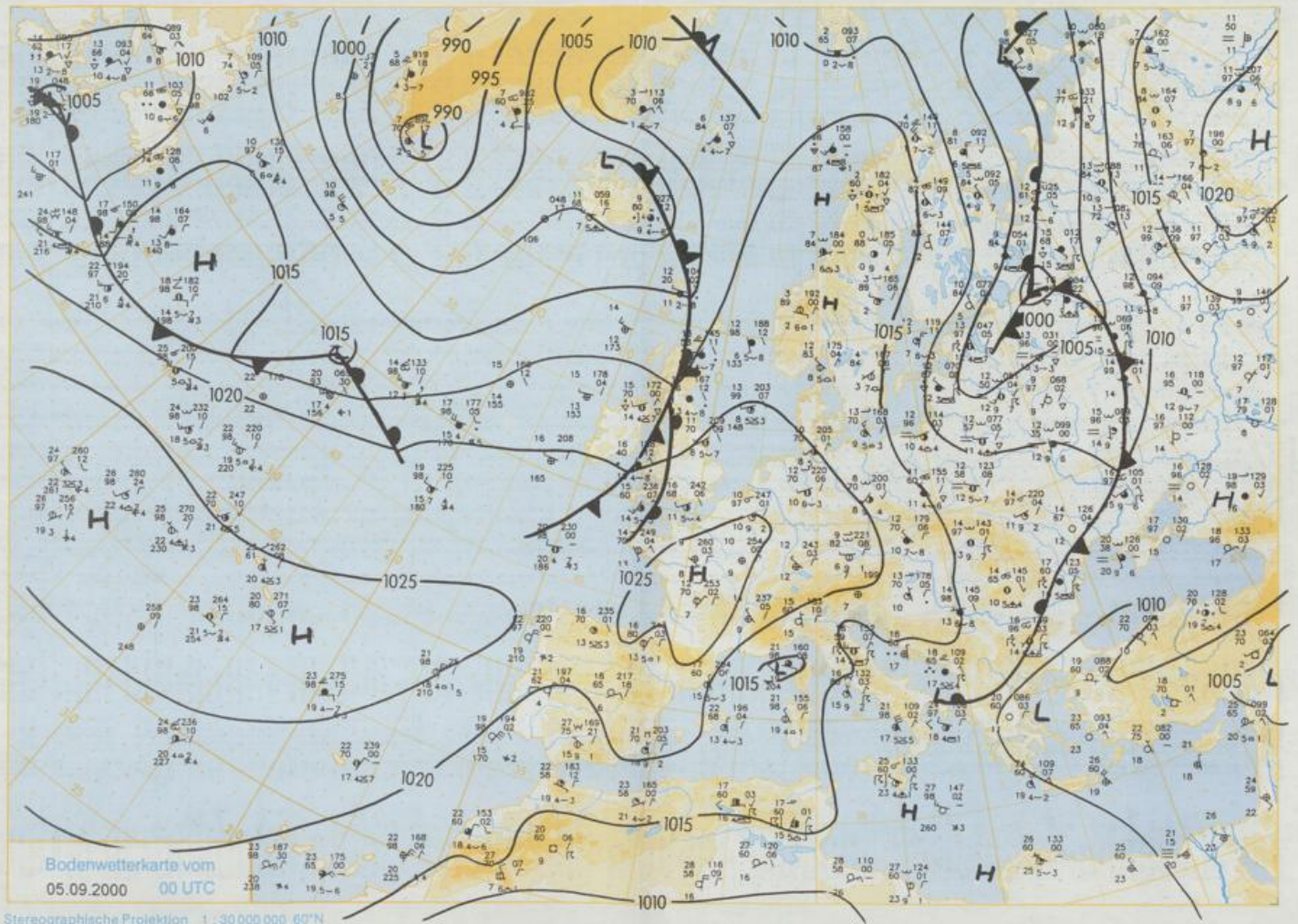
Stereographische Projektion 1 : 60 000 000 60°N



Weitere Aussichten für
Freitag, den 8.9.00

Nach Nebelauflösung ist es heiter bis wolkig. Nur im Küstenbereich ist etwas Regen möglich. Die Tageshöchsttemperaturen erreichen 17 bis 23°C.





Wettermeldungen von Dienstag, dem 5. September 2000 06 UTC

Station	Bar.-höhe (m)	Luftdr. red.NN (hPa)	Wetter	Wind km/h	Deutschland							Sonne Vort. Std.	RR 24h mm	Schnee höhe cm	Extremwerte der Lufttemperatur			
					Temperaturen (Grad C)		Temperaturen (Grad C)		Temperaturen (Grad C)		Nacht 2 m 5 cm				in der Dekade vom 1.09. bis 10.09.	Datum	Tmin	Datum
					Luft 2 m	Tau-punkt	Max Vortag	Mittel 2 m	Min Vortag	Max								
Helgoland	8	1020.3	stark bew.	WSW	25	14.2	10.0	17.5	15.3	13.7	13	10.1	0.0	1952	22.8	1.09.1983	9.0	7.09.1985
List / Sylt	29	1019.7	stark bew.	NE	7	12.5	10.8	17.1	14.6	12.2	11	12.5	2	1937	26.4	3.09.1991	7.8	10.09.1952
Leck	17	1020.0	Sprühregen	WSW	7	11.2	10.9	17.5	10.5	8.0	4	8.5	0.9	1974	29.5	1.09.1983	2.9	1.09.1978
St.P.-Ordung	11	1019.9	stark bew.	NNW	25	13.5	11.7	17.9	15.2	12.4	12	12.5	0.3	1951	30.0	1.09.1983	4.6	8.09.1984
Schleswig	48	1019.9	stark bew.	W	11	11.1	10.0	18.5	12.4	9.4	7	6.8	0.0	1947	29.6	5.09.1949	2.9	8.09.1952
Kiel	31	1019.9	wolkig	W	11	10.9	9.5	17.9	13.5	7.0	6	7.9		1940	30.1	1.09.1983	4.1	9.09.1986
Westermarckd.	9	1018.8	wolkig	WNW	22	14.3	10.9	16.7	14.4	13.3	12	9.8	0.0	1948	27.6	9.09.1999	6.4	1.09.1958
Arkona	42	1018.2	stark bew.	NW	18	13.1	6.7	15.7	13.2	12.5	11	9.8	0.0	1951	24.9	2.09.1954	7.7	7.09.1952
Norderney	16	1020.6	stark bew.	NW	18	14.8	8.8	16.3	15.2	13.7	13	5.8	0.0	1947	30.2	5.09.1949	8.0	7.09.1985
Bremerhaven	11	1020.8	stark bew.	WNW	14	12.9	10.3	16.8	14.3	12.7	11	12.5	0.0	1949	30.7	5.09.1949	5.9	8.09.1952
Cuxhaven	12	1020.1	stark bew.	WNW	18	14.2	10.1	17.6	14.7	13.5	11	11.9	0.0	1946	30.2	5.09.1949	7.5	8.09.1952
Hamburg/Flugh.	15	1019.8	stark bew.	WSW	7	11.0	10.1	18.3	13.5	8.2	5	8.2	0.2	1991	31.9	1.09.1929	2.6	8.09.1952
Lübeck	15	1019.3	leicht bew.	WSW	4	8.5	8.5	17.6	12.1	8.3	6	8.1		1890	32.0	2.09.1906	2.6	5.09.1907
Boitenhagen	17	1019.3	wolkig	WSW	14	10.8	9.3	16.4	14.3	10.0	9	8.7	0.0	1951	30.1	1.09.1983	5.1	1.09.1956
Schwerin	68	1019.3	wolkig	W	11	10.8	9.2	16.7	13.0	10.1	8	8.9		1948	30.4	8.09.1949	4.9	6.09.1978
Warnemünde	10	1018.2	Schauer	NW	18	13.0	9.1	17.3	14.8	11.7	11	9.5	0.9	1951	29.5	1.09.1983	7.0	10.09.1986
Taterow	keine		eten	X	X	X	X	X	X	X	X	X		1947	30.5	1.09.1983	4.4	9.09.1986
Barth	7	1018.1	stark bew.	still		10.1	7.6	16.7	11.5	8.3	6	9.3	0.0	1967	33.4	5.09.1973	2.0	7.09.1971
Greifswald	6	1018.4	wolkig	S	4	9.8	8.4	15.9	11.9	8.1	5	8.5	0.2	1951	29.1	2.09.1954	4.6	10.09.1996
Ueckermünde	7	1018.7	Schauer	W	4	9.9	6.5	15.5	12.0	7.8	6	8.5	0.7	1951	30.3	2.09.1953	2.8	7.09.1953
Emden	5	1021.1	Regen	WSW	11	11.8	11.2	17.1	14.0	10.9	8	3.2	0.1	1947	30.7	5.09.1949	4.2	8.09.1967
Oldenburg	20	1021.5	stark bew.	W	7	11.5	10.1	17.4	11.3	9.1	6	5.9	0.2	1990	29.1	3.09.1991	3.7	7.09.1996
Bremen/Flugh.	5	1021.4	Schauer	W	7	11.1	10.5	18.2	11.6	7.8	5	9.0		1890	31.9	5.09.1949	1.4	9.09.1986
Soltau	78	1021.1	stark bew.	W	7	9.7	9.6	18.2	11.4	7.3	6	7.6	0.2	1947	31.0	8.09.1949	1.7	2.09.1950
Boizenburg	46	1020.3	stark bew.	WSW	11	10.1	9.1	17.7	13.5	9.9	9	8.4	0.2	1951	30.4	1.09.1961	4.7	8.09.1986
Lüchow	18	1020.5	stark bew.	SW	7	10.2	8.8	17.1	13.0	9.8	9	5.8		1955	30.1	1.09.1983	1.2	8.09.1975
Seehausen/Altm.	23	1020.2	stark bew.	W	11	10.6	8.7	17.5	11.5	8.9	8	5.7	0.0					
Marnitz	85	1019.9	wolkig	W	11	10.4	9.2	16.7	12.6	10.0	6	5.8		1951	30.5	2.09.1953	4.5	5.09.1958
Neuruppin	39	1019.9	stark bew.	WNW	7	10.3	9.1	16.8	12.1	9.5	7	3.5	0.7	1958	30.5	5.09.1973	2.7	7.09.1971
Neubrandenburg	80	1018.8	stark bew.	SW	14	10.0	8.6	15.8	11.7	9.2	8	6.6	0.6					
Angermünde	55	1018.9	stark bew.	W	7	9.5	8.2	15.9	11.3	8.0	6	3.3	5	1951	31.0	5.09.1973	1.0	7.09.1953
Lingen	26	1022.4	stark bew.	SW	4	11.1	10.6	17.0	12.8	9.4	8	1.8	0.0	1951	29.5	3.09.1991	3.6	7.09.1952
Münst.-Osn./Flugh.	53	1022.3	bedeckt	W	4	11.1	10.4	16.7	13.1	9.9	8	2.9	0.2	1990	28.7	3.09.1991	2.6	7.09.1996
Osnabrück	97	1022.3	stark bew.	WSW	4	10.9	10.2	17.3	12.8	9.6	6	2.8	0.0	1952	29.4	8.09.1973	4.3	6.09.1993
Diepholz	43	1021.9	stark bew.	W	11	11.1	9.7	17.2	13.4	10.4	10	7.4	0.0	1952	29.1	4.09.1964	2.7	9.09.1986
Bad Salzuflen	139	1022.1	stark bew.	SW	4	9.5	8.2	17.8	13.4	9.5	8	8.4		1935	30.2	1.09.1961	2.0	10.09.1935
Hannover/Flugh.	59	1020.9	stark bew.	WSW	11	11.4	10.3	18.3	12.5	7.4	4	8.1		1936	31.4	5.09.1949	2.6	7.09.1971
Braunschweig	88	1021.8	stark bew.	WSW	7	9.7	8.9	16.8	12.1	8.7	6	2.7		1891	33.2	1.09.1929	3.2	4.09.1945
Gardelegen	48	1020.7	stark bew.	WSW	7	8.3	7.4	17.4	12.2	7.5	6	4.8	0.1	1947	32.9	5.09.1973	0.3	9.09.1960
Magdeburg	85	1021.0	wolkig	WNW	7	9.4	6.7	15.8	11.4	8.2	6	1.9	0.0	1947	32.7	5.09.1973	2.2	10.09.1986
Potsdam	100	1020.2	stark bew.	SW	11	9.8	8.9	15.8	11.4	9.3	7	2.1	2	1893	34.9	4.09.1895	4.0	5.09.1907
Berlin-Temp.	49	1019.7	stark bew.	W	7	11.2	8.5	16.0	11.9	9.6	5	2.2	3	1876	34.2	3.09.1911	1.6	3.09.1885
Lindenberg	104	1019.8	stark bew.	WNW	7	8.7	8.7	13.0	10.3	7.4	6		6	1947	31.4	5.09.1973	3.4	9.09.1971
Menschow	16	1018.6	stark bew.	W	4	9.0	7.9	15.7	11.0	6.7	4	1.1	2					
Düsseldorf/Flugh.	41	1023.4	wolkig	WSW	11	12.1	10.6	18.7	14.2	10.8	9	2.5	4	1969	32.4	5.09.1973	3.4	9.09.1986
Bocholt	24	1022.9	wolkig	SW	7	11.1	9.7	17.0	12.8	10.0	8	2.7	0.0	1947	32.2	5.09.1949	3.2	6.09.1993
Essen	161	1024.2		SW	7	11.3	10.2	16.1	13.0	10.5	9	0.6	2	1935	31.3	5.09.1949	4.9	10.09.1944
Lüdenscheid	392	1023.3	Regen	WSW	11	9.6	9.1	14.4	10.3	8.5	8	1.3	1					
Kahler Asten	859	-	wolkig	NW	18	6.4	6.3	9.3	7.4	6.3	6	0.3	0.8	1955	27.0	5.09.1973	2.0	8.09.1983
Bad Lippspringe	158	1022.8	stark bew.	WNW	4	11.1	10.1	17.4	12.7	11.0	10	8.6	0.6	1951	31.3	5.09.1973	1.7	7.09.1996
Kassel	233	1022.7	stark bew.	NE	4	11.7	9.6	17.4	13.6	11.0	10	9.2		1951	32.5	5.09.1973	2.3	10.09.1986
Göttingen	171	1022.1	stark bew.	WNW	4	11.3	10.2	17.3	11.3	10.0	8	6.5	0.5	1947	32.4	5.09.1973	1.0	7.09.1996
Leinefelde	358	1022.0	stark bew.	W	7	10.1	9.8	13.9	10.6	9.3	7	1.9	0.9	1957	31.0	5.09.1973	1.7	6.09.1993
Braunlage	610	1022.3		N	7	7.1	6.4	11.4	7.8	5.4	3	3.1	0.2	1936	29.0	6.09.1949	1.5	9.09.1986
Brocken	1153	-	in Wolken	NW	25	4.1	4.0	6.8	4.7	3.9	3	0.9	0.3	1951	24.3	1.09.1961	-0.7	7.09.1985
Artern	166	1022.1	wolkig	W	4	10.0	8.7	16.8	12.7	9.1	7	2.2	0.0	1954	32.0	5.09.1973	2.1	10.09.1986
Leipzig/Flugh.	149	1021.4	wolkig	W	11	9.8	8.8	14.4	11.9	7.9	6	0.5	0.0	1951	33.0	2.09.1953	3.3	10.09.1986
Wittenberg	106	1020.4	wolkig	WSW	4	8.3	7.7	15.8	11.1	7.7	6	0.6	0.0	1951	32.2	2.09.1953	2.7	10.09.1986
Oschatz	152	1020.9	wolkig	W	14	9.8	8.0	14.1	11.3	9.4	8	0.4	0.3					
Dresden/Flugh.	232	1020.9	stark bew.	WSW	11	10.0	8.7	13.2	11.1	9.2	7	0.1	2	1917	32.3	5.09.1973	4.0	10.09.1986
Doberlug-Kir.	100	1020.2	stark bew.	W	4	10.4	8.9	13.1	11.8	8.1	5		0.9	1951	32.7	5.09.1973	-0.1	7.09.1971
Cottbus	70	1020.0	wolkig	SSW	4	8.5	8.5	12.7	11.2	7.0	5	0.1	12	1951	32.7	5.09.1973	1.1	10.09.1986
Görlitz	240	1019.9	stark bew.	WSW	7	8.9	7.3	11.7	10.8	8.0	6		4	1951	30.3	5.09.1973	2.1	7.09.1953
Aachen	205	1024.0	wolkig	WSW	7	11.5	10.2	16.1	12.9	11.4	10	0.8</						