

Amtsblatt des Deutschen Wetterdienstes

D 7311 A
ISSN 0936-5818

Schutzgebühr monatlich DM 30,25
einschließlich Versandkosten,
Einzelpreis DM 1,25
zuzüglich Versandkosten

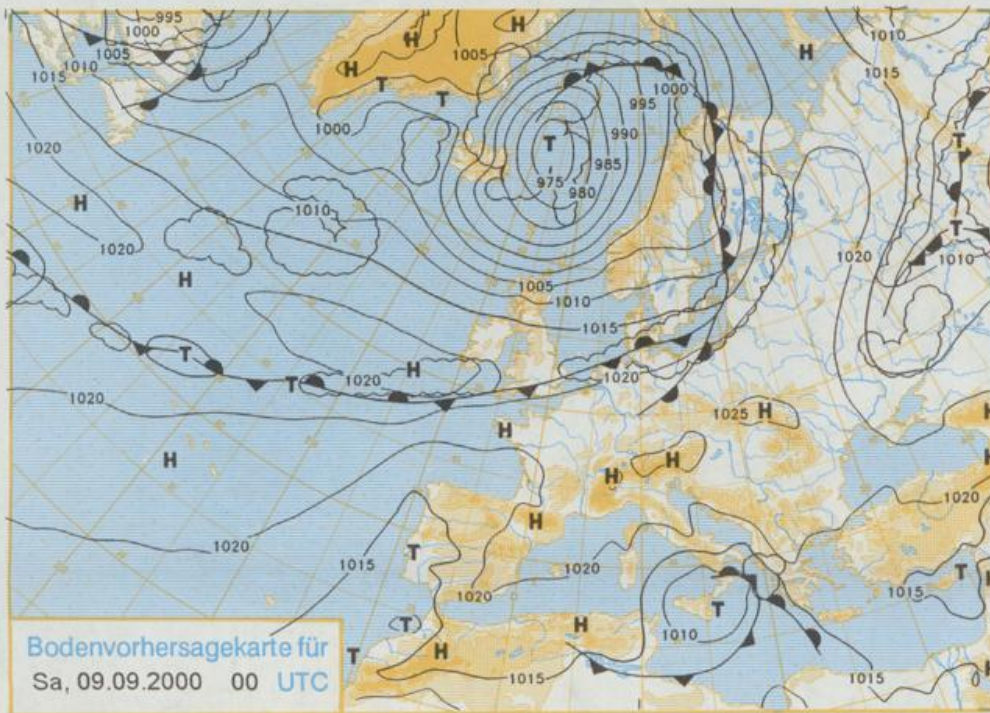
Druck und Verlag: Deutscher Wetterdienst
Frankfurter Straße 135, 63067 Offenbach
Postanschrift: 63004 (Postfach), Telefon: (069) 80 62 - 42 83
Telefax: 4152871, Telefax: (069) 80 62 - 41 23
LZB: BLZ 505 000 00 Kto.-Nr.: 505 01004

Erscheint täglich; nur Postbezug

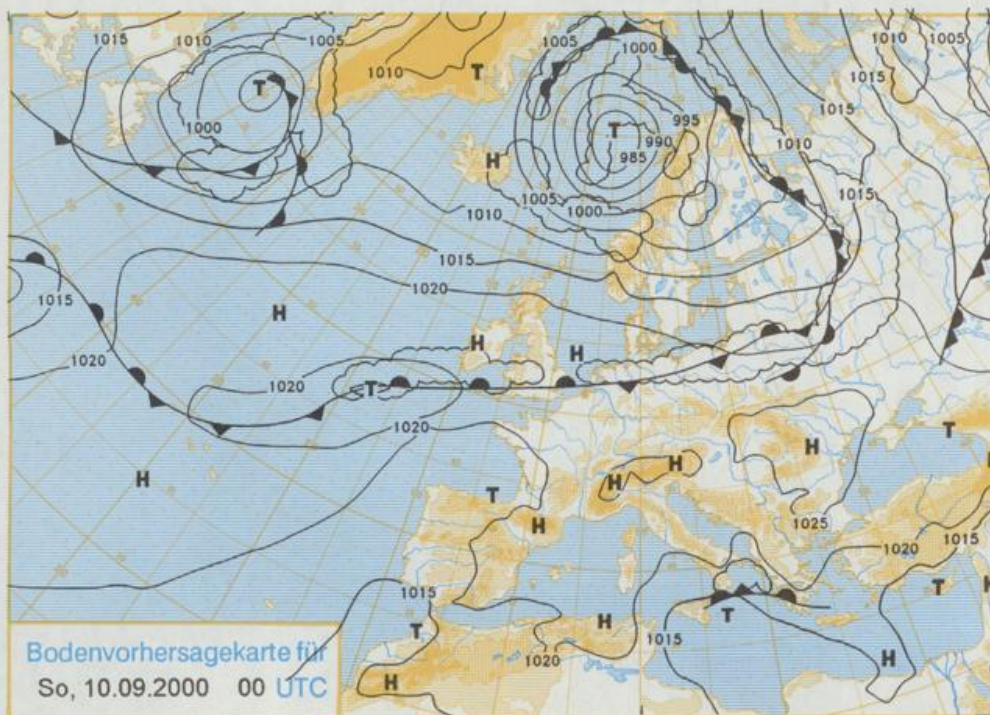
Jahrgang 2000

Donnerstag, den 07. September

Nummer: 251



Stereographische Projektion 1 : 60 000 000 60°N



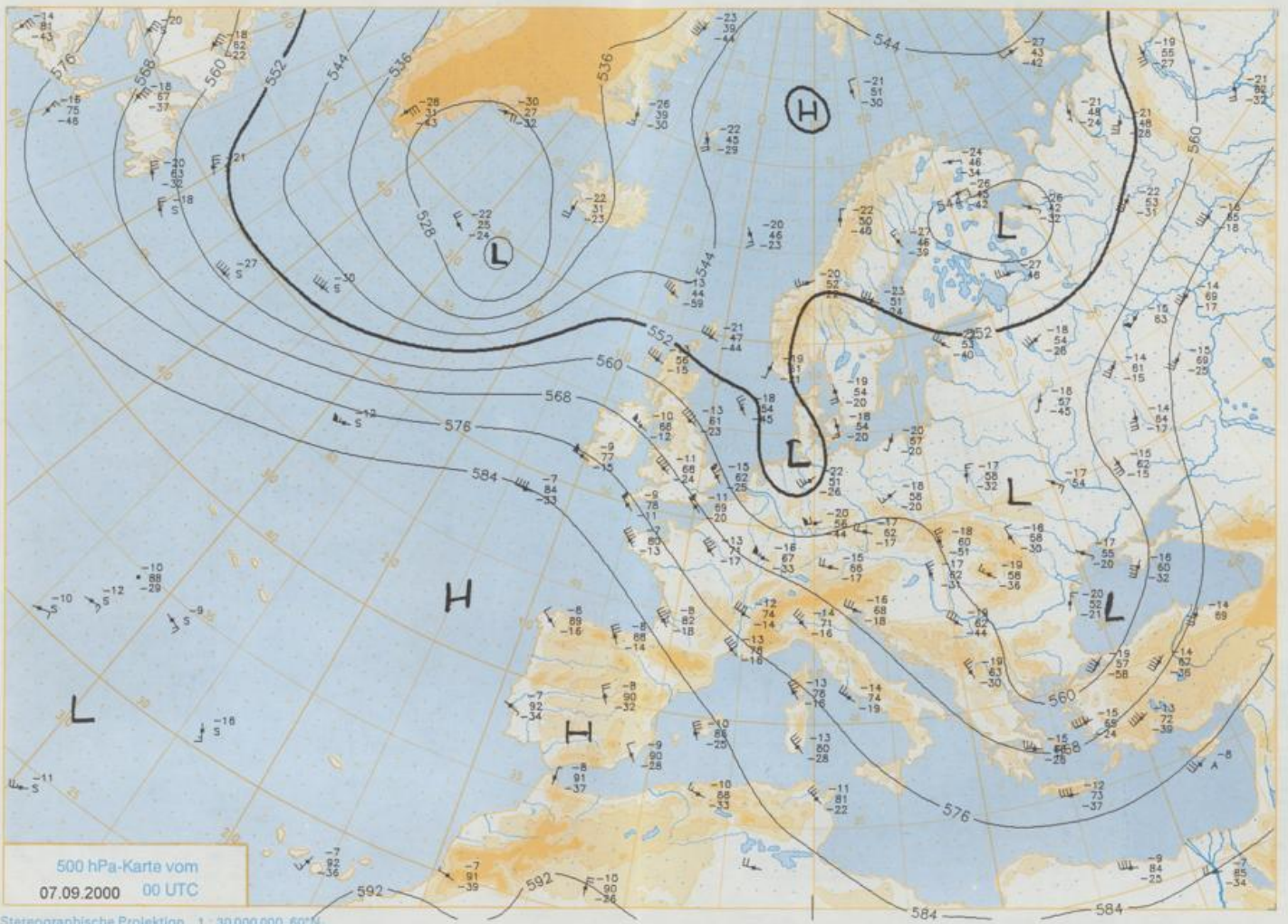
Deutschland - Vorhersage
für Samstag, den 09.09.00

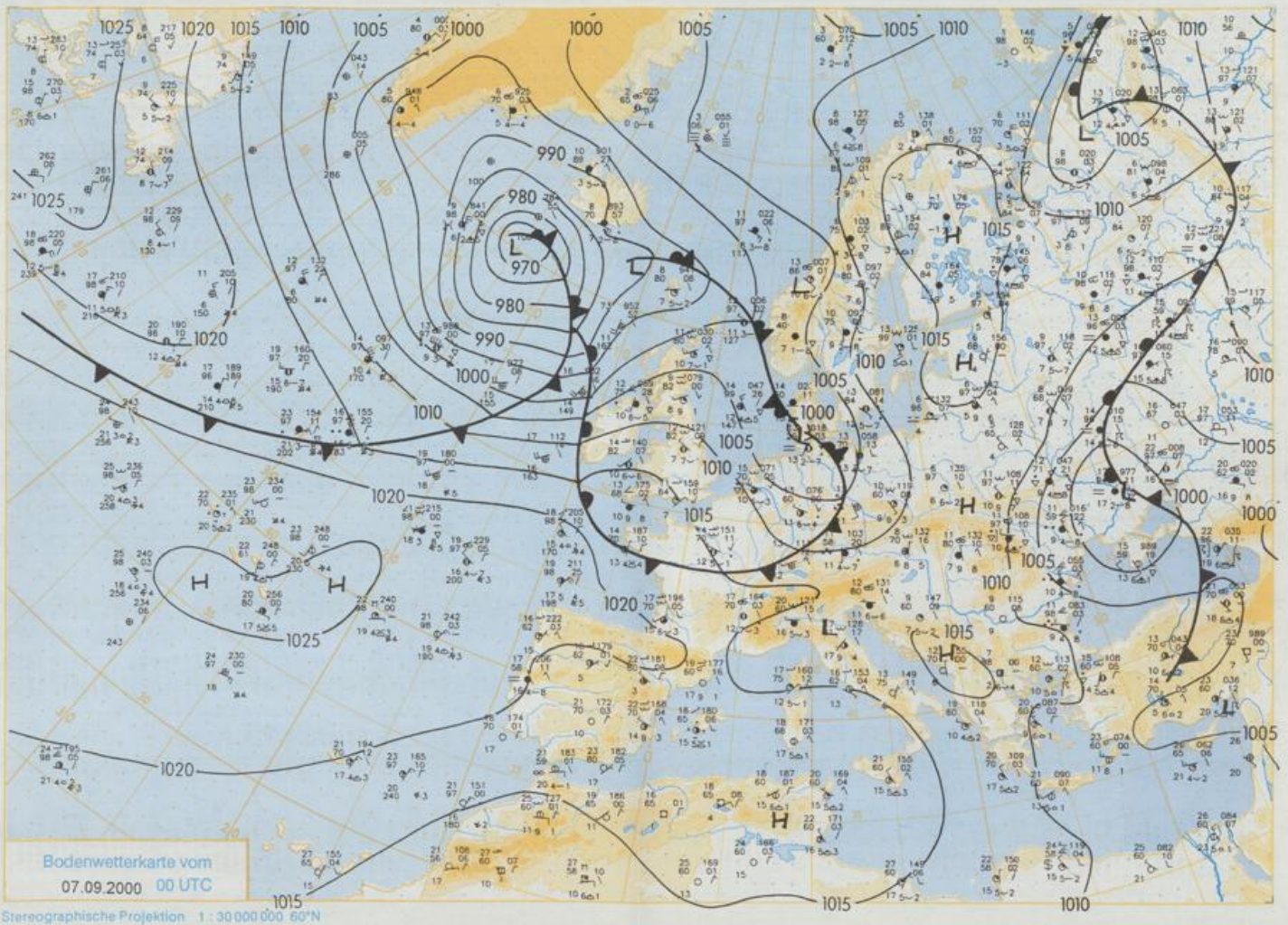
Über dem Norden Deutschlands schleift die Kaltfront des Sturmtiefs bei Island. Über dem Süden kräftigt sich eine Hochdruckbrücke zwischen den Azoren und Osteuropa. Damit erwärmt sich dort die eingeflossene Meeresluft.

Nach Frühtemperaturen zwischen 14°C im Norden und 5°C im Süden und gebietsweise zögernder Frühnebelauflösung wird es im Süden sonnig, in der Mitte heiter bis wolkelig und trocken sein. Über Norddeutschland hält sich längere Zeit starke Bewölkung, zeitweilige Regenfälle ziehen im Tagesverlauf ostwärts ab. Die Tageshöchsttemperaturen bewegen sich zwischen 18°C an der Küste und 27°C im Südwesten. Der Wind ist im Süden schwach, im Norden zeitweise mäßig und kommt aus Südwest bis West.

Weitere Aussichten für
Sonntag, den 10.09.00

Im Norden stärker bewölkt und kaum Niederschlag, im Süden sonnig und trocken, wenig Temperaturänderung.





Stereographische Projektion 1 : 30 000 000 60°N

Wettermeldungen von Donnerstag, dem 7. September 2000 06 UTC

| Station | Bar.-höhe (m) | Luftdr. red. NN (hPa) | Wetter | Wind km/h | Deutschland | | | | | Sonne Vort. Std. | RR 24h mm | Schnee höhe cm | Extremwerte der Lufttemperatur | | | | | |
|--------------------|---------------|-----------------------|-------------|-----------|---------------------|-----------|---------------------|--------|-------|------------------|-----------|----------------|------------------------------------|------------|------------|-----------|------------|------------|
| | | | | | Temperatur (Grad C) | | Temperatur (Grad C) | | Nacht | | | | in der Dekade vom 1.09. bis 10.09. | Tmax Datum | Tmin Datum | | | |
| | | | | | 2m | Tau-punkt | Max | Mittel | | | | | | | | Min | | |
| Helgoland | 8 | 1005.2 | leicht bew. | NNW | 22 | 15.1 | 12.4 | 15.8 | 15.4 | 13.1 | 11 | . | 13 | 1952 | 22.8 | 1.09.1993 | 9.0 | 7.09.1985 |
| List / Sylt | 29 | 1004.8 | wolkig | N | 18 | 13.5 | 13.5 | 16.2 | 14.8 | 13.3 | 11 | 0.2 | 18 | 1937 | 26.4 | 3.09.1991 | 7.8 | 10.09.1952 |
| Leck | 17 | 1005.3 | Nebel | WNW | 7 | 8.6 | 8.5 | 15.8 | 13.7 | 7.9 | 6 | 0.1 | 15 | 1974 | 29.5 | 1.09.1983 | 2.9 | 1.09.1978 |
| St.P.-Ording | 11 | 1005.0 | leicht bew. | NW | 22 | 14.9 | 12.5 | 16.4 | 15.0 | 9.6 | 6 | 0.1 | 12 | 1951 | 30.0 | 1.09.1983 | 4.6 | 8.09.1984 |
| Schleswig | 48 | 1005.4 | leicht bew. | WSW | 7 | 9.5 | 9.5 | 16.9 | 13.2 | 9.1 | 7 | 0.2 | 8 | 1947 | 29.6 | 5.09.1949 | 2.9 | 8.09.1952 |
| Kiel | 31 | 1004.9 | wolkig | WSW | 11 | 10.6 | 10.6 | 16.7 | 13.8 | 10.4 | 9 | . | 3 | 1940 | 30.1 | 1.09.1983 | 4.1 | 9.09.1986 |
| Westermarckd. | 9 | 1004.3 | stark bew. | W | 18 | 14.0 | 13.1 | 16.6 | 13.8 | 13.5 | 13 | 0.3 | 7 | 1948 | 27.6 | 9.09.1999 | 6.4 | 1.09.1956 |
| Arkona | 42 | 1005.7 | Regen | SSE | 22 | 12.9 | 12.1 | 16.1 | 14.7 | 12.8 | 13 | 4.3 | 6 | 1951 | 24.9 | 2.09.1954 | 7.7 | 7.09.1952 |
| Norderney | 16 | 1005.9 | wolkig | NNW | 36 | 16.1 | 13.3 | 15.4 | 14.2 | 12.7 | 12 | . | 14 | 1947 | 30.2 | 5.09.1949 | 8.0 | 7.09.1985 |
| Bremerhaven | 11 | 1005.9 | leicht bew. | N | 7 | 13.1 | 11.3 | 16.0 | 14.6 | 12.2 | 11 | . | 8 | 1949 | 30.7 | 5.09.1949 | 5.9 | 8.09.1952 |
| Cuxhaven | 12 | 1005.4 | leicht bew. | WNW | 11 | 12.7 | 11.3 | 16.3 | 14.2 | 11.5 | 9 | 0.2 | 8 | 1946 | 30.2 | 5.09.1949 | 7.5 | 8.09.1952 |
| Hamburg/Flugh. | 15 | 1005.3 | wolkig | N | 4 | 12.6 | 11.5 | 17.0 | 13.9 | 12.3 | 12 | . | 11 | 1891 | 31.9 | 1.09.1929 | 2.7 | 8.09.1952 |
| Lübeck | 15 | 1004.6 | Nebel | WSW | 4 | 8.7 | 8.7 | 16.4 | 13.4 | 8.7 | 7 | . | 9 | 1890 | 32.0 | 2.09.1906 | 2.6 | 5.09.1907 |
| Boltenhagen | 17 | 1004.5 | leicht bew. | WSW | 11 | 10.6 | 10.6 | 15.8 | 13.4 | 10.2 | 9 | . | 13 | 1951 | 30.1 | 1.09.1983 | 5.1 | 1.09.1956 |
| Schwerin | 68 | 1004.5 | Nebel | SSW | 4 | 10.4 | 10.2 | 16.4 | 13.3 | 10.3 | 7 | 0.1 | 10 | 1946 | 30.4 | 6.09.1949 | 4.9 | 6.09.1978 |
| Warnemünde | 10 | 1004.1 | stark bew. | SSW | 7 | 12.9 | 12.1 | 16.2 | 14.0 | 12.8 | 12 | 0.9 | 7 | 1951 | 29.5 | 1.09.1983 | 7.0 | 10.09.1986 |
| Teterow | 50 | 1004.9 | Nebel | SSE | 7 | 12.0 | 11.8 | 16.4 | 13.2 | 11.9 | 12 | 0.5 | 9 | 1947 | 30.5 | 1.09.1983 | 4.4 | 9.09.1986 |
| Barth | 7 | 1004.6 | stark bew. | ESE | 4 | 12.6 | 12.6 | 17.0 | 13.6 | 12.4 | 12 | 1.8 | 9 | 1967 | 33.4 | 5.09.1973 | 2.0 | 7.09.1971 |
| Greifswald | 6 | 1005.4 | bedeckt | SSE | 11 | 12.2 | 11.9 | 16.0 | 13.6 | 12.0 | 11 | 1.8 | 9 | 1951 | 29.1 | 2.09.1954 | 4.6 | 10.09.1996 |
| Ueckermünde | 7 | 1006.0 | Regen | SE | 11 | 11.6 | 10.9 | 16.3 | 13.6 | 11.6 | 12 | 2.5 | 10 | 1951 | 30.3 | 2.09.1953 | 2.8 | 7.09.1953 |
| Emden | 5 | 1006.3 | wolkig | NW | 18 | 14.9 | 13.1 | 16.0 | 14.2 | 12.4 | 12 | 0.1 | 11 | 1947 | 30.7 | 5.09.1949 | 4.2 | 8.09.1987 |
| Oldenburg | 20 | 1006.2 | leicht bew. | W | 11 | 11.3 | 10.6 | 16.4 | 14.5 | 10.9 | 10 | . | 10 | 1990 | 29.1 | 3.09.1991 | 3.7 | 7.09.1996 |
| Bremen/Flugh. | 5 | 1005.8 | wolkig | NW | 11 | 12.9 | 11.8 | 17.1 | 14.5 | 12.0 | 11 | 0.2 | 8 | 1890 | 31.0 | 5.09.1949 | 1.4 | 9.09.1986 |
| Soitze | 78 | 1005.7 | stark bew. | NNW | 7 | 11.8 | 11.7 | 15.9 | 13.2 | 11.6 | 11 | . | 11 | 1947 | 31.0 | 6.09.1949 | 1.7 | 2.09.1950 |
| Boizenburg | 46 | 1005.7 | stark bew. | SSE | 4 | 11.8 | 11.7 | 16.3 | 13.2 | 11.6 | 11 | . | 10 | 1951 | 30.4 | 1.09.1983 | 1.2 | 8.09.1986 |
| Lüchow | 18 | 1004.7 | stark bew. | NNE | 4 | 11.6 | 11.6 | 18.7 | 13.5 | 11.4 | 11 | 0.2 | 9 | 1955 | 30.1 | 1.09.1983 | 1.5 | 5.09.1975 |
| Seehausen/Altm. | 23 | 1004.6 | stark bew. | SE | 7 | 11.5 | 11.5 | 19.8 | 14.2 | 11.0 | 10 | 0.9 | 8 | 1951 | 30.5 | 2.09.1953 | 4.5 | 8.09.1958 |
| Marnitz | 85 | 1005.0 | Nebel | still | | 9.7 | 9.5 | 18.2 | 13.5 | 9.7 | 7 | 0.2 | 8 | 1951 | 30.5 | 2.09.1953 | 4.5 | 8.09.1958 |
| Neuruppin | 39 | 1005.4 | wolkig | SE | 7 | 12.4 | 12.1 | 19.2 | 14.8 | 12.2 | 11 | 6.9 | 7 | 1958 | 30.5 | 5.09.1973 | 2.7 | 7.09.1971 |
| Neubrandenburg | 80 | 1005.1 | stark bew. | S | 4 | 12.4 | 12.2 | 17.5 | 13.8 | 12.2 | 12 | 2.4 | 8 | 1951 | 30.3 | 2.09.1953 | 2.8 | 7.09.1953 |
| Angermünde | 55 | 1005.6 | stark bew. | SE | 11 | 11.6 | 11.6 | 18.4 | 14.2 | 11.5 | 11 | 4.4 | 9 | 1951 | 31.0 | 5.09.1973 | 1.0 | 7.09.1953 |
| Lingen | 26 | 1007.6 | stark bew. | WNW | 14 | 13.2 | 12.8 | 16.6 | 13.4 | 12.0 | 11 | 0.3 | 12 | 1951 | 29.5 | 3.09.1991 | 3.6 | 7.09.1952 |
| Münst.-Osn./Flugh. | 53 | 1007.5 | stark bew. | WNW | 14 | 12.9 | 12.9 | 15.6 | 13.4 | 12.2 | 12 | 0.2 | 20 | 1990 | 28.7 | 3.09.1991 | 2.6 | 7.09.1996 |
| Osnabrück | 97 | 1007.0 | stark bew. | WNW | 4 | 13.0 | 12.0 | 16.2 | 13.3 | 12.1 | 11 | 0.3 | 14 | 1952 | 29.4 | 6.09.1973 | 4.3 | 6.09.1993 |
| Diepholz | 43 | 1006.3 | wolkig | WNW | 11 | 12.6 | 11.6 | 16.7 | 13.9 | 11.7 | 10 | 0.2 | 18 | 1952 | 29.1 | 4.09.1964 | 2.7 | 9.09.1986 |
| Bad Salzflufen | 139 | 1006.2 | stark bew. | WNW | 14 | 12.8 | 10.7 | 16.0 | 13.6 | 11.9 | 11 | 0.5 | 8 | 1935 | 30.2 | 1.09.1961 | 2.0 | 10.09.1935 |
| Hannover/Flugh. | 99 | 1004.4 | stark bew. | NW | 22 | 12.7 | 11.8 | 16.4 | 13.9 | 11.8 | 11 | 0.5 | 22 | 1936 | 31.4 | 5.09.1949 | 2.6 | 7.09.1971 |
| Braunschweig | 88 | 1004.2 | stark bew. | SSE | 7 | 11.6 | 11.6 | 17.8 | 13.5 | 11.6 | 11 | 1.1 | 13 | 1891 | 33.2 | 1.09.1929 | 3.2 | 4.09.1945 |
| Gardelen | 48 | 1003.9 | leicht bew. | SSE | 4 | 11.8 | 11.3 | 19.5 | 13.7 | 11.7 | 11 | 1.1 | 15 | 1947 | 32.9 | 5.09.1973 | 3.0 | 9.09.1960 |
| Magdeburg | 85 | 1004.4 | stark bew. | SE | 4 | 12.0 | 10.3 | 19.4 | 14.1 | 11.7 | 10 | 5.2 | 6 | 1947 | 32.7 | 5.09.1973 | 2.2 | 10.09.1986 |
| Potsdam | 100 | 1005.2 | wolkig | SSW | 7 | 11.2 | 11.1 | 19.5 | 14.4 | 11.1 | 10 | 7.5 | 8 | 1893 | 34.9 | 4.09.1895 | 4.0 | 5.09.1907 |
| Berlin-Temp. | 49 | 1004.9 | stark bew. | NE | 4 | 12.4 | 12.0 | 19.4 | 15.4 | 12.2 | 11 | 8.1 | 7 | 1876 | 34.2 | 3.09.1911 | 1.6 | 3.09.1885 |
| Lindenberg | 104 | 1005.5 | stark bew. | SW | 4 | 11.8 | 11.7 | 18.6 | 14.2 | 11.4 | 11 | 5.1 | 5 | 1947 | 31.4 | 5.09.1973 | 3.4 | 9.09.1971 |
| Manschnow | 16 | 1005.2 | Regen | ESE | 4 | 11.2 | 10.8 | 19.1 | 13.9 | 11.1 | 11 | 4.4 | 8 | 1947 | 31.4 | 5.09.1973 | 3.4 | 9.09.1971 |
| Düsseldorf/Flugh. | 41 | 1010.2 | stark bew. | W | 22 | 13.5 | 10.2 | 15.7 | 14.4 | 12.5 | 10 | . | 7 | 1969 | 32.4 | 5.09.1973 | 3.4 | 9.09.1986 |
| Bocholt | 24 | 1009.5 | stark bew. | WNW | 18 | 13.9 | 11.0 | 15.9 | 13.0 | 12.4 | 11 | 0.1 | 13 | 1947 | 32.2 | 5.09.1949 | 3.2 | 6.09.1993 |
| Essen | 181 | 1009.7 | W | 11 | 12.8 | 9.9 | 14.4 | 13.6 | 12.1 | 11 | . | 17 | 1935 | 31.3 | 5.09.1949 | 4.9 | 10.09.1944 | |
| Löhnderscheid | 392 | 1009.1 | Regen | W | 22 | 10.4 | 9.6 | 13.1 | 12.8 | 8.7 | 9 | . | 17 | 1951 | 27.0 | 5.09.1973 | 2.0 | 8.09.1983 |
| Kahler Asten | 859 | 1006.9 | Regen | NW | 36 | 6.8 | 6.7 | 9.5 | 8.8 | 6.8 | 7 | . | 23 | 1951 | 27.0 | 5.09.1973 | 2.0 | 8.09.1983 |
| Bad Lippespringe | 158 | 1006.9 | stark bew. | W | 18 | 12.3 | 11.4 | 15.9 | 13.6 | 11.6 | 11 | 0.7 | 15 | 1951 | 31.3 | 5.09.1973 | 1.7 | 7.09.1996 |
| Kassel | 233 | 1007.1 | wolkig | W | 11 | 11.9 | 10.2 | 14.3 | 12.2 | 10.7 | 9 | . | 10 | 1951 | 32.5 | 5.09.1973 | 2.3 | 10.09.1986 |
| Göttingen | 171 | 1005.4 | stark bew. | W | 18 | 12.3 | 10.6 | 16.6 | 13.3 | 11.5 | 11 | 1.4 | 5 | 1947 | 32.4 | 5.09.1973 | 1.0 | 7.09.1996 |
| Leinefelde | 356 | 1005.1 | stark bew. | WSW | 22 | 10.7 | 10.1 | 15.2 | 12.2 | 10.5 | 10 | 0.9 | 4 | 1957 | 31.0 | 5.09.1973 | 1.7 | 6.09.1993 |
| Braunlage | 610 | 1004.6 | stark bew. | WSW | 4 | 8.9 | 8.5 | 13.6 | 10.2 | 8.7 | 9 | 2.2 | 28 | 1936 | 29.0 | 6.09.1949 | 1.5 | 9.09.1986 |
| Brocken | 1153 | - | Schauer | W | 36 | 6.0 | 5.9 | 8.1 | 7.0 | 5.3 | 5 | 2.1 | 21 | 1951 | 24.3 | 1.09.1961 | -0.7 | 7.09.1985 |
| Artern | 166 | 1005.7 | Schauer | WSW | 18 | 12.0 | 11.0 | 19.9 | 13.4 | 12.0 | 11 | 5.0 | 3 | 1954 | 32.0 | 5.09.1973 | 2.1 | 10.09.1986 |
| Leipzig/Flugh. | 149 | 1005.7 | Regen | SSW | 11 | 12.1 | 11.1 | 18.6 | 14.1 | 11.9 | 11 | 6.0 | 5 | 1951 | 33.0 | 2.09.1953 | 3.3 | 10.09.1986 |
| Wittenberg | 106 | 1005.2 | Regen | WSW | 4 | 12.1 | 12.1 | 19.6 | 14.4 | 11.5 | 11 | 7.4 | 5 | 1951 | 32.2 | 2.09.1953 | 2.7 | 10.09.1986 |
| Oschatz | 152 | 1006.3 | wolkig | WSW | 14 | 12.1 | 11.2 | 18.7 | 14.4 | 11.8 | 11 | 6.8 | 4 | 1917 | 32.3 | 5.09.1973 | 4.0 | 10.09.1986 |
| Dresden/Flugh. | 232 | 1006.3 | stark bew. | WSW | 11 | 12.1 | 11.5 | 17.4 | 13.8 | 11.1 | 11 | 4.0 | 10 | 1951 | 32.7 | 5.09.1973 | -0.1 | 7.09.1971 |
| Doberlug-Kir. | 100 | 1006.4 | wolkig | WSW | 11 | 12.0 | 11.5 | 19.0 | 14.6 | 11.9 | 11 | 6.5 | 4 | 1951 | 32.7 | 5.09.1973 | 1.1 | 10.09.1986 |
| Cottbus | 70 | 1005.5 | stark bew. | SSW | 4 | 12.2 | 12.1 | 19.7 | 14.8 | 11.6 | 11 | 5.3 | 10 | 1951 | 30.3 | 5.09.1973 | 2.1 | 7.09.1953 |
| Görlitz | 240 | 1006.0 | Regen | SSW | 22 | 10.5 | 9.5 | 16.5 | 12.6 | 10.2 | 10 | 2.4 | 6 | 195 | | | | |