

## Amtsblatt des Deutschen Wetterdienstes

D 7311 A  
ISSN 0936-5818

Schutzgebühr monatlich DM 30,25  
einschließlich Versandkosten,  
Einzelpreis DM 1,25  
zuzüglich Versandkosten

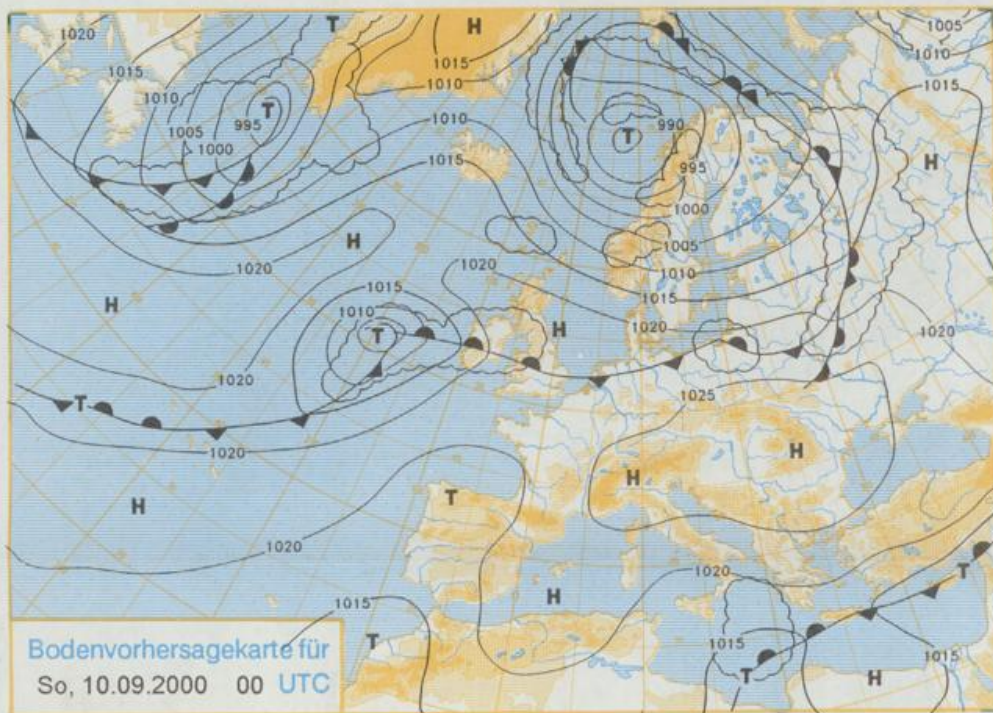
Druck und Verlag: Deutscher Wetterdienst  
Frankfurter Straße 135, 63067 Offenbach  
Postanschrift: 63004 (Postfach), Telefon: (069) 80 62 - 42 83  
Telefax: 4152871, Telefax: (069) 80 62 - 41 23  
LZB: BLZ 505 000 00 Kto.-Nr.: 505 01004

Erscheint täglich; nur Postbezug

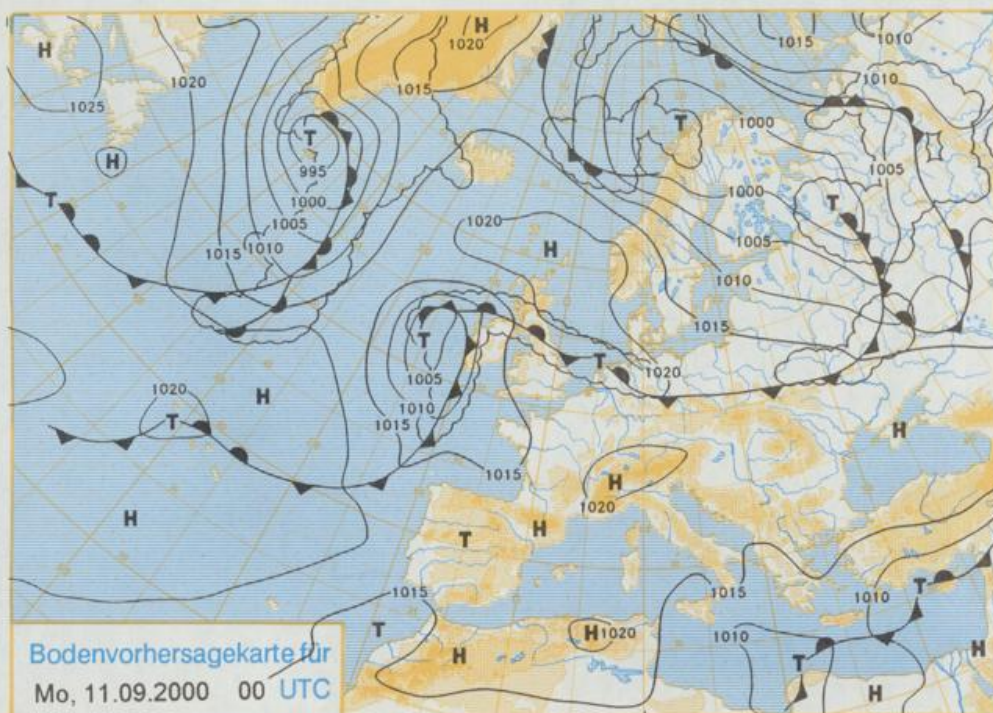
Jahrgang 2000

Freitag, den 08. September

Nummer: 252



Stereographische Projektion 1 : 60 000 000 60°N

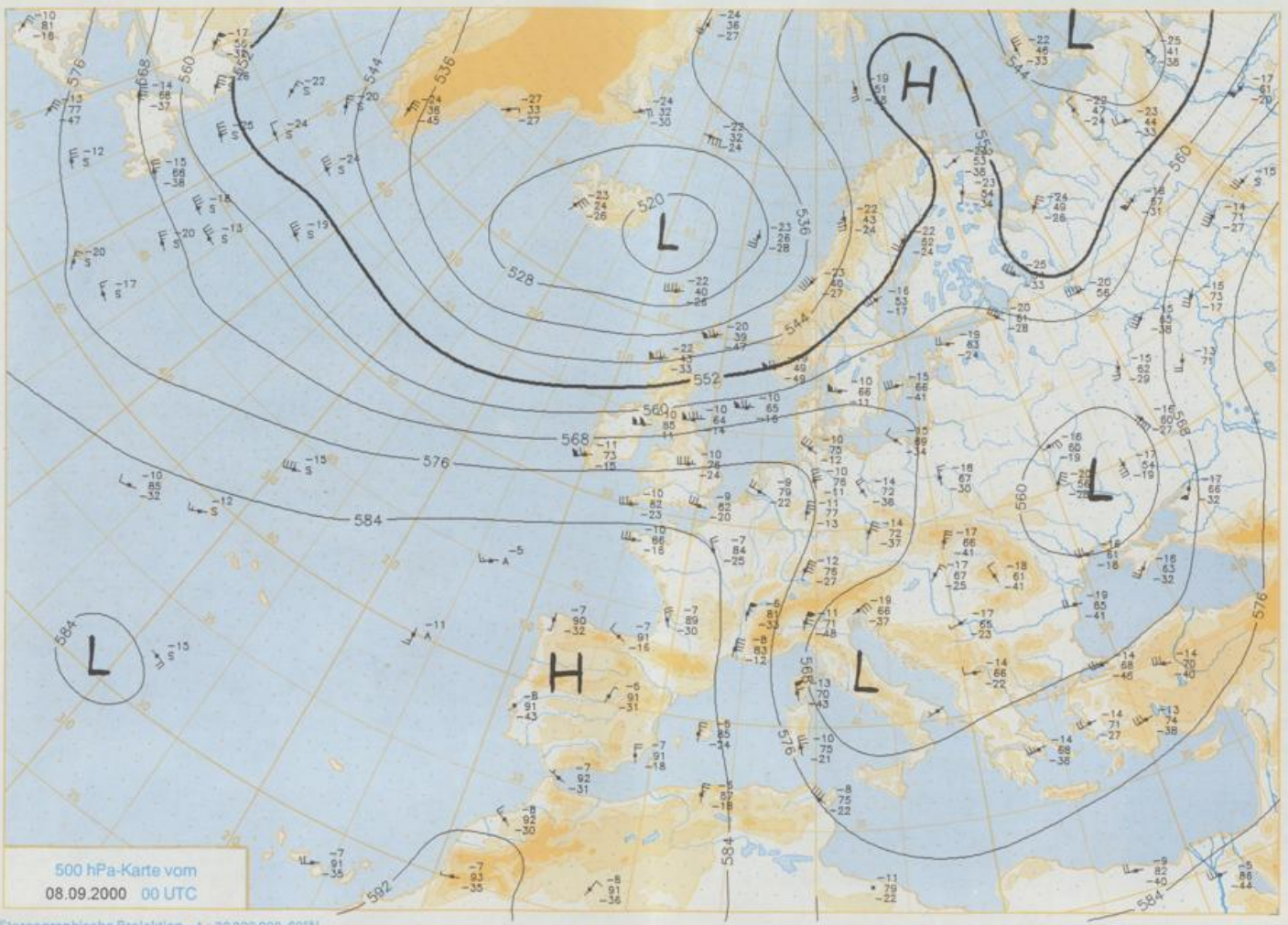


### Deutschland – Vorhersage für Sonntag, den 10.09.00

Eine schwache Kaltfront über Norddeutschland trennt eine Hochzelle mit Kern über den Britischen Inseln und den nach Süddeutschland reichenden Keil des Azorenhochs. In ihrem Bereich halten sich Wolkenfelder, Niederschlag fällt aber kaum mehr. Nördlich und vor allem südlich davon herrscht nach Auflösung von Frühnebel sonniges Wetter. Dort steigt nach nächtlichen Tiefstwerten zwischen 15 und 10° die Temperatur auf spätsommerliche Höchstwerte zwischen 24 und 29°, nördlich des Mittelgebirgsrandes auf nur 18 bis 23°C. Es weht ein schwacher, meist westlicher Wind, der in Süddeutschland auf nördliche bis östliche Richtung dreht.

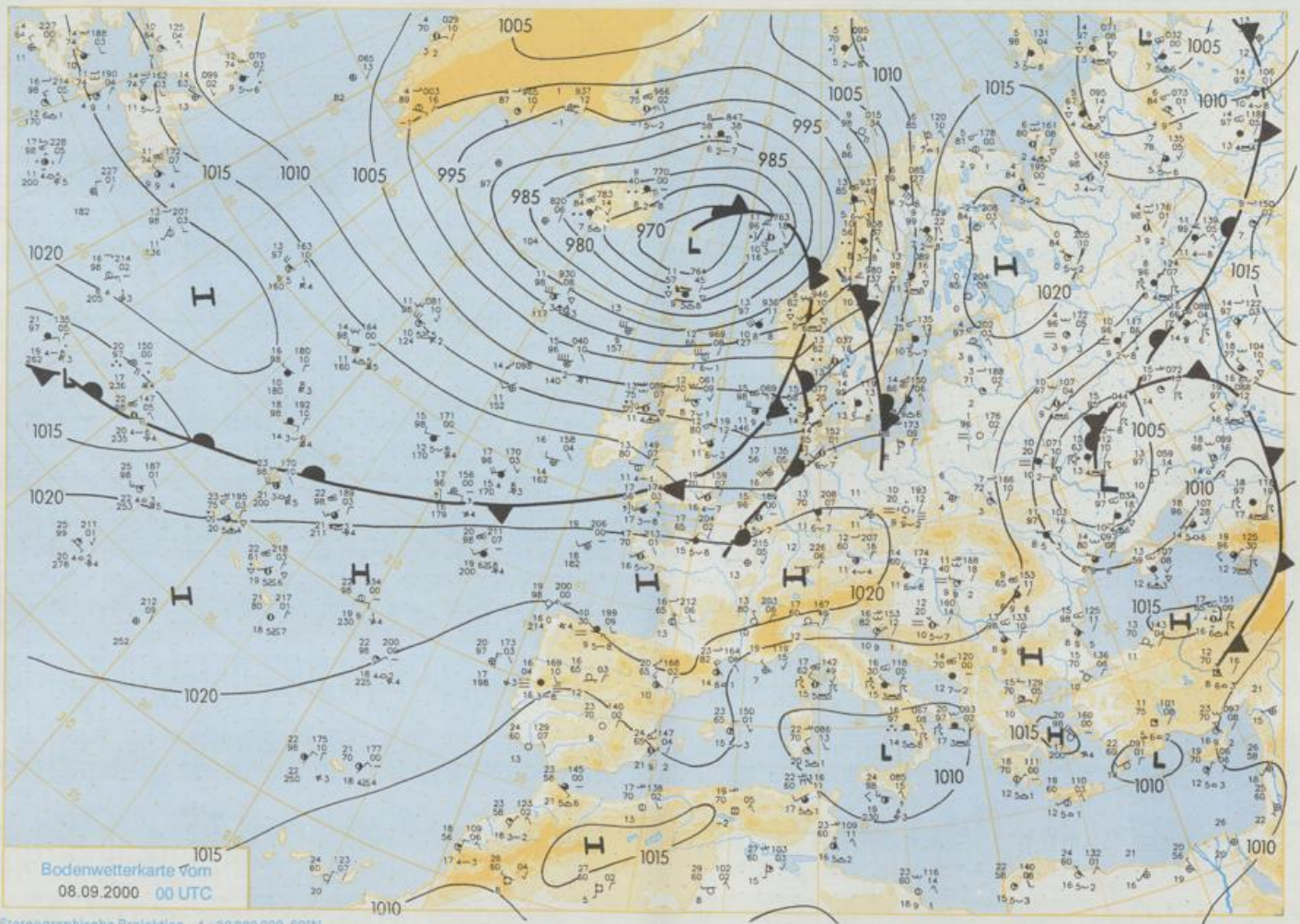
### Weitere Aussichten für Montag, den 11.09.00

Im Norden ist es wechselhaft mit gelegentlichem Regen oder vereinzelt Schauern, in der Mitte und im Süden herrscht überwiegend freundliches Wetter. Die Temperaturen liegen von Nord nach Süd zwischen 18 und 26°C.



500 hPa-Karte vom  
08.09.2000 00 UTC

Stereographische Projektion 1 : 30 000 000 60°N



Wettermeldungen von Freitag, dem 8. September 2000 06 UTC

Station	Bar.-höhe (m)	Luftdr. red.NN (hPa)	Wetter	Wind km/h	Deutschland					Sonne Vort. Std.	RR 24h mm	Schnee höhe cm	Extremwerte der Lufttemperatur in der Dekade vom 1.09. bis 10.09.					
					Temperatur (Grad C)		Temperatur (Grad C)						Tmax	Tmin	Datum			
					Tau-punkt	Max	Vortag	Mittel	Min									
Heiligland	8	1013.2	Regen	SW	47	15.7	15.0	18.4	16.1	13.8	12	5.9	3	1952	22.8	1.09.1983	9.0	7.09.1985
List / Sylt	29	1011.9	Regen	W	25	16.2	16.2	17.7	15.3	12.8	12	6.2	3	1937	28.4	3.09.1991	7.8	10.09.1952
Leck	17	1013.0	Regen	SSW	25	14.9	14.6	18.5	14.4	11.7	11	2.4	4	1974	29.5	1.09.1983	2.9	1.09.1978
St.P.-Ording	11	1013.2	Regen	SW	40	14.8	14.8	19.1	15.9	12.8	12	8.2	4	1951	30.0	1.09.1983	4.6	8.09.1984
Schleswig	48	1014.1	Regen	SSW	18	12.8	12.7	19.1	14.6	11.8	11	7.0	2	1947	29.6	5.09.1949	2.9	8.09.1952
Kiel	31	1014.6	Sprühregen	SSW	18	12.6	12.0	20.6	15.0	12.3	12	6.3	0.9	1940	30.1	1.09.1983	4.1	9.09.1986
Westermarkdf.	9	1014.5	Sprühregen	SSW	25	13.4	12.3	19.2	16.3	13.4	13	3.7	0.4	1948	27.6	9.09.1999	6.4	1.09.1956
Arkena	42	1016.1	Regen	SW	25	14.1	12.5	16.1	14.4	13.7	13	4.0	0.8	1951	24.9	2.09.1954	7.7	7.09.1952
Norderney	16	1013.8	stark bew.	SSW	25	15.2	15.1	17.3	15.5	13.5	13	3.6	3	1947	30.2	5.09.1949	8.0	7.09.1985
Bremerhaven	11	1015.4	Sprühregen	SSW	29	13.6	12.8	17.5	15.4	13.0	12	6.5	3	1949	30.7	5.09.1949	5.9	8.09.1952
Cuxhaven	12	1014.4	Sprühregen	SSW	25	13.4	12.6	18.5	15.8	12.8	12	6.2	3	1946	30.2	5.09.1949	7.5	8.09.1952
Hamburg/Flugh.	15	1015.9	bedeckt	SW	25	13.8	11.0	20.0	15.8	13.6	13	6.1	0.6	1891	31.9	1.09.1929	2.5	8.09.1952
Lübeck	15	1015.6	stark bew.	SW	22	14.1	11.1	19.4	14.2	13.7	12	4.1	0.0	1890	32.0	2.09.1906	2.6	5.09.1907
Boitenhegen	17	1015.4	stark bew.	SSW	25	14.1	11.5	18.4	14.7	13.7	13	4.5	0.5	1951	30.1	1.09.1983	5.1	1.09.1956
Schwerin	68	1016.2	bedeckt	SSW	14	13.8	12.0	18.9	14.9	13.5	13	6.0	0.3	1946	30.4	6.09.1949	4.9	6.09.1978
Warnemünde	10	1015.3	stark bew.	SSW	14	14.6	11.1	19.1	15.5	14.4	13	3.5	0.1	1951	29.5	1.09.1983	7.0	10.09.1986
Teterow	50	1017.2	bedeckt	SSW	22	13.8	12.0	19.5	14.1	12.4	11	3.2	0.0	1947	30.5	1.09.1983	4.4	9.09.1986
Berth	7	1015.7	stark bew.	SSW	11	14.3	11.3	19.5	14.9	13.3	12	2.7	0.0	1967	33.4	5.09.1973	2.0	7.09.1971
Greifswald	6	1016.8	stark bew.	SSW	14	14.1	12.8	17.5	14.0	12.3	10	4.7	0.0	1951	29.1	2.09.1954	4.8	10.09.1996
Ueckermünde	7	1017.9	bedeckt	S	14	12.3	11.3	17.3	12.6	9.9	8	1.6	0.4	1951	30.3	2.09.1953	2.8	7.09.1953
Emden	5	1014.5	Regen	SSW	25	14.2	14.1	17.6	15.4	13.3	13	1.5	2	1947	30.7	5.09.1949	4.2	8.09.1967
Odenburg	20	1015.9	Sprühregen	SSW	18	13.2	12.5	17.9	14.7	12.9	13	3.6	1	1990	29.7	5.09.1991	3.7	7.09.1996
Bremen/Flugh.	5	1016.4	Sprühregen	SW	18	13.2	12.1	19.4	12.7	13.4	13	5.8	0.8	1890	31.9	5.09.1949	1.4	9.09.1986
Softau	78	1017.1	stark bew.	SW	18	13.6	11.0	20.2	15.0	13.1	12	4.2	0.4	1947	31.0	6.09.1949	1.7	2.09.1950
Boizenburg	46	1016.9	bedeckt	SSW	14	13.8	11.7	19.2	15.2	13.7	14	5.2	0.1	1951	30.4	1.09.1961	4.7	9.09.1986
Lüchow	18	1017.9	bedeckt	S	11	14.4	12.7	19.9	15.2	14.0	13	5.4	0.0	1955	30.1	1.09.1983	1.2	8.09.1975
Seehausen/Altm.	23	1018.3	Regen	SSW	11	13.9	12.9	19.5	14.7	12.1	11	6.2	0.6	1951	30.5	2.09.1953	4.5	5.09.1958
Marnitz	85	1017.7	stark bew.	S	11	13.7	12.6	19.5	14.2	12.6	10	7.9	0.5	1951	30.5	2.09.1953	4.5	5.09.1958
Neuruppin	39	1018.9	bedeckt	SSW	7	13.4	12.9	19.1	14.8	11.9	10	6.5	0.0	1958	30.5	5.09.1973	2.7	7.09.1971
Neubrandenburg	80	1017.8	bedeckt	SSW	18	13.1	12.7	17.2	14.0	12.5	12	3.3	2	1951	31.0	5.09.1973	1.0	7.09.1953
Angermünde	55	1018.8	stark bew.	SSW	7	12.1	12.1	15.7	12.3	10.2	8	1.6	0.0	1951	31.0	5.09.1973	1.0	7.09.1953
Lingen	26	1017.1	Sprühregen	SSW	14	13.8	13.2	17.3	14.5	13.5	13	0.4	0.5	1951	29.5	3.09.1991	3.6	7.09.1952
Münst.-Osn./Flugh.	53	1017.9	stark bew.	SSW	11	13.5	12.6	17.4	14.8	13.5	13	0.6	0.4	1990	28.7	3.09.1991	2.6	7.09.1996
Osnabrück	97	1017.7	stark bew.	SSW	18	13.2	12.1	16.5	14.3	13.1	12	0.1	2	1952	29.4	6.09.1973	4.3	6.09.1993
Diapholz	43	1017.1	Sprühregen	SW	18	13.6	12.4	18.3	14.8	13.3	13	2.5	0.4	1952	29.1	4.09.1964	2.7	9.09.1986
Bad Salzflun	139	1018.4	Sprühregen	SSW	18	13.7	10.4	18.1	14.3	12.8	12	1.8	1	1935	30.2	1.09.1961	2.0	10.09.1935
Hannover/Flugh.	59	1017.4	Sprühregen	SSW	18	14.9	10.5	20.0	15.5	14.1	13	4.2	0.2	1936	31.4	5.09.1949	2.6	7.09.1971
Braunschweig	88	1018.8	bedeckt	SSW	11	14.0	12.1	19.0	15.0	13.6	13	3.6	0.8	1891	33.2	1.09.1929	3.2	4.09.1945
Gardelegen	48	1018.6	bedeckt	SSW	7	14.0	12.8	19.0	13.8	12.0	11	6.5	0.0	1947	32.9	5.09.1973	0.3	9.09.1960
Magdeburg	85	1019.3	bedeckt	SSW	11	13.2	10.7	18.9	14.1	12.2	9	3.8	0.1	1947	32.7	5.09.1973	2.2	10.09.1986
Potsdam	100	1019.7	bedeckt	SW	11	12.1	11.9	19.5	14.3	10.7	9	4.6	0.0	1893	34.9	4.09.1895	4.0	5.09.1907
Berlin-Temp.	49	1019.4	stark bew.	SW	7	12.9	12.5	18.4	14.7	11.7	8	2.8	0.0	1876	34.2	3.09.1911	1.6	3.09.1885
Lindenberg	104	1020.0	stark bew.	WSW	11	10.7	10.7	18.0	13.4	10.2	8	4.4	0.0	1947	31.4	5.09.1973	3.4	9.09.1971
Manschnow	16	1019.1	stark bew.	S	4	11.3	11.2	17.1	12.1	8.2	6	2.3	0.0	1951	30.3	2.09.1953	3.7	10.09.1986
Düsseldorf/Flugh.	41	1019.3	stark bew.	S	18	14.0	12.4	19.7	15.3	13.4	13	1.8	0.1	1969	32.4	5.09.1973	3.4	9.09.1986
Bocholt	24	1017.9	stark bew.	SSW	14	14.8	12.4	18.6	14.4	14.5	14	3.7	0.4	1947	32.2	5.09.1949	3.2	6.09.1993
Essen	161	1019.1	stark bew.	SSW	14	13.4	11.7	18.0	14.4	12.5	12	1.8	0.3	1935	31.3	5.09.1949	4.9	10.09.1944
Lüdenscheid	392	1019.9	bedeckt	WSW	14	11.6	9.4	14.2	11.7	11.1	10	12	12	1951	30.3	2.09.1953	3.7	10.09.1986
Kahler Asten	859	-	wolkig	SW	29	8.1	7.9	9.4	8.6	7.6	8	7	7	1955	27.0	5.09.1973	2.0	8.09.1983
Bad Lipspringe	158	1019.6	stark bew.	SSW	7	13.7	10.1	17.7	13.6	13.1	12	1.0	0.7	1951	31.3	5.09.1973	1.7	7.09.1996
Kassel	233	1020.8	stark bew.	S	14	12.0	11.4	18.5	14.6	11.8	12	4.2	1	1951	32.5	5.09.1973	2.3	10.09.1986
Göttingen	171	1020.2	stark bew.	S	7	13.4	11.5	18.8	14.7	12.8	12	2.9	1	1947	32.4	5.09.1973	1.0	7.09.1996
Leinefelde	356	1020.5	bedeckt	SSW	11	11.9	11.0	16.8	12.8	11.7	11	3.8	4	1957	31.0	5.09.1973	1.7	6.09.1993
Braunlage	610	1020.4	bedeckt	SW	11	10.4	9.7	13.3	10.1	9.5	7	2.1	11	1936	29.0	6.09.1949	1.5	9.09.1986
Brocken	1153	-	Sprühregen	SW	54	6.7	6.6	8.3	7.3	6.7	6	0.5	22	1951	24.3	1.09.1961	-0.7	7.09.1985
Artern	166	1021.0	bedeckt	SSW	14	12.1	11.8	18.1	13.3	10.2	8	2.2	7	1954	32.0	5.09.1973	2.1	10.09.1986
Leipzig/Flugh.	149	1021.6	stark bew.	S	11	12.0	11.0	17.4	13.4	10.2	9	2.6	0.2	1951	33.0	2.09.1953	3.3	10.09.1986
Wittenberg	106	1020.0	bedeckt	SW	4	11.2	11.2	19.1	13.4	9.7	8	2.9	2	1951	32.2	2.09.1953	2.7	10.09.1986
Oschatz	152	1021.3	Regen	SSW	11	11.7	10.9	17.2	13.1	10.3	8	3.4	0.1	1917	32.3	5.09.1973	4.0	10.09.1986
Dresden/Flugh.	232	1021.6	stark bew.	S	11	10.7	10.7	16.5	13.8	9.2	8	3.0	1	1917	32.3	5.09.1973	4.0	10.09.1986
Doberlug-Kir.	100	1021.4	Regen	SW	14	10.6	10.6	18.7	14.2	9.5	7	4.5	0.0	1951	32.7	5.09.1973	-0.1	7.09.1971
Cottbus	70	1020.4	stark bew.	SSW	7	10.7	10.7	18.8	13.4	8.7	7	3.5	0.0	1951	32.7	5.09.1973	1.1	10.0