

## Amtsblatt des Deutschen Wetterdienstes

D 7311 A  
ISSN 0936-5818

Schutzgebühr monatlich DM 30,25  
einschließlich Versandkosten,  
Einzelpreis DM 1,25  
zuzüglich Versandkosten

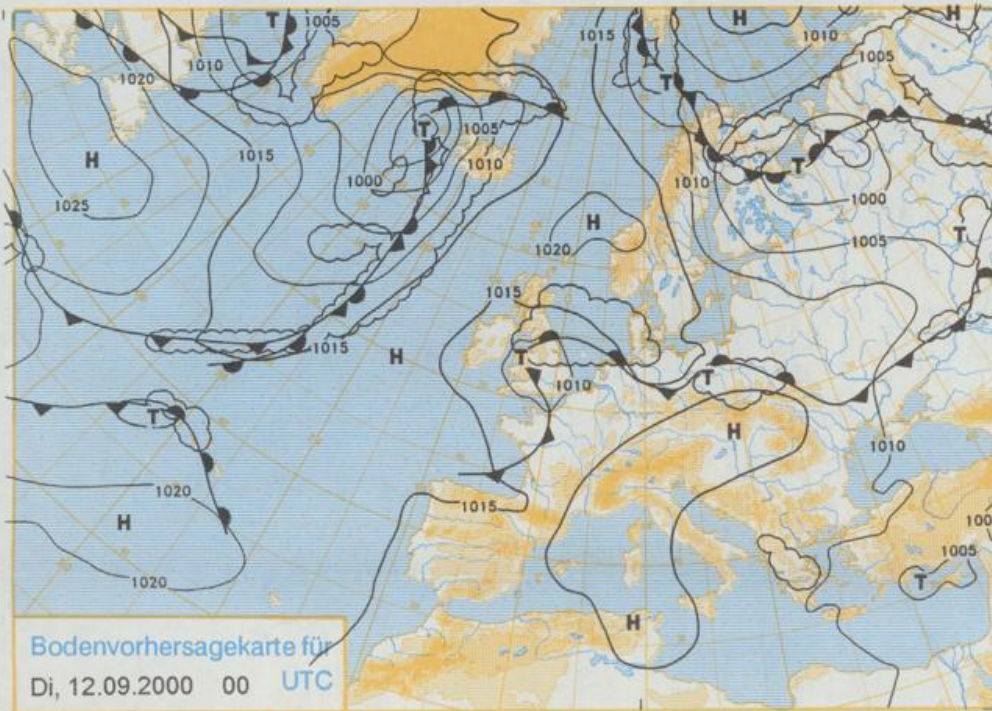
Druck und Verlag: Deutscher Wetterdienst  
Frankfurter Straße 135, 63067 Offenbach  
Postanschrift: 63004 (Postfach), Telefon: (069) 80 62 - 42 83  
Telex: 4152871, Telefax: (069) 80 62 - 41 23  
LZB: BLZ 505 000 00 Kto.-Nr.: 505 01004

Erscheint täglich; nur Postbezug

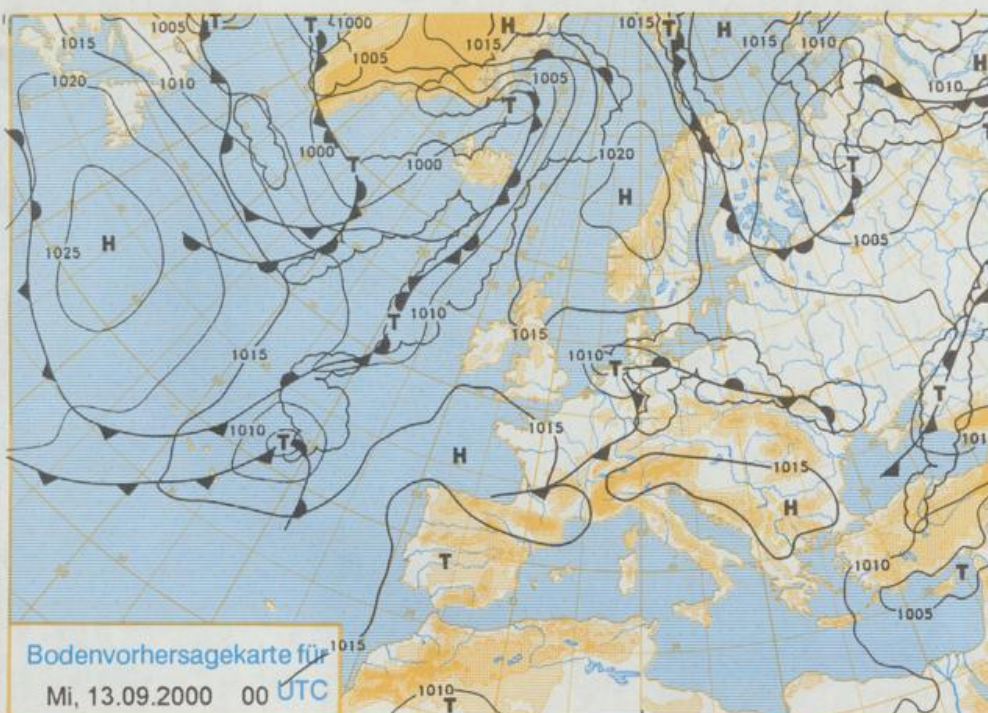
Jahrgang 2000

Sonntag, den 10. September

Nummer: 254



Stereographische Projektion 1 : 60 000 000 60°N



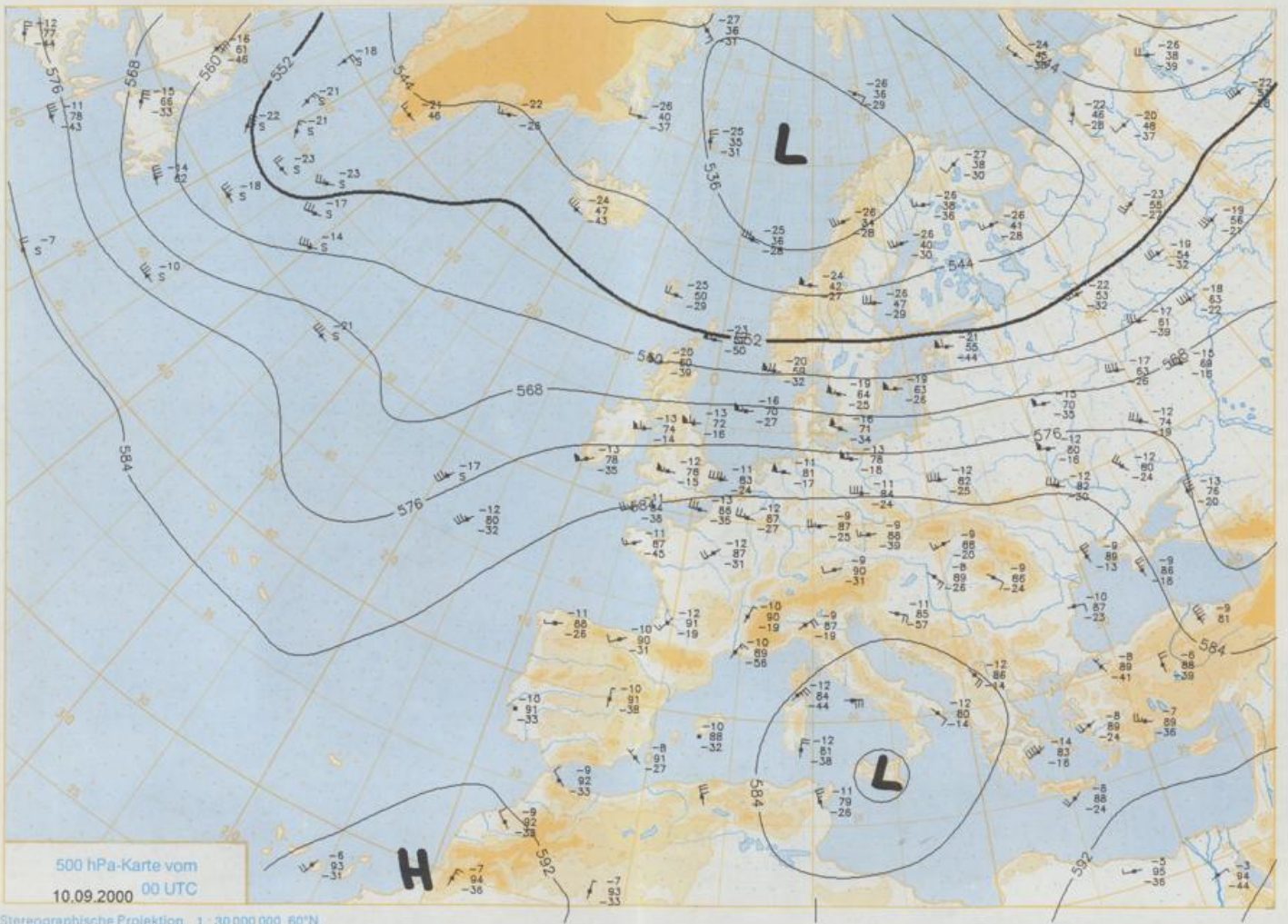
### Deutschland – Vorhersage für Dienstag, 12.09.00

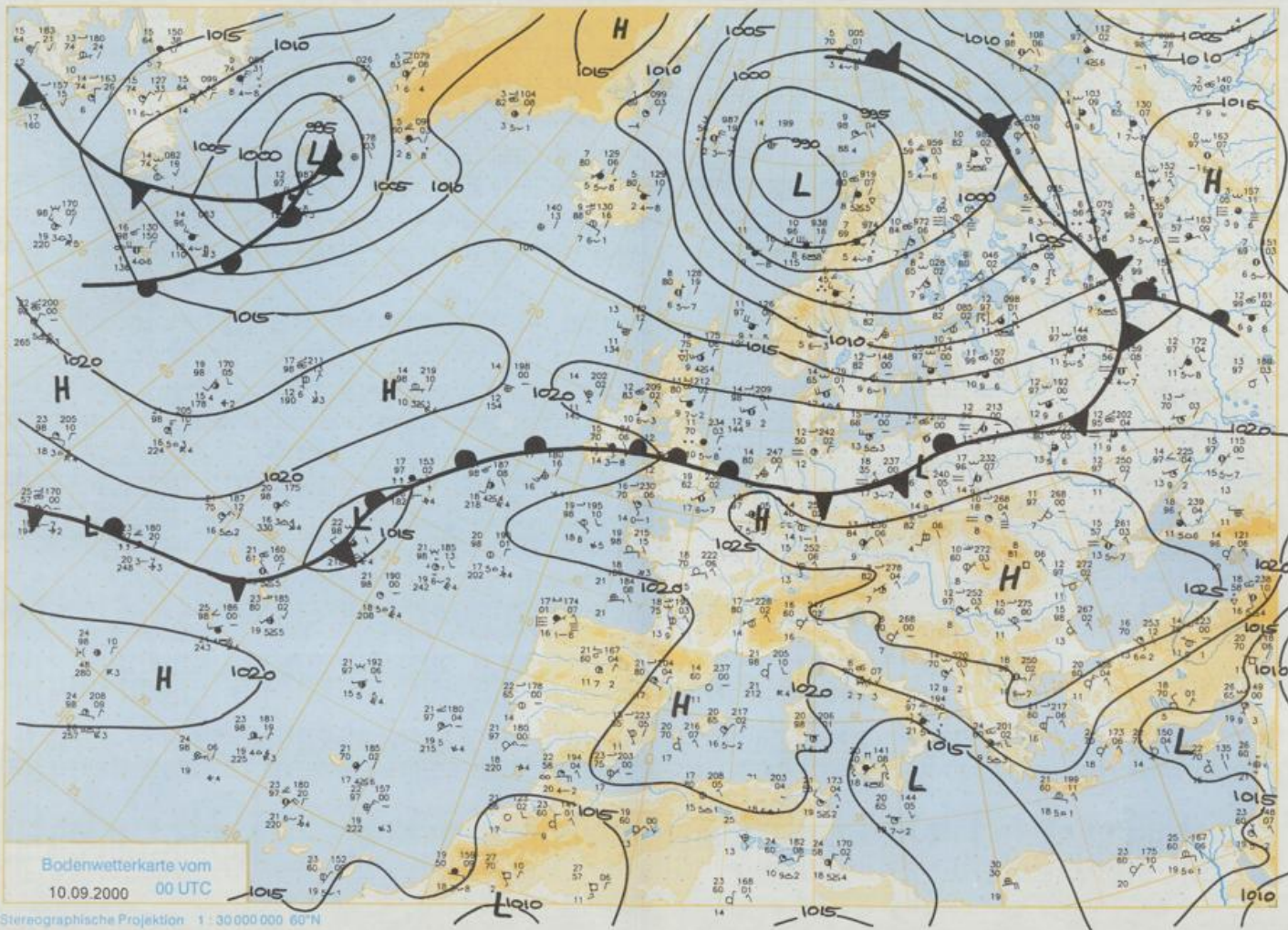
Am Dienstag nähert sich von England her ein Tief der Deutschen Bucht. Seine Warmfront streift das Küstengebiet, die Kaltfront dringt ab Nachmittag in die Westhälfte ein.

In der Nacht zum Dienstag liegen die tiefsten Temperaturen zwischen 16 und 10°C. Tagsüber ist es meist wolkig, im Norden stark bewölkt bis bedeckt. In Schleswig-Holstein, im nördlichen Niedersachsen und in Mecklenburg-Vorpommern regnet es zeitweise. Ab dem Nachmittag entwickeln sich, erst im Westen und Nordwesten, später auch im Südwesten, einzelne Schauer und Gewitter. Der Wind kommt aus Südwest bis Südost und ist schwach bis mäßig. Die höchsten Temperaturen liegen im Norden zwischen 17 und 24°C, in der Mitte und im Süden zwischen 21 und 28°C.

### Weitere Aussichten für Mittwoch, 13.09.00

Zunächst wechselhaft mit einzelnen Schauern, im Tagesverlauf von Westen her Wetterbesserung. Temperaturrückgang.





Wettermeldungen von Sonntag, dem 10. September 2000 06 UTC

Station	Bar.-höhe [m]	Luftdr. red.NN [hPa]	Wetter	Wind km/h	Deutschland					Sonne Vort. Std.	RR 24h mm	Schnee höhe cm	Extremwerte der Lufttemperatur in der Dekade vom 1.09. bis 10.09.					
					Temperaturen (Grad C)		Temper.		Nach 2 m				5 cm	Tmax Datum	Tmin Datum			
					Luft 2 m	Tau- punkt	Max	Mittel										
Helgoland	8	1023.0	leicht bew.	W	14	15.9	11.4	18.4	17.1	15.8	15	5.5	1952	22.8	1.09.1983	9.0	7.09.1985	
List / Sylt	29	1023.0	wolkig	W	22	14.9	10.3	18.5	16.2	14.0	12	7.3	1937	26.4	3.09.1991	7.8	10.09.1992	
Leck	17	1023.0	wolkig	WSW	4	10.1	9.9	19.5	14.8	8.3	5	4.8	1974	29.5	1.09.1983	2.9	1.09.1978	
St.P.-Ordng	11	1022.7	wolkig	WNW	14	15.2	11.7	18.8	16.4	14.7	13	5.3	1951	30.0	1.09.1983	4.6	8.09.1984	
Schleswig	48	1023.6	wolkig	WSW	7	11.0	10.8	20.0	14.8	14.7	9	5.1	1947	29.6	5.09.1949	2.9	8.09.1982	
Kiel	31	1023.4	leicht bew.	SW	7	11.6	11.6	19.9	15.1	11.2	9	4.0	1940	30.1	1.09.1983	6.1	9.09.1986	
Westermarckd.	9	1022.6	wolkig	WSW	14	14.6	14.1	18.9	16.4	14.5	14	3.7	1948	27.6	9.09.1999	6.4	1.09.1956	
Arkona	42	1022.5	leicht bew.	W	22	13.4	12.9	17.6	15.2	12.5	11	4.2	0.0	1951	24.9	2.09.1954	7.7	7.09.1952
Norderney	16	1022.9	stark bew.	SW	7	15.4	14.6	18.4	16.4	15.2	13	5.5	1947	30.2	5.09.1949	8.0	7.09.1985	
Bremerhaven	11	1023.8	Nebel	W	4	13.1	12.6	19.5	16.8	12.6	12	1.9	2	1949	30.7	5.09.1949	5.9	8.09.1952
Cuxhaven	12	1023.5	leicht bew.	WSW	7	14.1	13.4	18.7	15.8	14.0	12	3.3	0.0	1948	30.2	5.09.1949	7.5	8.09.1952
Hamburg/Flugh.	15	1023.2	wolkig	SW	7	12.2	11.6	17.7	14.3	11.2	9	0.2	3	1891	31.9	1.09.1929	2.5	8.09.1952
Lübeck	15	1022.7	leicht bew.	S	4	11.0	11.0	17.9	14.2	9.4	7	0.1	2	1890	32.0	2.09.1908	2.6	5.09.1907
Boitenhagen	17	1022.8	Nebel	SW	11	12.4	12.4	18.2	14.7	10.6	10	0.7	0.8	1951	30.1	1.09.1983	5.1	1.09.1956
Schwerin	68	1023.3	Nebel	SW	7	11.0	10.8	16.2	14.3	10.6	9	1	1	1948	30.4	6.09.1949	4.9	6.09.1978
Warnemünde	10	1022.5	Nebel	SSW	11	12.8	12.8	17.9	15.4	12.2	11	0.4	0.0	1951	29.5	1.09.1983	7.0	10.09.1986
Tatarow	50	1023.6	Nebel	SSW	7	10.0	9.9	15.9	13.8	9.5	8	0.9	0.9	1947	30.5	1.09.1983	4.4	9.09.1986
Barth	7	1022.7	Nebel	SW	7	12.7	12.5	17.9	15.0	10.7	9	1.0	0.0	1967	33.4	5.09.1973	2.0	7.09.1971
Greifswald	8	1023.0	Nebel	WSW	11	11.4	11.4	16.7	14.9	11.1	9	0.9	0.9	1951	29.1	2.09.1954	4.6	10.09.1996
Ueckermünde	7	1023.2	leicht bew.	WSW	11	11.5	10.9	16.5	14.6	11.2	10	1	3	1951	30.3	2.09.1953	2.8	7.09.1953
Emden	5	1023.3	Nebel	S	4	12.3	12.2	19.0	16.3	11.9	11	2.5	0.0	1947	30.7	5.09.1949	4.2	8.09.1967
Oldenburg	20	1024.0	Nebel	W	4	12.8	12.5	19.1	14.6	12.7	11	2.0	2	1980	29.1	3.09.1991	3.7	7.09.1996
Bremen/Flugh.	5	1023.5	Nebel	SW	4	13.3	13.0	18.2	14.4	12.3	11	0.3	1	1890	31.9	5.09.1949	1.4	9.09.1986
Soltau	78	1023.9	Nebel	SSW	4	13.9	13.9	17.7	14.9	13.6	14	0.1	2	1947	31.0	6.09.1949	1.7	2.09.1950
Loizenburg	46	1023.9	stark bew.	WSW	7	12.0	12.0	16.6	14.6	12.0	11	0.1	2	1951	30.4	1.09.1981	4.7	9.09.1986
Lüchow	18	1024.0	bedeckt	SW	4	13.7	13.5	18.1	15.9	13.2	12	0.1	0.1	1955	30.1	1.09.1983	1.2	8.09.1976
Saehausen/Altm.	23	1024.1	Nebel	still	13.3	13.2	20.3	16.8	13.1	12	0.2	0.2	1951	30.5	2.09.1953	4.5	5.09.1958	
Mernitz	85	1023.9	stark bew.	still	10.0	9.9	17.0	14.9	9.9	7	1	1	1951	30.5	2.09.1953	4.5	5.09.1958	
Neuruppin	39	1024.3	Nebel	SW	4	13.5	13.5	20.8	17.5	13.4	12	0.1	2	1958	30.5	5.09.1973	2.7	7.09.1971
Neubrandenburg	80	1023.6	Nebel	SW	7	11.4	11.4	16.9	14.8	11.3	10	0.3	0.3	1951	30.3	2.09.1953	2.8	7.09.1953
Angermünde	55	1023.5	leicht bew.	W	7	13.2	13.2	20.1	17.1	12.7	11	0.4	3	1951	31.0	5.09.1973	1.0	7.09.1953
Lingen	26	1023.9	stark bew.	S	4	15.1	14.8	17.3	16.0	14.8	14	0.6	3	1951	29.5	3.09.1991	3.6	7.09.1952
Münst.-Osn./Flugh.	53	1023.7	wolkig	still	16.2	16.0	22.1	18.2	16.1	15	0.6	0.1	1990	28.7	3.09.1991	2.6	7.09.1996	
Osnabrück	97	1021.5	leicht bew.	ENE	7	17.6	17.5	20.9	17.8	16.7	15	2	2	1952	29.4	6.09.1973	4.3	6.09.1993
Diepholz	43	1023.8	Nebel	SSW	4	15.2	15.2	17.6	16.2	14.5	13	0	0	1952	29.1	4.09.1984	2.7	9.09.1986
Bad Seelze	139	1023.7	Nebel	ENE	4	16.0	15.5	20.8	18.2	15.9	15	1	2	1935	30.2	2.09.1981	2.0	10.09.1935
Hannover/Flugh.	59	1023.4	Nebel	W	4	15.5	15.5	20.5	17.9	15.3	14	0.8	0.8	1936	31.4	5.09.1949	2.6	7.09.1971
Braunschweig	88	1024.3	bedeckt	W	4	16.2	16.2	21.7	18.5	15.9	15	1.0	1	1891	33.2	1.09.1929	3.2	4.09.1945
Gardelögen	48	1023.5	stark bew.	S	4	15.8	15.3	22.0	18.7	15.8	15	0.5	0.7	1947	32.9	5.09.1973	0.3	9.09.1960
Magdeburg	85	1023.9	bedeckt	still	16.1	15.2	22.9	18.3	16.1	13	0.8	1	1947	32.7	5.09.1973	2.2	10.09.1986	
Potsdam	100	1024.0	stark bew.	still	15.1	14.9	23.0	18.5	14.8	14	1.9	0.1	1893	34.9	4.09.1995	4.0	5.09.1907	
Berlin-Temp.	49	1023.8	stark bew.	N	4	15.3	14.8	22.9	18.9	14.5	12	0.4	0.0	1876	34.2	3.09.1911	1.6	3.09.1895
Lindenberg	104	1023.8	stark bew.	NW	7	16.2	15.6	23.2	18.7	16.1	14	2.1	0.0	1947	31.4	5.09.1973	3.4	9.09.1971
Menschow	16	1023.1	stark bew.	WNW	4	15.9	15.9	23.1	18.7	15.8	14	0.7	0.0	1947	31.4	5.09.1973	3.4	9.09.1971
Düsseldorf/Flugh.	41	1023.9	stark bew.	SSE	11	16.6	14.8	23.2	18.9	15.8	15	2.6	0.7	1969	32.4	5.09.1973	3.4	9.09.1986
Bocholt	24	1023.6	Nebel	still	15.6	14.9	21.6	17.9	14.4	13	0.2	0.1	1947	32.2	5.09.1949	3.2	6.09.1993	
Essen	161	1023.8	Nebel	S	4	16.4	15.3	21.1	18.6	16.2	15	1	1	1935	31.3	5.09.1949	4.9	10.09.1944
Lüdenscheid	392	1024.1	stark bew.	ENE	4	14.3	13.7	20.8	16.7	14.1	12	1.6	0.4	1955	27.0	5.09.1973	2.0	8.09.1983
Kahler Asten	859	-	wolkig	NW	14	12.6	12.6	16.5	13.8	12.5	8	2.3	0	1951	31.3	5.09.1973	1.7	7.09.1996
Bad Lipspringe	158	1024.1	stark bew.	still	16.1	15.3	20.7	17.2	14.6	13	0.2	0.0	1951	32.5	5.09.1973	2.3	10.09.1986	
Kassel	233	1025.1	Nebel	SSW	4	12.9	12.9	23.0	17.2	12.8	11	2.9	0	1947	32.4	5.09.1973	1.0	7.09.1996
Göttingen	171	1024.4	bedeckt	still	12.6	12.6	24.0	17.3	11.7	10	3.5	0.0	1957	31.0	5.09.1973	1.7	6.09.1993	
Leinefelde	356	1024.6	Nebel	still	12.1	12.1	22.6	16.8	10.7	9	3.8	0	1936	29.0	6.09.1949	1.5	9.09.1986	
Braunlage	610	1024.5	Nebel	NW	7	12.3	11.9	19.7	16.6	11.7	8	7.1	0	1951	24.3	1.09.1961	-0.7	7.09.1985
Brocken	1153	-	in Wolken	W	22	11.5	11.5	16.1	11.6	11.0	10	4.8	0	1954	32.0	5.09.1973	2.1	10.09.1986
Artern	166	1024.7	Nebel	W	4	13.2	13.1	24.5	18.5	12.6	11	7.0	0	1951	33.0	2.09.1953	3.3	10.09.1986
Leipzig/Flugh.	149	1024.1	leicht bew.	SSW	7	13.9	13.2	23.8	19.2	13.6	12	2.7	0.0	1951	32.2	2.09.1953	2.7	10.09.1986
Wittenberg	106	1023.7	Nebel	W	4	14.7	14.7	24.5	18.6	13.8	12	7.7	0	1951	33.0	2.09.1953	3.3	10.09.1986
Oschatz	152	1024.2	leicht bew.	SW	4	14.1	13.7	24.7	18.1	13.2	12	9.3	0	1917	32.3	5.09.1973	4.0	10.09.1986
Dresden/Flugh.	232	1024.3	wolkig	S	7	15.1	13.9	24.4	19.6	15.0	13	8.1	0	1951	32.7	5.09.1973	-0.1	7.09.1971
Dobrlug-Kir.	100	1024.7	Nebel	WNW	4	13.6	13.5	23.5	17.8	12.6	10	3.9	0	1951	32.7	5.09.1973	1.1	10.09.1986
Cottbus	70	1023.7	stark bew.	SW	4	14.0	14.0	23.4	17.3	12.5	11	2.0	0	1951	30.3	5.09.1973	2.1	7.09.1953
Görlitz	240	1023.5	wolkig	WSW	11	15.8	10.3	23.0	18.6	15.0	13	8.4	0	1891	34.3	8.09.1911	3.9	10.09.1897
Aachen	205	1024.1	leicht bew															