

Deutschland – Vorhersage für Mittwoch, 13.09.00

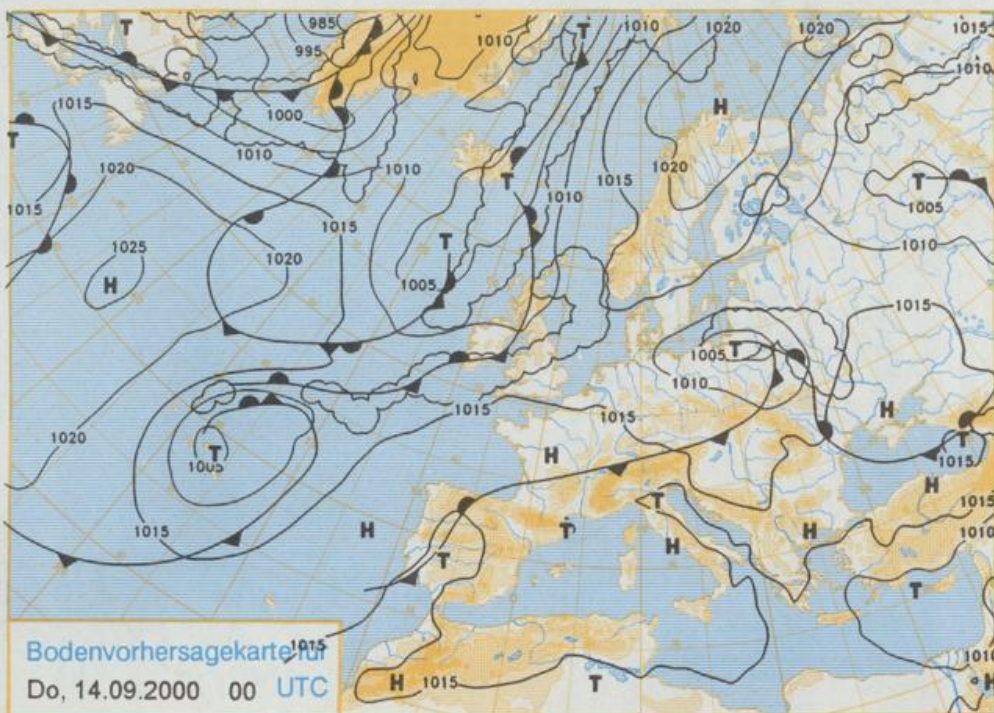
Ein Tief, das sich von der Nordsee nach Polen verlagert, führt anfangs mit einer Südwestströmung Warmluft, später aus Nordwesten kühlere Meeresluft nach Deutschland.

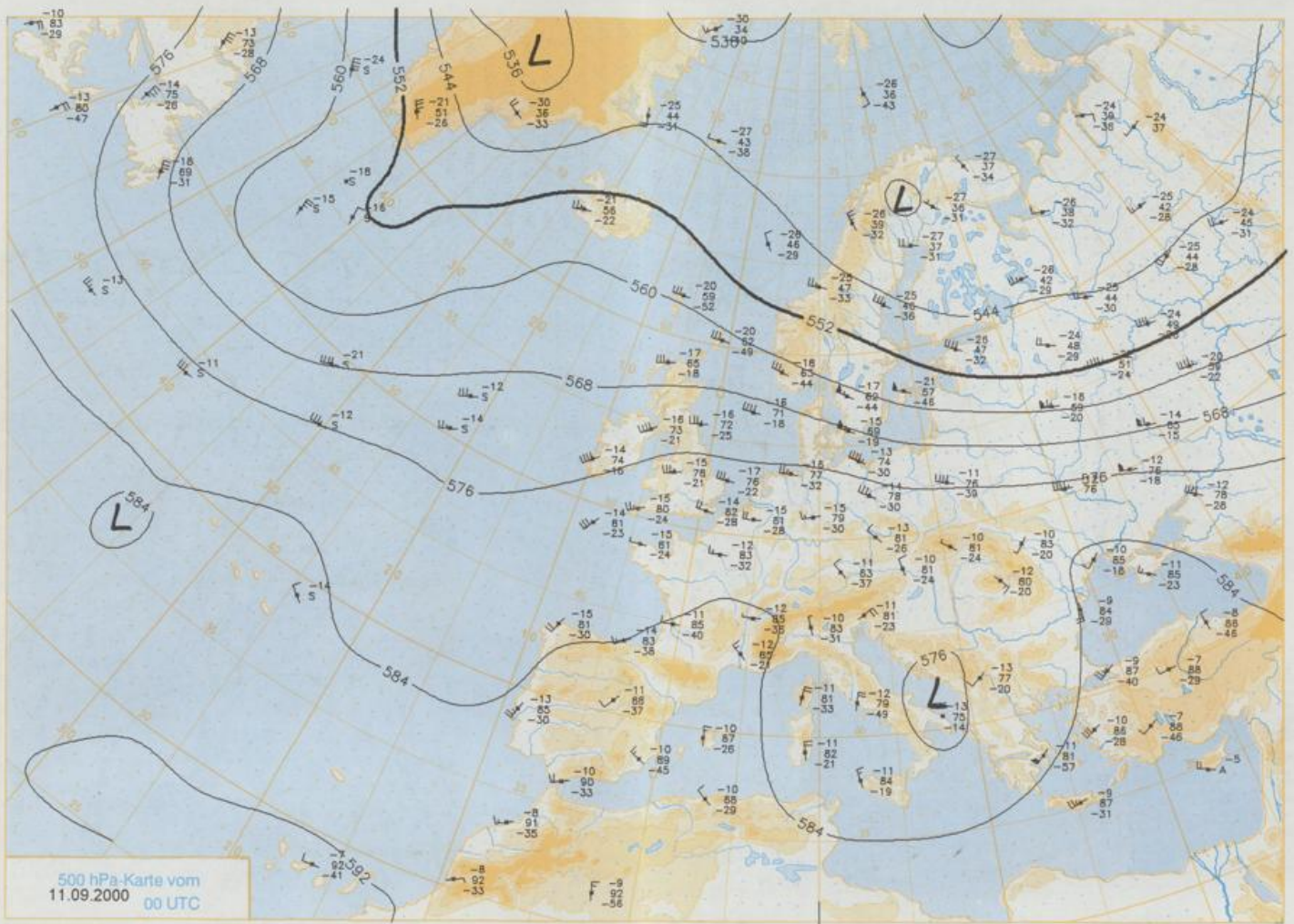
Nach Frühtemperaturen zwischen 16°C im Westen und 10°C im Osten ist es nach Auflösung örtlichen Frühnebels wolkelig, im Südosten anfangs noch heiter. Im Tagesverlauf überqueren Schauer, vereinzelt auch Gewitter Deutschland ostwärts. Im Westen gibt es kaum noch Schauer. An der Küste ist es stark bewölkt bis bedeckt und regnerisch bei Tageshöchsttemperaturen zwischen 16 und 20°C. Sonst steigen die Temperaturen auf 21 bis 26°C. Der Wind weht schwach bis mäßig, an der Küste auch frisch, aus westlichen Richtungen.

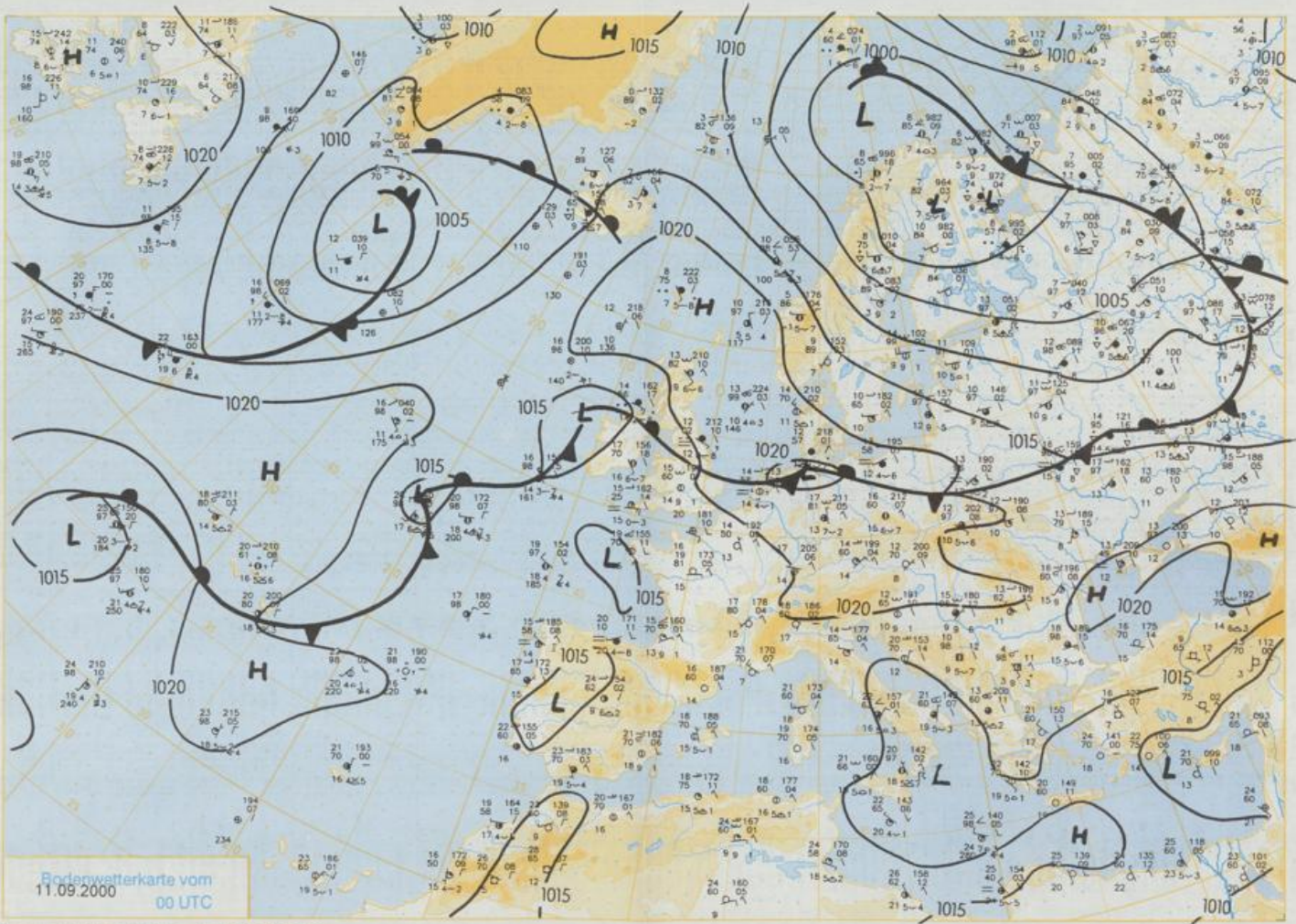
Weitere Aussichten für Donnerstag, 14.09.00

Freundlich und meist niederschlagsfrei, nur wenig kühler.

Stereographische Projektion 1 : 60 000 000 60°N







Stereographische Projektion 1 : 30 000 000 60°N

Wettermeldungen von Montag, dem 11. September 2000 06 UTC

Station	Ber.- höhe (m)	Luftdr. red.NN (hPa)	Wetter	Deutschland										Extremwerte der Lufttemperatur				
				Wind		Temperaturen (Grad C)			Nacht 5 cm	Sonne Vort.	RR 24h mm	Schnee höhe seit	in der Dekade vom 11.09.		bis 20.09.			
				km/h	Luft 2 m	Tau- punkt	Max Vortag	Mittel Min					2 m	Tmax Datum	Tmin Datum			
Helgoland	8	1020.8	leicht bew.	N	7	14.8	10.8	17.3	15.5	14.2	11	0.5	1	1952	23.2	13.09.1999	6.5	20.09.1952
List / Sylt	29	1020.7	leicht bew.	E	7	12.1	10.9	16.4	14.4	12.0	7	0.1	0.1	1937	25.0	11.09.1999	6.2	17.09.1993
Leck	17	1021.6	Nebel	still		6.3	6.2	16.6	13.4	5.4	4	0.7	1	1974	27.3	12.09.1999	-0.7	18.09.1977
St.P.-Ording	11	1020.8	Nebel	E	7	11.1	10.8	17.1	14.4	10.0	6	1.0	2	1951	28.5	11.09.1999	2.1	19.09.1969
Schleswig	48	1021.6	leicht bew.	still		8.7	8.7	16.8	13.3	8.7	7	1.6	3	1947	30.6	20.09.1947	2.5	17.09.1993
Kiel	31	1021.3	leicht bew.	NNW	11	10.5	10.5	18.1	13.8	10.0	8	1.2	3	1940	29.7	16.09.1947	1.6	13.09.1986
Westermarckd.	9	1020.2	leicht bew.	N	11	13.2	12.1	16.8	15.2	12.7	12	2.3	0.7	1948	28.6	12.09.1969	3.9	17.09.1952
Arkona	42	1019.5	wolkig	NW	11	13.6	11.9	16.8	15.1	13.5	12	6.2	0.0	1951	25.9	19.09.1989	5.5	11.09.1986
Norderney	16	1020.9	leicht bew.	ESE	7	13.7	12.2	19.6	17.1	13.7	13	0.3	0.0	1947	29.5	16.09.1947	5.8	19.09.1972
Bremerhaven	11	1020.8	leicht bew.	NE	14	13.2	11.1	20.3	17.5	13.2	12	1.7	0.0	1948	29.4	12.09.1999	3.9	18.09.1962
Cuxhaven	12	1020.9	leicht bew.	NE	11	13.6	11.6	19.6	17.1	13.5	12	2.3	0.3	1946	31.4	16.09.1947	3.3	18.09.1962
Hamburg/Flugh.	15	1020.4	stark bew.	N	4	13.5	12.6	19.6	17.0	13.3	13	2.5	1	1891	32.3	16.09.1947	-0.6	18.09.1977
Lübeck	15	1020.0	stark bew.	WNW	4	13.0	12.8	19.2	15.2	12.9	13	2.2	1	1890	32.4	12.09.1919	0.3	19.09.1993
Boltenhagen	17	1020.2	wolkig	NNW	14	13.8	12.4	18.2	15.2	13.3	13	2.1	0.4	1951	28.8	13.09.1951	2.3	16.09.1952
Schwerin	68	1019.7	stark bew.	NNE	7	13.2	13.0	19.1	15.4	13.1	13	2.9	0.8	1946	32.0	16.09.1947	4.9	17.09.1952
Warnemünde	10	1019.3	stark bew.	NNW	14	14.0	12.8	17.5	15.3	12.7	12	3.4	4	1951	28.8	13.09.1951	1.3	19.09.1972
Teterow	50	1019.8	stark bew.	NE	4	12.4	12.3	19.1	15.0	12.1	13	3.4	1	1947	30.6	16.09.1947	1.3	19.09.1972
Barth	7	1019.5	wolkig	still		12.8	12.8	18.0	14.9	12.3	12	3.7	0.5	1967	31.5	17.09.1975	-0.8	17.09.1971
Greifswald	6	1019.6	stark bew.	W	7	12.7	12.7	18.8	15.0	12.6	12	3.3	1	1951	29.7	19.09.1989	1.8	18.09.1977
Ueckermünde	7	1019.6	Sprühregen	SW	4	12.7	12.7	19.5	15.0	12.6	13	3.8	3	1951	31.3	13.09.1951	-0.4	16.09.1952
Emden	5	1020.7	Nebel	WNW	4	12.2	12.1	21.4	17.2	12.0	10	1.2	0.0	1947	28.8	16.09.1947	2.2	20.09.1972
Oldenburg	20	1020.9	stark bew.	N	4	13.1	12.2	21.1	17.3	13.1	12	1.5	0	1990	30.3	12.09.1999	2.7	16.09.1986
Bremen/Flugh.	5	1020.6	stark bew.	NE	11	13.8	12.9	21.1	15.9	13.8	12	2.4	0	1890	33.4	16.09.1947	-0.2	11.09.1986
Soltau	78	1020.3	stark bew.	NNE	11	14.7	14.7	21.5	15.9	13.5	12	3.5	0.0	1947	34.7	16.09.1947	-0.6	16.09.1971
Boizenburg	46	1020.5	bedeckt	N	11	13.3	13.3	19.7	16.4	13.3	13	3.6	0.4	1951	29.6	17.09.1961	0.1	17.09.1971
Lüchow	18	1019.7	bedeckt	N	14	14.3	14.0	21.1	15.8	14.0	12	3.1	0	1955	29.8	12.09.1999	-1.7	17.09.1971
Seehausen/Altm.	23	1019.0	bedeckt	WNW	11	16.5	15.6	21.4	15.8	13.2	12	4.0	0	1951	29.4	17.09.1961	-0.7	17.09.1971
Marnitz	85	1019.7	bedeckt	NNE	11	12.8	12.7	20.4	15.8	12.8	13	4.5	1	1958	28.1	19.09.1989	0.4	17.09.1971
Neuruppin	39	1018.9	stark bew.	W	4	16.0	14.8	21.5	17.0	15.8	15	5.4	0	1951	30.7	19.09.1989	-0.4	16.09.1952
Neubrandenburg	80	1019.6	Sprühregen	NE	7	12.5	12.5	19.8	15.0	12.2	12	3.3	0.8	1951	31.3	13.09.1951	-0.4	16.09.1952
Angermünde	55	1018.8	Sprühregen	E	7	12.7	12.7	20.9	16.8	12.3	12	6.7	2	1951	30.7	19.09.1989	-0.4	16.09.1952
Lingen	26	1020.4	stark bew.	NE	4	14.6	14.6	22.5	17.8	13.6	13	2.0	0	1951	31.3	12.09.1999	2.0	19.09.1962
Münst.-Osn./Flugh.	53	1019.9	Nebel	ENE	4	14.7	14.6	23.4	19.0	13.5	13	4.6	0	1990	31.1	12.09.1999	1.2	20.09.1967
Osnabrück	97	1020.3	Nebel	NNE	4	15.0	15.0	23.0	18.0	13.8	11	4.3	0	1952	31.2	12.09.1999	1.6	19.09.1962
Diepholz	43	1020.3	Nebel	still		14.3	14.3	21.7	16.7	13.8	10	3.4	0.0	1952	30.4	12.09.1999	0.3	19.09.1962
Bad Salzuflen	139	1020.1	stark bew.	S	4	13.5	12.8	22.6	17.5	12.5	12	3.9	0	1936	30.3	14.09.1999	0.4	19.09.1977
Hannover/Flugh.	59	1019.5	bedeckt	W	7	16.0	15.2	22.8	17.4	14.8	12	6.2	0.0	1936	33.0	16.09.1947	-0.6	19.09.1977
Braunschweig	88	1020.1	stark bew.	WNW	7	15.9	15.8	23.1	17.8	14.6	12	3.5	0	1891	33.7	16.09.1947	0.6	19.09.1977
Gardelegen	48	1019.0	stark bew.	W	7	15.8	15.3	22.4	17.1	12.7	12	4.2	0	1947	33.7	16.09.1947	-3.1	17.09.1971
Magdeburg	85	1019.5	leicht bew.	SW	4	14.3	13.0	22.8	18.0	13.4	11	2.7	0.0	1947	33.8	13.09.1947	0.7	19.09.1971
Potsdam	100	1019.1	stark bew.	WSW	11	15.6	15.6	22.5	17.4	15.1	13	4.8	0	1893	34.1	12.09.1919	0.6	19.09.1904
Berlin-Temp.	49	1018.8	stark bew.	W	11	17.1	15.2	22.3	18.4	16.6	14	5.1	0	1876	34.2	12.09.1919	0.5	17.09.1886
Lindenberg	104	1019.2	wolkig	W	7	15.5	14.8	21.9	17.8	15.5	14	3.8	0	1947	32.3	20.09.1947	1.6	17.09.1971
Manschnow	16	1018.3	stark bew.	still		14.4	13.9	21.6	16.8	14.0	12	4.4	0	1947	32.3	20.09.1947	1.6	17.09.1971
Düsseldorf/Flugh.	41	1019.8	leicht bew.	E	4	12.7	11.9	24.4	18.5	12.2	11	3.6	0	1969	31.6	12.09.1999	0.7	16.09.1971
Bocholt	24	1020.1	Nebel	ENE	7	14.8	14.3	23.8	18.9	12.8	10	2.7	0	1947	31.2	13.09.1947	-0.2	19.09.1977
Essen	161	1019.6	Nebel	E	7	15.0	13.9	23.0	18.6	13.9	13	X	0	1935	30.5	13.09.1999	2.2	20.09.1952
Lüdenscheid	392	1020.7	Nebel	E	4	11.0	10.5	20.5	16.5	10.5	10	0.8	0	1955	25.4	14.09.1999	-0.8	16.09.1971
Kehler Asten	859	-	wolkenlos	ENE	14	12.2	11.8	16.7	14.3	11.9	6	0	0	1951	30.6	14.09.1999	-0.9	16.09.1971
Bad Lippspringe	158	1020.6	wolkenlos	still		11.7	11.7	21.9	17.2	11.5	10	0.4	0	1951	30.2	14.09.1999	0.8	19.09.1986
Kessel	233	1021.3	Nebel	N	4	12.4	12.4	22.0	16.3	11.9	9	0.6	0	1947	33.2	20.09.1947	-2.4	18.09.1959
Göttingen	171	1020.6	Nebel	still		12.0	11.8	21.8	15.8	11.0	9	0	0	1957	30.2	17.09.1975	-1.0	16.09.1971
Leinefelde	356	1020.7	Nebel	still		10.6	10.6	20.9	15.6	10.3	8	0.7	0	1936	30.3	16.09.1947	0.2	16.09.1979
Braunlage	610	1020.9	bedeckt	still		10.7	10.2	18.4	14.8	10.4	8	0.1	0	1951	23.8	14.09.1999	-1.3	16.09.1971
Brocken	1153	-	leicht bew.	NW	14	11.8	9.3	15.2	10.0	7.7	7	1.2	0	1954	31.2	14.09.1999	0.2	20.09.1962
Artern	166	1020.2	wolkig	NW	4	15.5	14.6	23.2	18.6	15.4	14	0.2	0	1951	31.6	13.09.1951	1.3	18.09.1959
Leipzig/Flugh.	149	1019.7	stark bew.	SSW	4	16.4	15.3	22.2	19.0	16.3	15	1.5	0	1951	31.6	13.09.1951	1.1	18.09.1959
Wittenberg	106	1019.3	stark bew.	WNW	4	15.1	15.1	23.3	18.2	13.7	13	1.7	0	1951	31.6	17.09.1975	1.1	18.09.1959
Oschatz	152	1019.6	stark bew.	WSW	4	16.9	16.0	22.7	18.7	16.9	16	4.3	0	1917	33.0	13.09.1947	1.4	17.09.1971
Dresden/Flugh.	232	1019.6	stark bew.	S	7	16.4	15.5	22.7	18.8	16.2	16	5.9	0	1951	31.6	17.09.1975	-0.1	18.09.1959
Doberlug-Kir.	100	1019.8	bedeckt	SW	4	16.3	15.9	23.1	17.6	15.3	12	1.8	0	1951	33.3	17.09.1975	0.1	14.09.1973
Cottbus	70	1019.0	stark bew.	SSW	4	16.3	16.2	22.5	17.0	14.9	14	1.1	0	1951	32.1	17.09.1975	0.0	