

Amtsblatt des Deutschen Wetterdienstes

D 7311 A
ISSN 0936-5818
Schutzgebühr monatlich DM 30,25
einschließlich Versandkosten,
Einzelpreis DM 1,25
zuzüglich Versandkosten

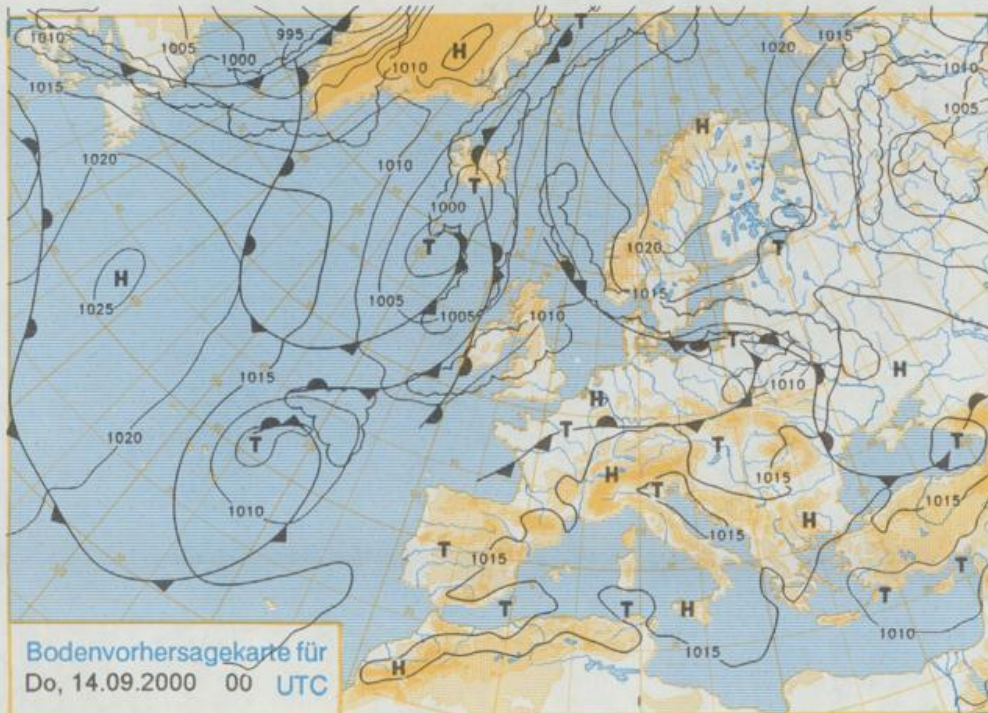
Druck und Verlag: Deutscher Wetterdienst
Frankfurter Straße 135, 63067 Offenbach
Postanschrift: 63004 (Postfach), Telefon: (069) 80 62 - 42 83
Telefax: 4152871, Telefax: (069) 80 62 - 41 23
LZB: BLZ 505 000 00 Kto.-Nr.: 505 01004

Erscheint täglich; nur Postbezug

Jahrgang 2000

Dienstag, den 12. September

Nummer: 256



Deutschland – Vorhersage
für Donnerstag, den 14.9.00

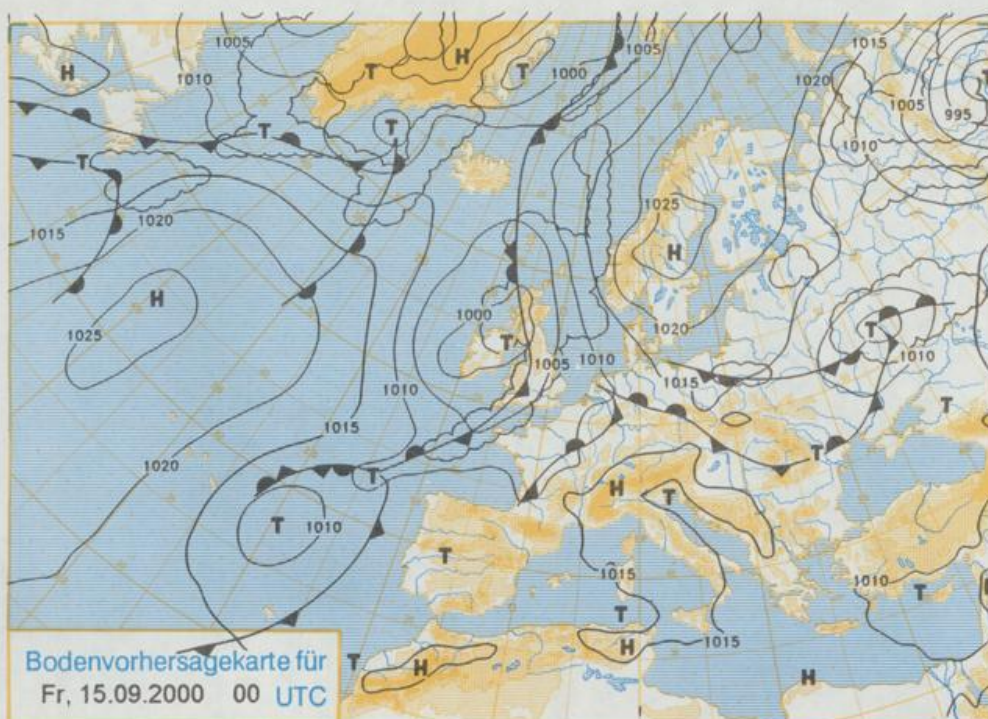
Deutschland liegt in einem schwachgradientigen Gebiet zwischen einem nach Osten abziehenden Tief über Ostpreußen und einem Tief bei den Britischen Inseln. An der Kaltfront des östlichen Tiefs hat sich über Frankreich eine Welle gebildet, die nach Nordosten wandert.

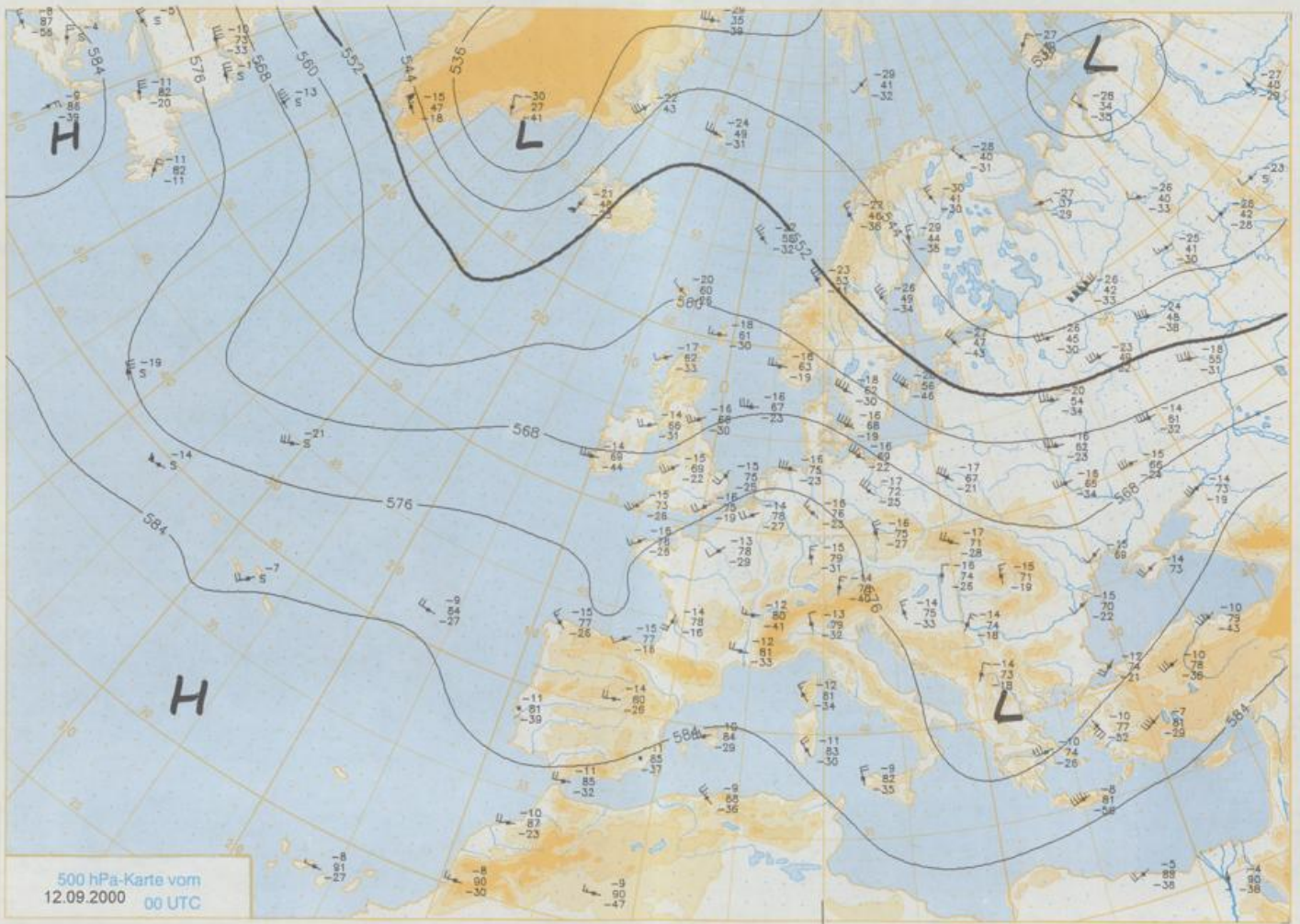
Im Nordosten ist der Himmel oft stark bewölkt, und gelegentlich regnet es dort etwas. In den anderen Gebieten wird heiteres oder wolkeniges Wetter erwartet, und in Süddeutschland kommt es zu einzelnen Schauern und Gewittern. Nach Frühtemperaturen zwischen 11 und 15°C werden am Tage 18 bis 25°C erreicht. Der Wind ist allgemein schwach.

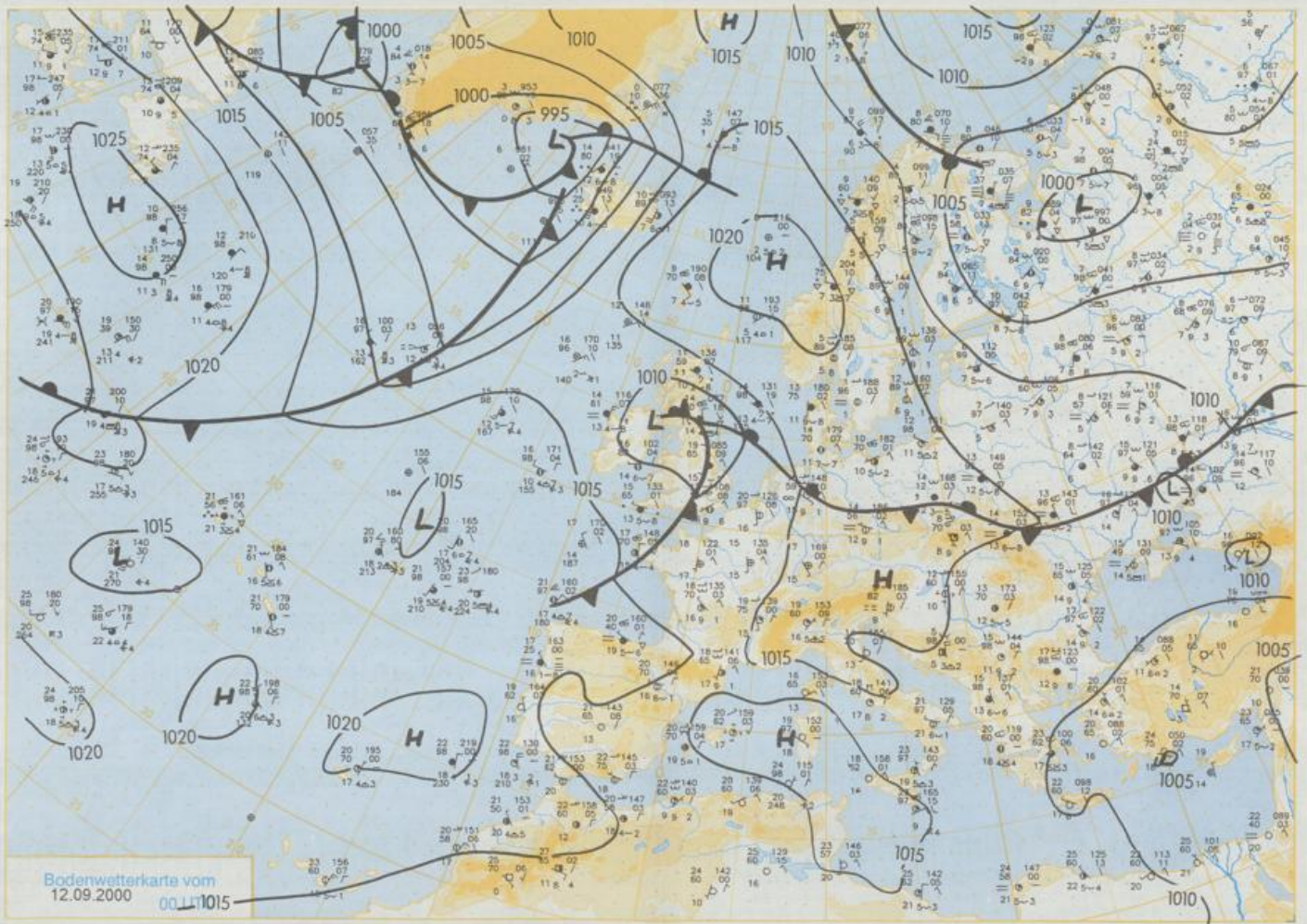
Stereographische Projektion 1 : 60 000 000 60°N

Weitere Aussichten für
Freitag, den 15.09.00

Heiter bis wolbig, nördlich und östlich der Elbe teils noch stark bewölkt und etwas Regen. Später im Westen und Südwesten einzelne Gewitter möglich. Tagestemperaturen 20 bis 26 °C, im Südwesten zum Teil auch noch wärmer.







Wettermeldungen von Dienstag, dem 12. September 2000 06 UTC

Station	Bar.-höhe (m)	Luftdr. red.NN (hPa)	Wetter	Wind km/h	Deutschland					Sonne Vort. Std.	RR 24h mm	Schnee höhe cm	Extremwerte der Lufttemperatur in der Dekade vom 11.09. bis 20.09.					
					Luft 2 m	Temperaturen (Grad C)			Nacht 5 cm				Tmax Datum	Tmin Datum				
						Luft-punkt	Max Vortag	Mittel							Min 2 m			
Helgoland	8	1011.4	stark bew.	ESE	47	15.3	12.9	17.6	16.4	15.3	15	8.5	0.0	1952	23.2	13.09.1999	6.5	20.09.1952
List / Sylt	29	1013.5	Schauer	ESE	29	13.3	11.4	17.5	14.8	13.0	12	8.4	1	1937	25.0	11.09.1999	6.2	17.09.1993
Leck	17	1014.7	Regen	E	14	12.7	10.6	18.1	13.6	12.1	11	8.4	0.5	1974	27.3	12.09.1999	-0.7	18.09.1977
St.P.-Ording	11	1012.8	stark bew.	ENE	18	12.9	10.8	17.8	14.4	11.8	11	9.3	0.1	1951	26.5	11.09.1999	2.1	19.09.1969
Schleswig	48	1014.9	wolkig	ESE	14	13.4	9.5	19.0	14.6	12.9	12	10.9	0.0	1947	30.6	20.09.1947	2.5	17.09.1993
Kiel	31	1015.2	stark bew.	ESE	11	13.3	9.1	17.9	14.8	12.5	12	10.2	0.0	1940	29.7	16.09.1947	1.6	13.09.1986
Westermarkdf.	9	1015.9	stark bew.	E	11	13.2	11.0	15.9	14.1	12.8	12	9.5	0.0	1948	26.6	12.09.1969	3.9	17.09.1952
Arkona	42	1017.1	stark bew.	E	4	13.0	9.2	15.7	14.1	12.3	11	10.2	0.0	1951	25.9	19.09.1989	5.5	11.09.1986
Norderney	16	1010.4	leicht bew.	SE	14	14.8	14.0	19.0	15.8	14.4	14	11.2	0.0	1947	29.5	16.09.1947	5.8	19.09.1972
Bremerhaven	11	1012.3	Regen	ESE	14	13.3	11.5	19.4	15.9	12.8	12	11.1	0.0	1949	29.4	12.09.1999	3.9	18.09.1962
Cuxhaven	12	1011.9	wolkig	ESE	25	14.0	11.5	18.2	16.3	13.5	13	11.8	0.2	1946	31.4	16.09.1947	3.3	18.09.1962
Hamburg/Flugh.	15	1013.9	wolkig	SSE	14	13.5	10.5	20.2	15.5	11.6	9	8.3	0	1891	32.3	16.09.1947	-0.6	18.09.1977
Lübeck	15	1014.6	stark bew.	E	11	10.7	9.6	19.6	13.3	9.3	8	6.5	0.0	1890	32.4	12.09.1919	0.3	19.09.1993
Boitenhagen	17	1015.5	wolkig	ESE	14	13.1	9.9	16.4	13.6	11.5	10	10.2	0.0	1951	28.8	13.09.1951	2.3	16.09.1952
Schwerin	68	1015.3	wolkig	ESE	11	12.4	9.3	18.1	14.1	11.2	8	7.1	0.0	1946	32.0	16.09.1947	2.1	17.09.1971
Warnemünde	10	1016.0	wolkig	SSE	7	12.5	10.1	16.9	14.2	12.3	11	9.5	0	1951	28.8	13.09.1951	4.9	17.09.1952
Teterow	50	1016.8	stark bew.	S	7	11.2	9.8	18.5	13.0	9.1	7	6.1	0.0	1947	30.6	16.09.1947	1.3	19.09.1972
Barth	7	1016.5	stark bew.	E	4	12.0	10.7	17.0	13.2	11.0	9	10.3	1	1967	31.5	17.09.1975	-0.8	17.09.1971
Greifswald	6	1016.7	stark bew.	S	4	12.0	11.5	18.2	13.1	10.2	8	7.9	0.5	1951	29.7	19.09.1989	1.8	18.09.1977
Ueckermünde	7	1017.7	wolkig	SSW	7	10.3	9.4	17.8	12.9	8.4	7	4.9	0.1	1951	31.3	13.09.1951	-0.4	16.09.1952
Emden	5	1010.6	leicht bew.	ESE	11	12.8	12.7	19.8	14.6	12.2	10	9.8	0	1947	29.8	16.09.1947	2.2	20.09.1952
Oldenburg	20	1011.9	leicht bew.	ESE	11	13.3	12.5	18.6	15.2	12.8	12	4.4	0	1990	30.3	12.09.1999	2.7	16.09.1996
Bremen/Flugh.	5	1012.7	leicht bew.	SE	14	13.4	12.4	19.6	15.7	13.2	12	4.6	0	1890	33.4	16.09.1947	-0.2	11.09.1986
Soi tau	78	1014.2	leicht bew.	SE	7	11.8	11.2	20.0	15.2	11.6	10	5.3	0.0	1947	34.7	16.09.1947	-0.8	16.09.1971
Boizenburg	46	1015.1	leicht bew.	SE	14	10.7	10.7	20.0	14.6	10.3	10	6.1	0	1951	29.6	17.09.1961	0.1	17.09.1971
Lüchow	18	1015.6	leicht bew.	SE	7	11.6	11.6	19.4	14.3	10.3	9	4.3	0	1955	29.8	12.09.1999	-1.7	17.09.1971
Seehausen/Altm.	23	1016.0	wolkig	SE	11	9.7	9.6	20.1	13.8	8.9	8	4.0	0	1951	29.4	17.09.1961	-0.7	17.09.1971
Marnitz	85	1016.0	wolkig	SE	14	11.0	9.3	19.2	13.0	8.5	6	4.6	0	1958	28.1	19.09.1989	0.4	17.09.1971
Neuruppin	39	1017.2	leicht bew.	E	4	10.5	10.1	18.5	14.2	10.1	8	2.9	0.0	1951	29.7	19.09.1989	1.8	18.09.1977
Neubrandenburg	80	1018.8	wolkig	SE	11	11.5	10.7	18.6	13.2	9.7	8	5.0	0.0	1951	30.7	19.09.1989	-0.4	16.09.1952
Angermünde	55	1017.7	stark bew.	still	10	10.2	10.2	17.3	12.7	8.5	7	2.5	0.2	1951	30.7	19.09.1989	-0.4	16.09.1952
Lingen	26	1011.3	leicht bew.	SSE	11	15.0	14.5	22.8	17.0	14.3	13	5.4	0	1951	31.3	12.09.1999	2.0	19.09.1962
Münst.-Osn./Flugh.	53	1011.7	leicht bew.	SE	7	15.0	14.4	22.9	17.3	14.9	14	5.8	0.0	1990	31.1	12.09.1999	1.2	20.09.1997
Osnabrück	97	1012.2	leicht bew.	SE	7	14.6	14.6	22.0	16.9	13.9	11	5.7	0.0	1952	31.2	12.09.1999	1.6	19.09.1962
Diepholz	43	1012.2	leicht bew.	ESE	11	13.6	13.6	19.1	15.9	13.1	12	5.8	0	1952	30.4	12.09.1999	0.3	19.09.1962
Bad Salzuflen	139	1012.5	leicht bew.	S	7	15.8	13.8	21.2	16.9	15.2	13	4.5	0	1935	30.3	14.09.1999	0.4	19.09.1977
Hannover/Flugh.	59	1013.6	leicht bew.	ESE	11	14.0	12.9	21.3	17.2	12.8	12	4.4	0	1936	33.0	16.09.1947	-0.6	19.09.1977
Braunschweig	88	1014.5	leicht bew.	SSE	11	13.7	13.7	19.9	16.1	10.8	9	1.9	0.0	1891	33.7	16.09.1947	0.6	19.09.1977
Gardelegen	48	1015.5	wolkig	SE	7	11.3	10.9	19.6	14.8	9.3	8	4.8	0.0	1947	32.9	12.09.1947	-3.1	17.09.1971
Magdeburg	85	1015.8	bedeckt	SE	7	12.7	11.1	18.9	15.4	11.1	8	0.2	0	1947	33.6	13.09.1947	0.0	17.09.1971
Potsdam	100	1016.9	Nebel	ESE	11	10.7	10.6	19.1	14.7	9.9	8	2.6	0.0	1893	34.1	12.09.1919	0.6	19.09.1904
Berlin-Temp.	49	1017.2	wolkig	ENE	7	11.2	11.2	19.4	14.8	9.5	6	1.2	0.0	1876	34.2	12.09.1919	0.5	17.09.1886
Lindenberg	104	1017.4	Nebel	ESE	7	9.8	9.7	20.3	14.7	9.3	8	0.9	0.3	1947	32.3	20.09.1947	1.6	17.09.1971
Manschnow	16	1017.1	Nebel	still	11	9.9	9.9	18.6	13.2	9.3	8	0.8	0	1947	32.3	20.09.1947	1.6	17.09.1971
Düsseldorf/Flugh.	41	1011.7	leicht bew.	SSE	18	18.0	14.4	26.0	19.3	17.8	15	11.3	0	1969	31.6	12.09.1999	0.7	16.09.1971
Bocholt	24	1011.4	leicht bew.	SSE	4	15.9	14.8	23.7	18.7	15.0	13	9.0	0	1947	31.2	13.09.1947	-0.2	19.09.1977
Essen	161	1011.7	leicht bew.	S	11	18.8	14.3	24.8	19.3	17.3	16	11.3	0	1935	30.5	13.09.1999	2.2	20.09.1952
Lüdenscheid	392	1012.5	leicht bew.	ENE	7	16.0	13.1	24.0	18.0	15.7	12	11.4	0	1951	30.6	14.09.1999	-0.8	16.09.1971
Kahler Asten	859	-	leicht bew.	SSW	29	15.1	12.0	19.9	15.9	14.1	12	11.4	0	1955	25.4	14.09.1999	-0.8	16.09.1971
Bad Lippspringe	158	1013.1	leicht bew.	E	7	15.9	13.5	22.6	17.8	15.2	13	9.3	0	1951	30.6	14.09.1999	-0.9	16.09.1971
Kassel	233	1015.2	leicht bew.	still	12	12.6	12.6	25.2	18.0	12.2	9	8.4	0	1951	30.1	14.09.1999	0.9	19.09.1986
Göttingen	171	1014.8	leicht bew.	ESE	11	14.7	14.0	24.4	16.8	13.8	12	7.8	0	1947	33.5	20.09.1947	-2.4	18.09.1959
Leinefelde	358	1015.2	bedeckt	E	7	14.0	13.7	22.0	18.2	13.9	13	10.2	0	1957	30.2	17.09.1975	-1.0	16.09.1971
Braunlage	610	1015.8	leicht bew.	still	12	12.5	12.5	20.9	15.2	12.5	13	9.3	0.1	1936	30.3	16.09.1947	0.2	16.09.1979
Brocken	1153	-	leicht bew.	SW	40	13.0	11.2	18.9	14.3	11.3	10	10.9	0	1951	23.8	14.09.1999	-1.3	16.09.1971
Artern	166	1016.2	leicht bew.	ESE	4	13.4	13.3	25.9	17.6	13.1	11	8.3	0	1954	31.2	14.09.1999	0.6	20.09.1962
Leipzig/Flugh.	149	1016.2	stark bew.	SE	11	14.0	13.3	22.1	18.1	13.3	12	7.7	0.0	1951	31.6	13.09.1951	1.3	18.09.1959
Wittenberg	106	1016.5	leicht bew.	E	7	10.7	10.7	21.9	16.0	10.6	9	3.4	0	1951	31.6	17.09.1975	1.1	18.09.1959
Oschatz	152	1016.7	wolkig	E	4	14.8	13.7	23.4	18.2	14.8	12	7.6	0	1951	31.6	17.09.1975	1.1	18.09.1959
Dresden/Flugh.	232	1016.8	wolkig	SSE	11	14.4	13.7	22.8	17.8	14.3	13	6.2	0	1917	33.0	13.09.1947	1.4	17.09.1971
Doberlug-Kir.	100	1017.7	Nebel	SE	7	10.2	10.0	23.1	17.0	8.5	6	6.5	0	1951	31.6	17.09.1975	-0.1	18.09.1959
Cottbus	70	1017.3	leicht bew.	E	4	10.1	9.9	23.7	16.4	8.4	7	4.6	0.0	1951	33.3	17.09.1975	0.	